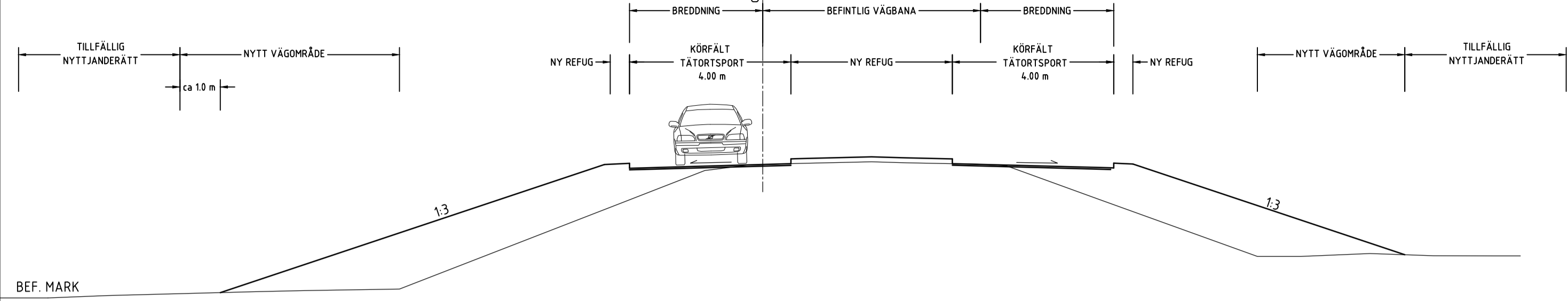
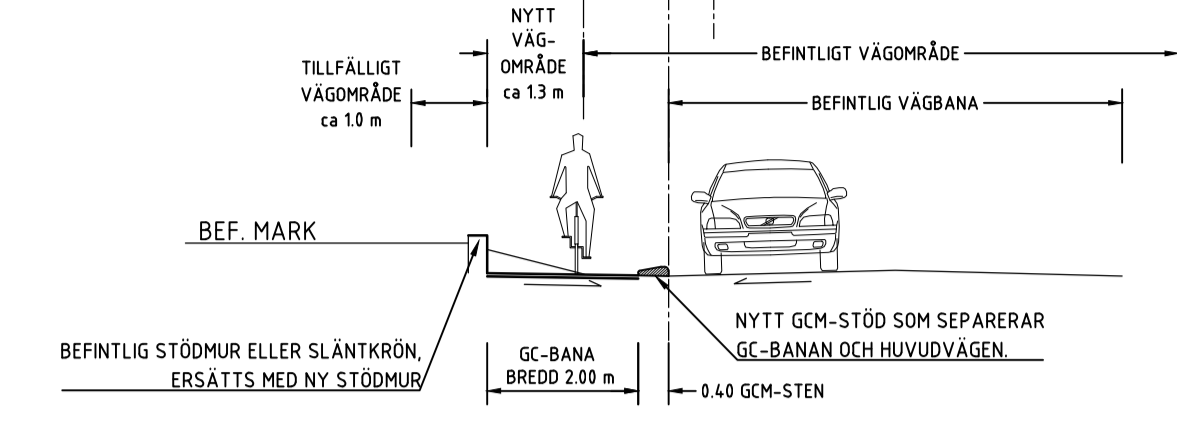


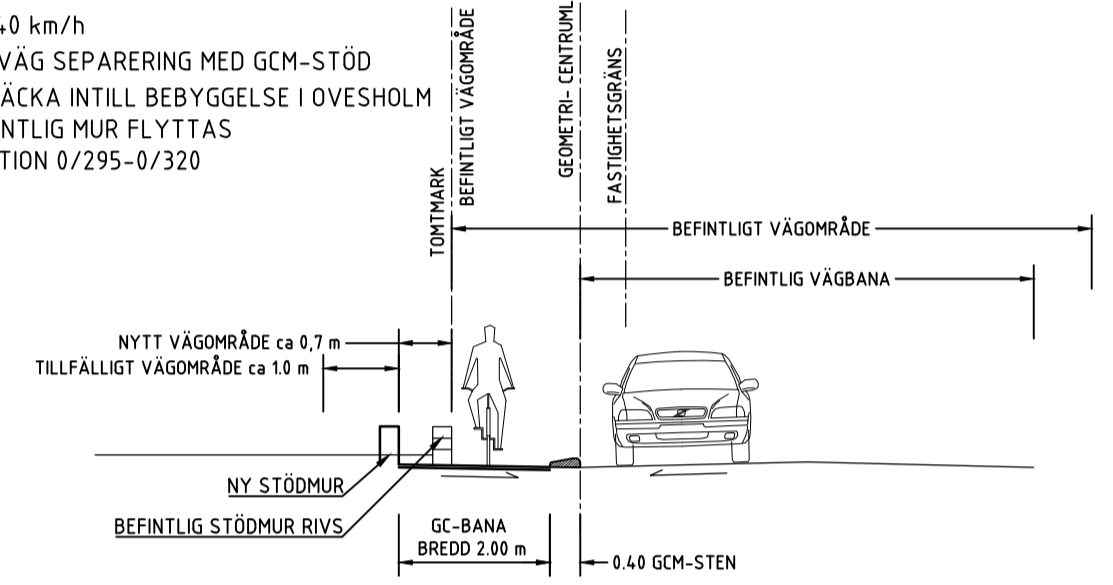
VR 40 / 70 km/h
VÄSTER OM OVESHOLM
TÅRTORTSPORT MED REFUG
BREDDNING AV HUVUDVÄG



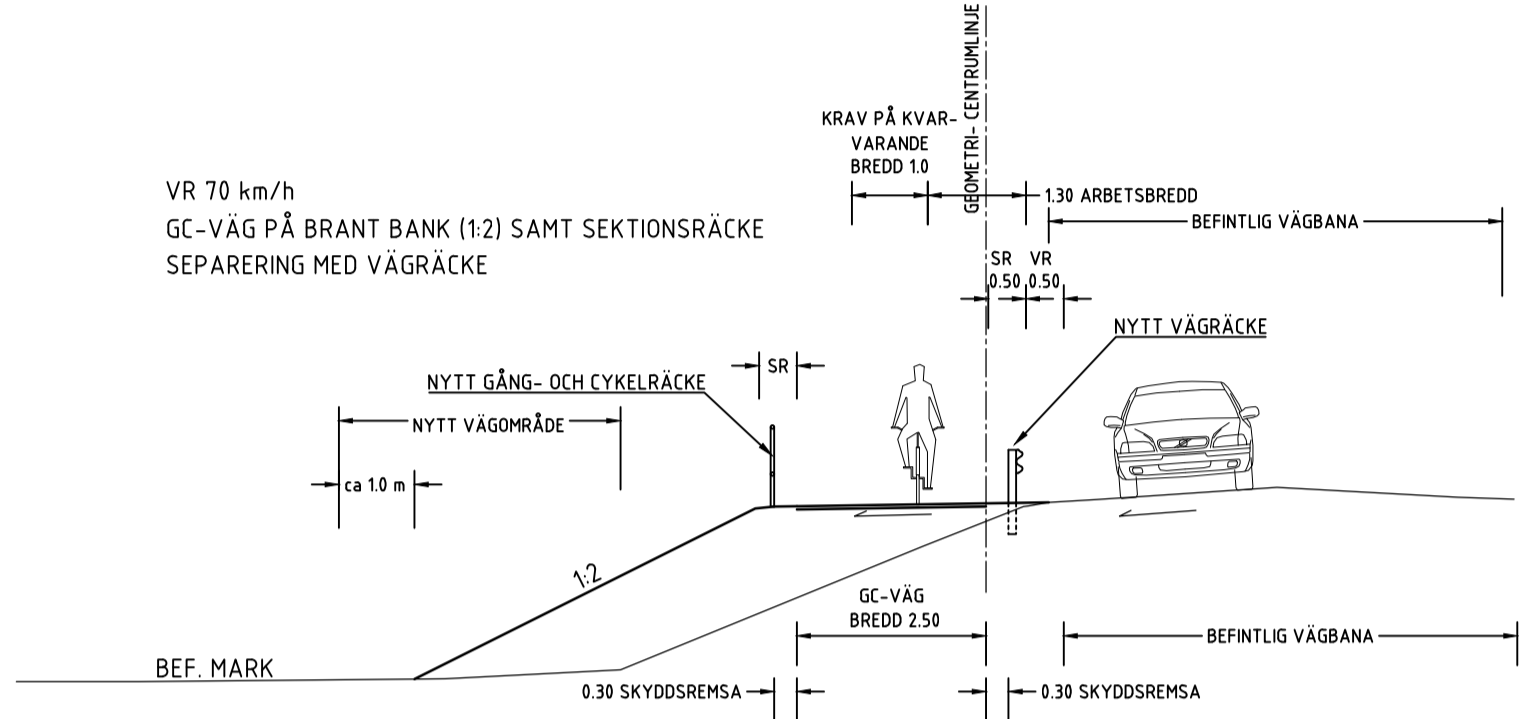
VR 40 km/h
GC-VÄG SEPARERING MED GCM-STÖD
STRÄCKA INTILL BEBYGGELSE I OVESHOLM
BEFINTLIG STÖDMUR/SLÄNT
SEKTION 0/250-0/295



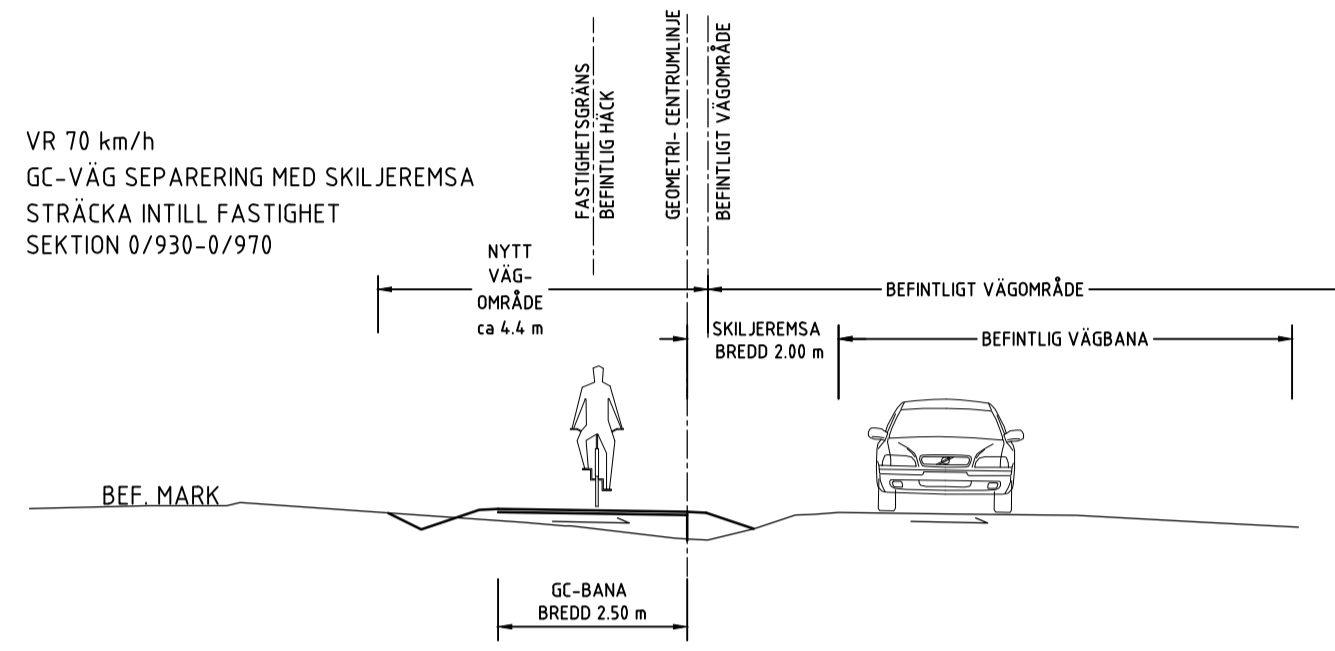
VR 40 km/h
GC-VÄG SEPARERING MED GCM-STÖD
STRÄCKA INTILL BEBYGGELSE I OVESHOLM
BEFINTLIG MUR FLYTTAS
SEKTION 0/295-0/320



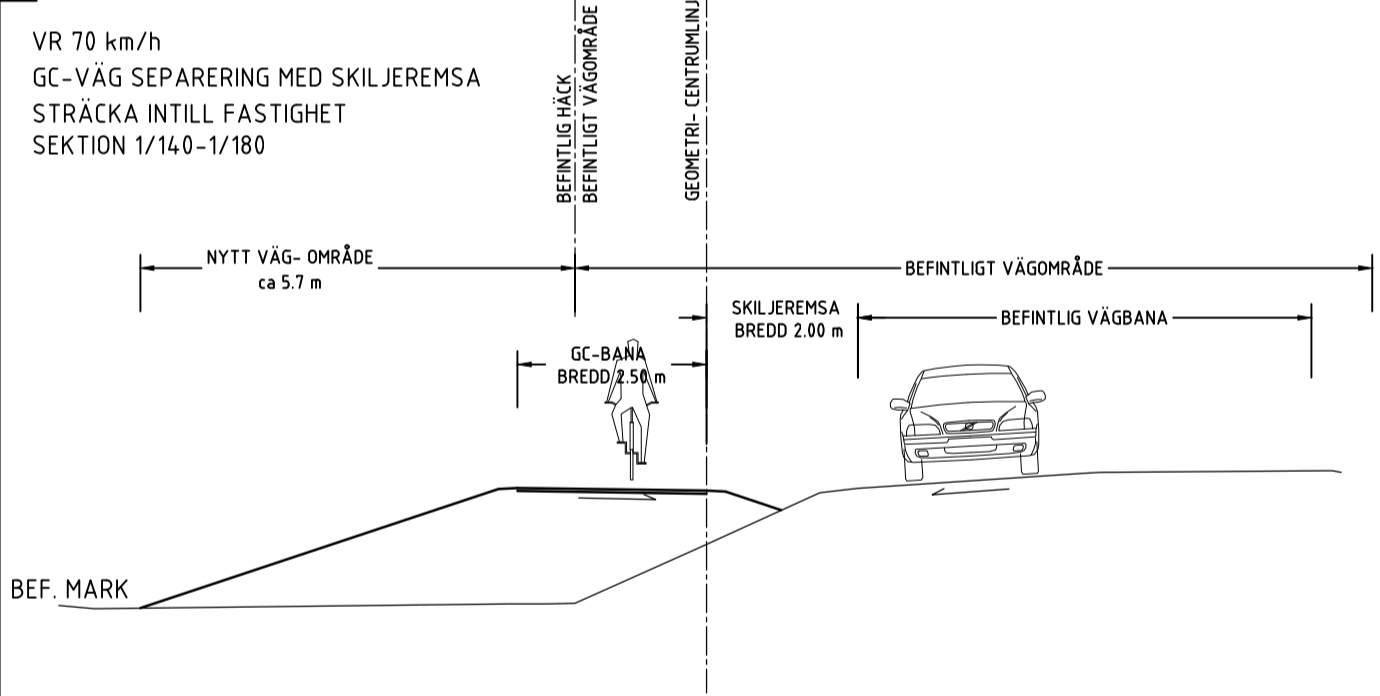
VR 70 km/h
GC-VÄG PÅ BRANT BANK (1:2) SAMT SEKTIONSÄRÅKE
SEPARERING MED VÄGRÄCKE



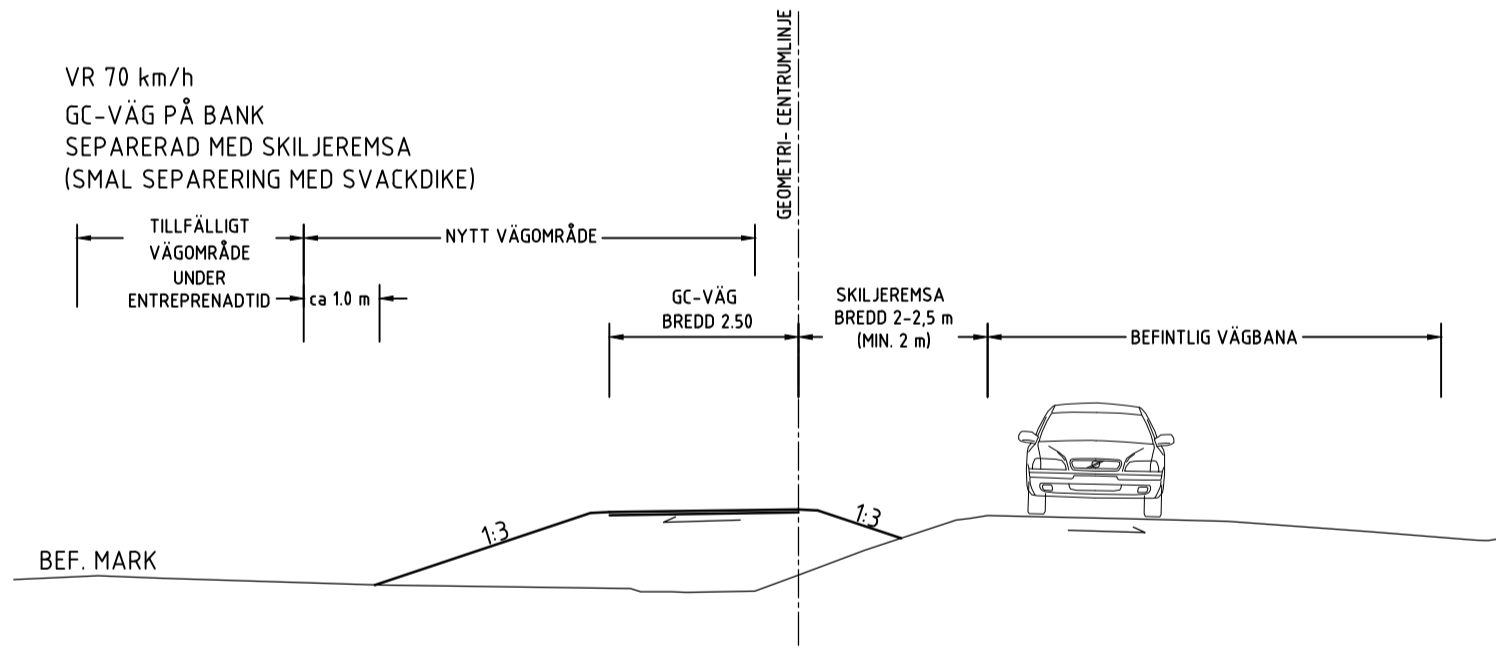
VR 70 km/h
GC-VÄG SEPARERING MED SKILJEREMSA
STRÄCKA INTILL FASTIGHET
SEKTION 0/930-0/970



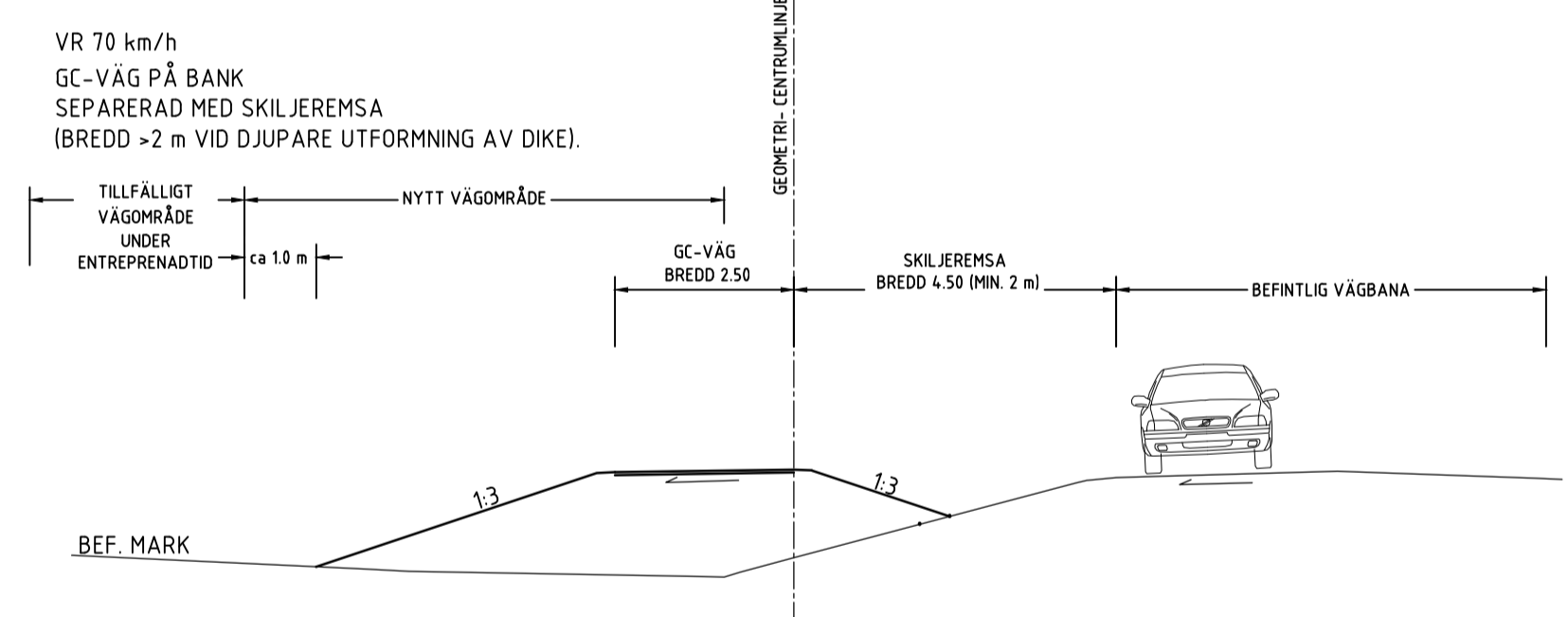
VR 70 km/h
GC-VÄG SEPARERING MED SKILJEREMSA
STRÄCKA INTILL FASTIGHET
SEKTION 1/140-1/180



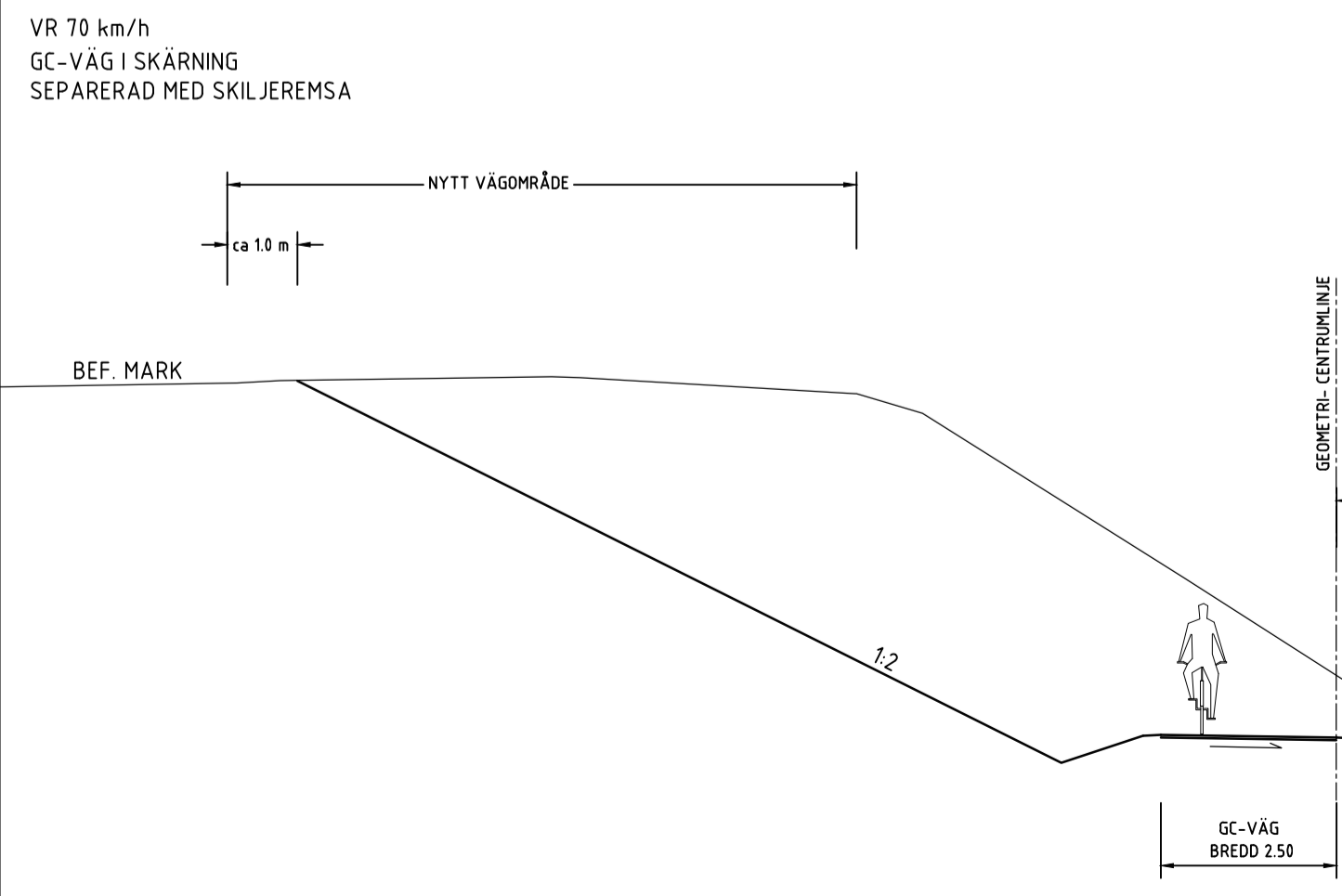
VR 70 km/h
GC-VÄG PÅ BANK
SEPARERAD MED SKILJEREMSA
(SMAL SEPARERING MED SVACKDIKE)



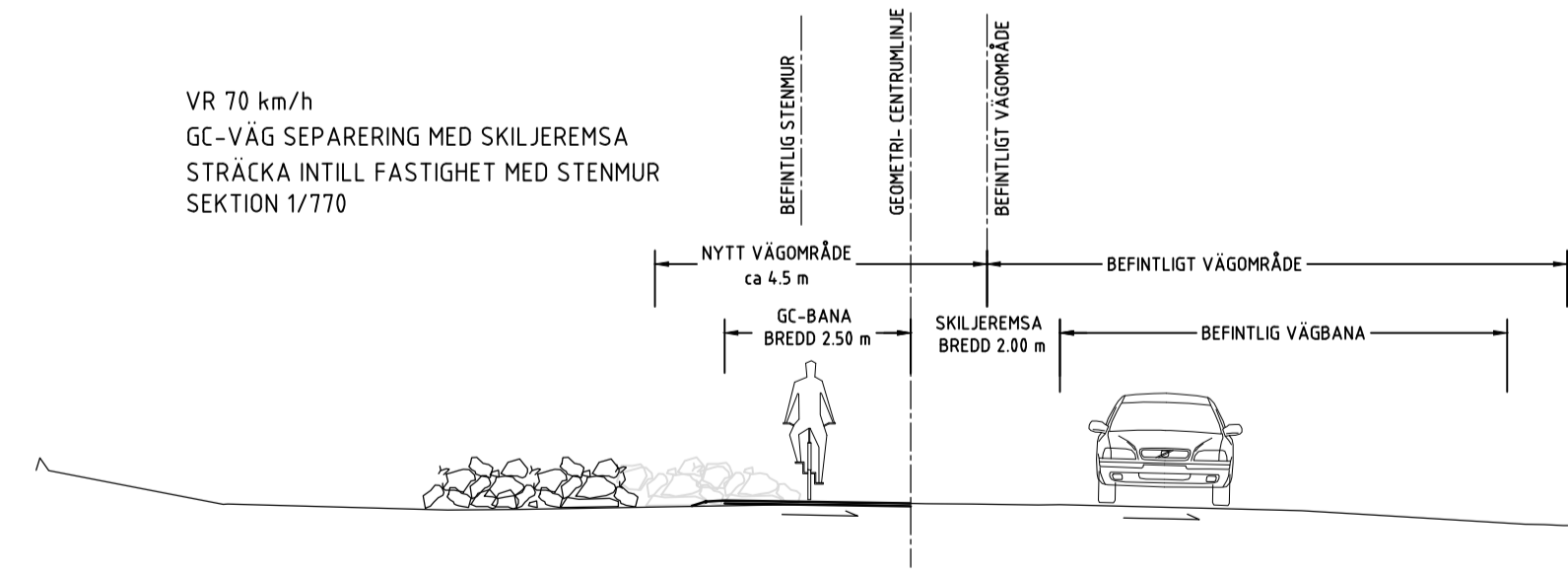
VR 70 km/h
GC-VÄG PÅ BANK
SEPARERAD MED SKILJEREMSA
(BREDD >2 m VID DJUPARE UTFORMNING AV DIKE)



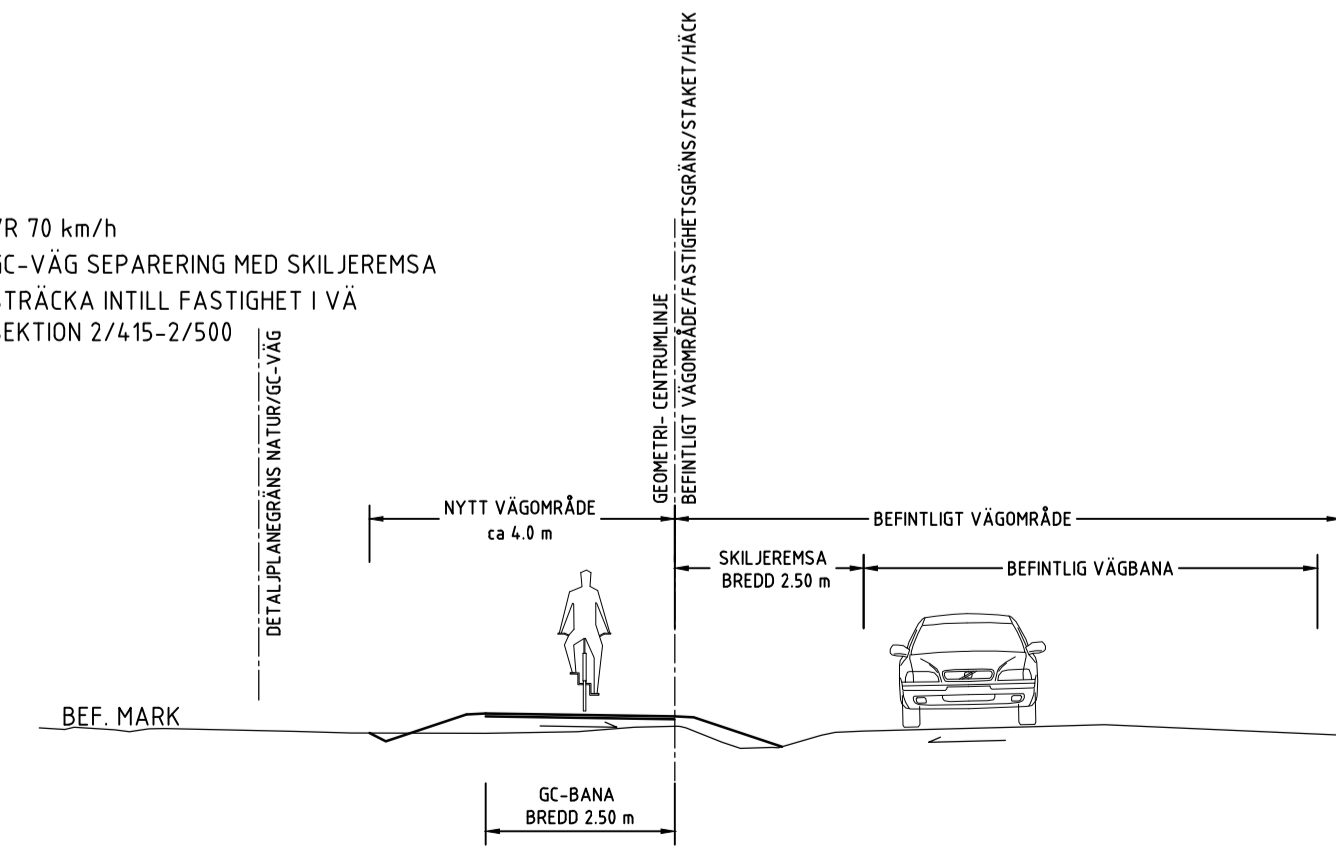
VR 70 km/h
GC-VÄG I SKÄRNING
SEPARERAD MED SKILJEREMSA



VR 70 km/h
GC-VÄG SEPARERING MED SKILJEREMSA
STRÄCKA INTILL FASTIGHET MED STENMUR
SEKTION 1/770



VR 70 km/h
GC-VÄG SEPARERING MED SKILJEREMSA
STRÄCKA INTILL FASTIGHET I VÄ
SEKTION 2/415-2/500



VÄGPLAN

GRANSKNINGSSTATUS / SYFTE

HANDLINGSTYP
SAMRÅDSHANDLING

DATUM
2024-06-14

OBJEKT
VÄG 2000, OVESHOLM-VÄ,
NY GÅNG- OCH CYKELVÄG

DELOMRÅDE / BANDEL
1

ANLÄGGNINGSDDEL
01

OBJEKTNUMMER / KM
182 787

BESTÄLLARE
TRAFIKVERKET

LEVERANTÖR
TYRÉNS

SKAPAD AV
D. NILSSON

GODKÄND AV
E. POJKAS

RITNINGSTYP
SEKTION

TEKNIKOMRÅDE / INNEHÅLL
VÄGUTFORMNING

BESKRIVNING
TYPSEKTIONER

UPPDRAGSNUMMER
335975

AVDELNING

SKALA
1:100

FORMAT
A1

FÖRVALTNINGSNUMMER

RITNINGNUMMER
101T0401

BLAD
NÄSTA BLAD

BET