

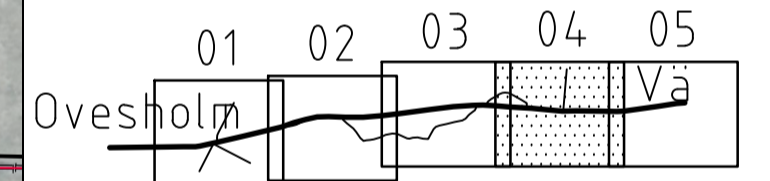


TECKENFÖRKLARING

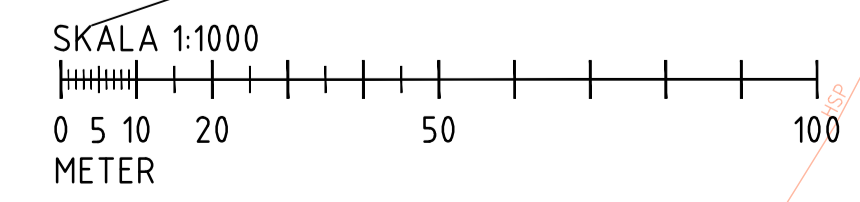
- NY KANTLINJE
- STÖDREMSA
- NY SLÄNTMARKERING
- NY VÄG, VÄGBANEKANTER MED LÄNGDMÄTNING OCH HÖJDSÄTTNING
- SMÅGÅSTEN
- NYTT VÄGRÄCKE
- NYTT GC-RÄCKE
- NY STÖDMUR
- BEFINTLIG ASFALTKANT
- BEFINTLIG KANTSTEN
- BEFINTLIG RÄCKE
- BEFINTLIG STÖDMUR
- BEFINTLIG STÖDMUR
- BEFINTLIG STAKET
- BEFINTLIG HÄCK
- BEFINTLIG VATTENDRAG
- STRANDSKYDDSLINJE
- BEFINTLIG ELKABEL
- BEFINTLIG SLÄNTMARKERING
- TRAKTGRÄNS
- FASTIGHETSGRÄNS
- BEF. ELKABEL - EON
- BEF. ELKABEL - C4 ENERGI
- BEF. ELKABEL - C4 ENERGI
- BEF. VATTENLEDNING
- BEF. DAGVATTENLEDNING
- BEF. SPILLVATTENLEDNING
- BEF. TRYCKSPILL-VATTENLEDNING
- BEF. FJÄRRVÄRME
- BEF. OPTO
- BEF. EL KRSTD KOMMUN
- BEF. TELE

- 9.47 FASTIGHETSBETECKNING
- BEFINTLIG BYGGNAD
 - ÅGOSLAG, ÅNG
 - ÅGOSLAG, LÖVSKOG
 - ÅGOSLAG, ÅKER
 - ÅGOSLAG, BARRSKOG
 - BEFINTLIG NEDSTIGNINGSBRUNN
 - BEFINTLIG RENSBRUNN
 - BEFINTLIG DAGVATTENBRUNN
 - BEFINTLIG VATTENAVSTÄNGNING
 - BEFINTLIG BRANDPOST
 - BEFINTLIG TRIMÖGA
 - BEFINTLIG GRINSTOLPE
 - BEFINTLIG ELSKÅP
 - BEFINTLIG BELYSNINGSSTOLPE
 - BEFINTLIG ELSTOLPE
 - BEFINTLIG TELE KÖPLINGSPLINT
 - BEFINTLIG POLLARE
 - BEFINTLIG TRÄD
 - BEFINTLIG BUSKE
 - BEFINTLIG VÄGMÄRKE

COORDINATSYSTEM
 SYSTEM I PLAN: SWEREF 99 13 30
 SYSTEM I HÖJD: RH 2000



TYP AV PLAN		VÄGPLAN	
GRANSKNINGSSTATUS / SYFTE			
HANDLINGSTYP		SAMRÅDSHANDLING	
DATUM	2024-06-14	LEVERANS / ÄNDRINGS-PM	
OBJEKT	VÄG 2000, OVESHOLM-VÄ,		
DELOMRÅDE / BANDEL	1		
ANLÄGGNINGSDDEL	01		
OBJEKTNUMMER / KM	182 787	KONSTRUKTIONNUMMER	
BESTÄLLARE	TRAFIKVERKET	LEVERANTÖR	TYRÉNS
SKAPAD AV	D. NILSSON	UPPDRAGSNUMMER	335975
GODKÄND AV	E. POJKAS	AVDELNING	
RITNINGSTYP	PLAN		
TEKNIKOMRÅDE / INNEHÅLL	VÄGUTFORMNING		
BESKRIVNING	ILLUSTRATIONSPLAN		
SKALA	1:1000	FORMAT	A1
RITNINGNUMMER	101T0504	FÖRVALTNINGSNUMMER	
BLAD		NÄSTA BLAD	BET



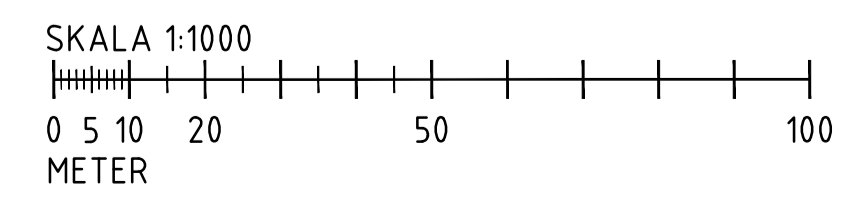
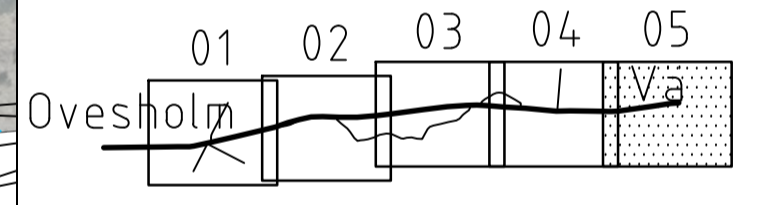


TECKENFÖRKLARING

- NY KANTLINJE
- STÖDREMSA
- NY SLÄNTMARKERING
- NY VÄG, VÄGBANEKANTER MED LÅNGDMÄTNING OCH HÖJDSÄTTNING
- SMÅGÅTSTEN
- NYTT VÄGRÄCKE
- NYTT GC-RÄCKE
- NY STÖDMUR
- BEFINTLIG ASFALTKANT
- BEFINTLIG KANTSTEN
- BEFINTLIG RÄCKE
- BEFINTLIG STÖDMUR
- BEFINTLIG STENMUR
- BEFINTLIG STAKET
- BEFINTLIG HÄCK
- BEFINTLIG VATTENDRAG
- STRANDSKYDDSLINJE
- BEFINTLIG ELKABEL
- BEFINTLIG ELKABEL
- BEFINTLIG SLÄNTMARKERING
- TRAKTGRÄNS
- FASTIGHETSGRÄNS
- BEF. ELKABEL - EON
- BEF. ELKABEL - C4 ENERGI
- BEF. ELKABEL - C4 ENERGI
- BEF. VATTENLEDNING
- BEF. DAGVATTENLEDNING
- BEF. SPILLVATTENLEDNING
- BEF. TRYCKSPILLVATTENLEDNING
- BEF. FJÄRRVÄRME
- BEF. OPTO
- BEF. OPTO
- BEF. EL KRSTD KOMMUN
- BEF. TELE

- 9.47 FASTIGHETSBETECKNING
- BEFINTLIG BYGGNAD
 - ÅGOSLAG, ÅNG
 - ÅGOSLAG, ÅKER
 - BEFINTLIG NEDSTIGNINGSBRUNN
 - BEFINTLIG RENSBRUNN
 - BEFINTLIG DAGVATTENBRUNN
 - BEFINTLIG VATTENAVSTÄNGNING
 - BEFINTLIG BRANDPOST
 - BEFINTLIG TRIMÖGGA
 - BEFINTLIG GRINDSTOLPE
 - BEFINTLIG ELSKÅP
 - BEFINTLIG BELYSNINGSSTOLPE
 - BEFINTLIG ELSTOLPE
 - BEFINTLIG TELE KÖPPLINGSPLINT
 - BEFINTLIG POLLARE
 - BEFINTLIG TRÄD
 - BEFINTLIG BUSKE
 - BEFINTLIG VÄGMÄRKE

KOORDINATSYSTEM
 SYSTEM I PLAN: SWEREF 99 13 30
 SYSTEM I HÖJD: RH 2000



TYP AV PLAN		VÄGPLAN	
GRANSKNINGSSTATUS / SYFTE			
HANDLINGSTYP		SAMRÅDSHANDLING	
DATUM	2024-06-14	LEVERANS / ÄNDRINGS-PM	
OBJEKT			
VÄG 2000, OVESHOLM-VÄ,			
NY GÅNG- OCH CYKELVÄG			
DELOMRÅDE / BANDEL			
1			
ANLÄGGNINGSDEL		KONSTRUKTIONSNUMMER	
01		182 787	
BESTÄLLARE	TRAFIKVERKET	LEVERANTÖR	TYRÉNS
SKAPAD AV	D. NILSSON	UPPDRAGSNUMMER	335975
GODKÄND AV	E. POJKAS	AVDELNING	
RITNINGSTYP			
PLAN			
TEKNIKOMRÅDE / INNEHÅLL			
VÄGUTFORMNING			
BESKRIVNING			
ILLUSTRATIONSPLAN			
SKALA	1:1000	FORMAT	A1
RITNINGSNUMMER	101T0505	FÖRVALTNINGSNUMMER	
BLAD		NÄSTA BLAD	BET