

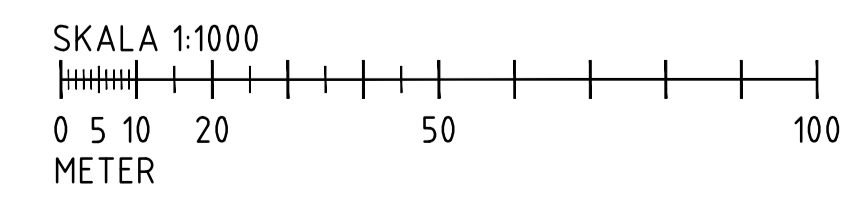
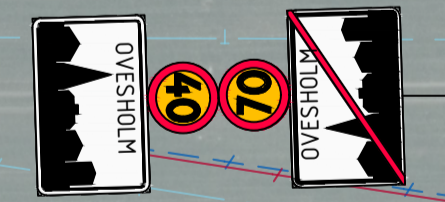
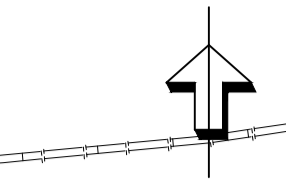
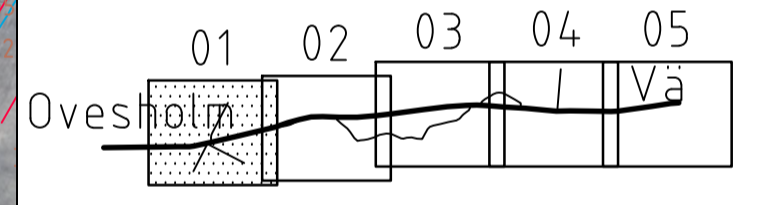


**TECKENFÖRKLARING**

- NY KANTLINJE
- STÖDREMSA
- NY SLÄNTMARKERING
- NY VÄG, VÄGBANEKANTER MED LÄNGDMÄTNING OCH HÖJDSÄTTNING
- SMÅGÅTSTEN
- NYTT VÄGRÄCKE
- NYTT GC-RÄCKE
- NY STÖDMUR
- BEFINTLIG ASFALTKANT
- BEFINTLIG KANTSTEN
- BEFINTLIG RÄCKE
- BEFINTLIG STÖDMUR
- BEFINTLIG STÖDMUR
- BEFINTLIG STAKET
- BEFINTLIG HÄCK
- BEFINTLIG VATTENDRAG
- STRANDSKYDDSLINJE
- BEFINTLIG ELKABEL
- BEFINTLIG ELKABEL
- BEFINTLIG SLÄNTMARKERING
- TRAKTGRÄNS
- FASTIGHETSGRÄNS
- BEF. ELKABEL - EON
- BEF. ELKABEL - C4 ENERGI
- BEF. ELKABEL - C4 ENERGI
- BEF. VATTENLEDNING
- BEF. DAGVATTENLEDNING
- BEF. SPILLVATTENLEDNING
- BEF. TRYCKSPILLVATTENLEDNING
- BEF. FJÄRRVÄRME
- BEF. OPTO
- BEF. EL KRSTD KOMMUN
- BEF. TELE

- 9.47 FASTIGHETSBECKENING
- BEFINTLIG BYGGNAD
- ÅGOSLAG, ÅNG
- ÅGOSLAG, LÖVSKOG
- ÅGOSLAG, ÅKER
- ÅGOSLAG, BARRSKOG
- BEFINTLIG NEDSTIGNINGSBRUNN
- BEFINTLIG RENSBRUNN
- BEFINTLIG DAGVATTENBRUNN
- BEFINTLIG VATTENAVSTÄNGNING
- BEFINTLIG BRANDPOST
- BEFINTLIG TRIMÖGA
- BEFINTLIG GRINOSTOLPE
- BEFINTLIG ELSKÅP
- BEFINTLIG BELYSNINGSSTOLPE
- BEFINTLIG ELSTOLPE
- BEFINTLIG TELE KÖPPLINGSPLINT
- BEFINTLIG POLLARE
- BEFINTLIG TRÄD
- BEFINTLIG BUSKE
- BEFINTLIG VÄGMÄRKE

**KOORDINATSYSTEM**  
 SYSTEM I PLAN: SWEREF 99 13 30  
 SYSTEM I HÖJD: RH 2000



TYP AV PLAN		<b>VÄGPLAN</b>	
GRANSKNINGSSTATUS / SYFTE			
HANDLINGSTYP		SAMRÅDSHANDLING	
DATUM	2024-06-14	LEVERANS / ÄNDRINGS-PM	
OBJEKT	VÄG 2000, OVESHOLM-VÄ,		
	NY GÅNG- OCH CYKELVÄG		
DELOMRÅDE / BANDEL	1		
ANLÄGGNINGSDDEL	01		
OBJEKTNUMMER / KM	182 787	KONSTRUKTIONNUMMER	
BESTÄLLARE	TRAFIKVERKET	LEVERANTÖR	TYRÉNS
SKAPAD AV	D. NILSSON	UPPDRAGSNUMMER	335975
GODKÄND AV	E. POJKAS	AVDELNING	
RITNINGSTYP	PLAN		
TEKNIKOMRÅDE / INNEHÅLL	VÄGUTFORMNING		
BESKRIVNING	ILLUSTRATIONSPLAN		
SKALA	1:1000	FORMAT	A1
RITNINGSNUMMER	101T0501	FÖRVALTNINGSNUMMER	
		BLAD	NÄSTA BLAD BET





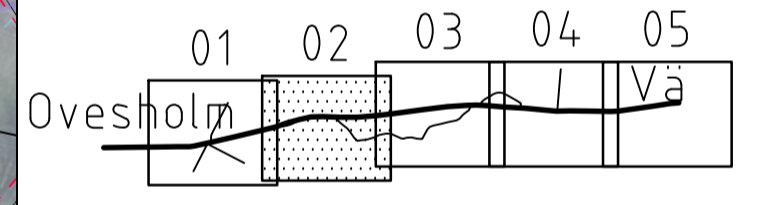
### TECKENFÖRKLARING

	NY KANTLINJE
	STÖDREMSA
	NY SLÄNTMARKERING
	NY VÄG, VÄGBANER MED LÄNGDMÄTNING OCH HÖJDSÄTTNING
	SMÅGÅTSTEN
	NYTT VÄGRÄCKE
	NYTT GC-RÄCKE
	NY STÖDMUR
	BEFINTLIG ASFALTKANT
	BEFINTLIG KANTSTEN
	BEFINTLIG RÄCKE
	BEFINTLIG STÖDMUR
	BEFINTLIG STENMUR
	BEFINTLIG STAKET
	BEFINTLIG HÄCK
	BEFINTLIG VATTENDRAG
	STRANDSKYDDSLINJE
	BEFINTLIG ELKABEL
	BEFINTLIG ELKABEL
	BEFINTLIG SLÄNTMARKERING
	TRAKTGRÄNS
	FASTIGHETSGRÄNS
	BEF. ELKABEL - EON
	BEF. ELKABEL - C4 ENERGI
	BEF. ELKABEL - C4 ENERGI
	BEF. VATTENLEDNING
	BEF. DAGVATTENLEDNING
	BEF. SPILLVATTENLEDNING
	BEF. TRYCKSPILLVATTENLEDNING
	BEF. FJÄRRVÄRME
	BEF. OPTO
	BEF. EL KRSTD KOMMUN
	BEF. TELE

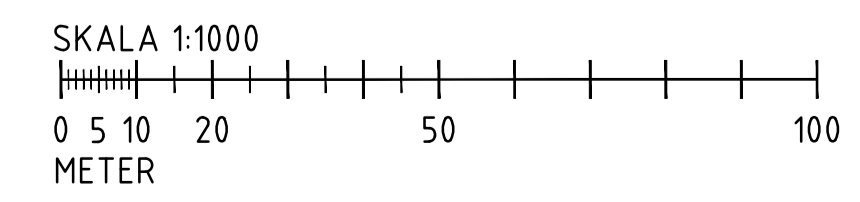
### 9.47 FASTIGHETSBECKENING

	BEFINTLIG BYGGNAD
	ÅGOSLAG, ÅNG
	ÅGOSLAG, LÖVSKOG
	ÅGOSLAG, ÅKER
	ÅGOSLAG, BARRSKOG
	BEFINTLIG NEDSTIGNINGSBRUNN
	BEFINTLIG RENSBRUNN
	BEFINTLIG DAGVATTENBRUNN
	BEFINTLIG VATTENAVSTÄNGNING
	BEFINTLIG BRANDPOST
	BEFINTLIG TRUMMGA
	BEFINTLIG GRINDSTOLPE
	BEFINTLIG ELSKÅP
	BEFINTLIG BELYSNINGSSTOLPE
	BEFINTLIG ELSTOLPE
	BEFINTLIG TELE KOPPLINGSPLINT
	BEFINTLIG POLLARE
	BEFINTLIG TRÄD
	BEFINTLIG BUSKE
	BEFINTLIG VÄGMÄRKE

COORDINATSYSTEM  
 SYSTEM I PLAN: SWEREF 99 13 30  
 SYSTEM I HÖJD: RH 2000



TYP AV PLAN		<b>VÄGPLAN</b>	
GRANSKNINGSSTATUS / SYFTE			
HANDLINGSTYP		SAMRÅDSHANDLING	
DATUM	2024-06-14	LEVERANS / ÄNDRINGS-PM	
OBJEKT	VÄG 2000, OVESHOLM-VÅ,		
DELOMRÅDE / BANDEL	NY GÅNG- OCH CYKELVÄG		
ANLÄGGNINGSDIAGRAM	1		
OBJEKTNUMMER / KM	182 787	KONSTRUKTIONNUMMER	
BESTÄLLARE	D. NILSSON	LEVERANTÖR	TRAFIKVERKET TYRÉNS
SKAPAD AV	D. NILSSON	UPPDRAGSNUMMER	335975
GODKÄND AV	E. POJKAS	AVDELNING	
RITNINGSTYP	PLAN		
TEKNIKOMRÅDE / INNEHÅLL	VÄGUTFORMNING		
BESKRIVNING	ILLUSTRATIONSPLAN		
SKALA	1:1000	FORMAT	A1
RITNINGNUMMER	101T0502	FÖRVALTNINGSNUMMER	
BLAD		NÄSTA BLAD	BET





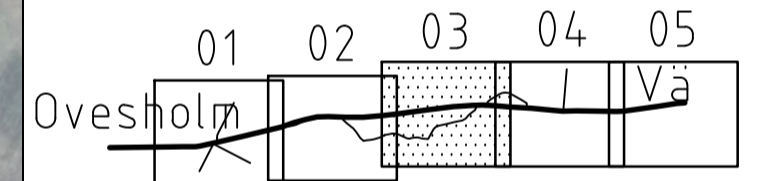


**TECKENFÖRKLARING**

- NY KANTLINJE
- STÖDREMSA
- NY SLÄNTMARKERING
- NY VÄG, VÄGBANER MED LÄNGDMÄTNING OCH HÖJDSÄTTNING
- SMÅGÅTSTEN
- NYTT VÄGRÄCKE
- NYTT GC-RÄCKE
- NY STÖDMUR
- BEFINTLIG ASFALTKANT
- BEFINTLIG KANTSTEN
- BEFINTLIG RÄCKE
- BEFINTLIG STÖDMUR
- BEFINTLIG STENMUR
- BEFINTLIG STAKET
- BEFINTLIG HÄCK
- BEFINTLIG VATTENDRAG
- STRANDSKYDDSLINJE
- BEFINTLIG ELKABEL
- BEFINTLIG ELKABEL
- BEFINTLIG SLÄNTMARKERING
- TRAKTGRÄNS
- FASTIGHETSGRÄNS
- BEF. ELKABEL - EON
- BEF. ELKABEL - C4 ENERGI
- BEF. ELKABEL - C4 ENERGI
- BEF. VATTENLEDNING
- BEF. DAGVATTENLEDNING
- BEF. SPILLVATTENLEDNING
- BEF. TRYCKSPILL-VATTENLEDNING
- BEF. FJÄRRVÄRME
- BEF. OPTO
- BEF. EL KRSTD KOMMUN
- BEF. TELE

- 9.47 FASTIGHETSBECKENING
- BEFINTLIG BYGGNAD
  - ÅGOSLAG, ÅNG
  - ÅGOSLAG, LÖVSKOG
  - ÅGOSLAG, ÅKER
  - ÅGOSLAG, BARRSKOG
  - BEFINTLIG NEDSTIGNINGSBRUNN
  - BEFINTLIG RENSBRUNN
  - BEFINTLIG DAGVATTENBRUNN
  - BEFINTLIG VATTENAVSTÄNGNING
  - BEFINTLIG BRANDPOST
  - BEFINTLIG TRIMÖGA
  - BEFINTLIG GRINDESTOLPE
  - BEFINTLIG ELSKÅP
  - BEFINTLIG BELYSNINGSSTOLPE
  - BEFINTLIG ELSTOLPE
  - BEFINTLIG TELE KÖPLINGSPLINT
  - BEFINTLIG POLLARE
  - BEFINTLIG TRÄD
  - BEFINTLIG BUSKE
  - BEFINTLIG VÄGMÄRKE

**KOORDINATSYSTEM**  
 SYSTEM I PLAN: SWEREF 99 13 30  
 SYSTEM I HÖJD: RH 2000



<b>TYP AV PLAN</b>		<b>VÄGPLAN</b>	
GRANSKNINGSSTATUS / SYFTE			
<b>HANDLINGSTYP</b>		<b>SAMRÅDSHANDLING</b>	
DATUM 2024-06-14		LEVERANS / ÄNDRINGS-PM	
OBJEKT <b>VÄG 2000, OVESHOLM-VÄ, NY GÅNG- OCH CYKELVÄG</b>			
DELOMRÅDE / BANDEL 1			
ANLÄGGNINGSDIAGRAM 01			
OBJEKTNUMMER / KM 182 787		KONSTRUKTIONNUMMER	
BESTÄLLARE <b>TRAFIKVERKET</b>		LEVERANTÖR <b>TYRÉNS</b>	
SKAPAD AV D. NILSSON		UPPDRAGSNUMMER 335975	
GODKÄND AV E. POJKAS		AVDELNING	
RITNINGSTYP <b>PLAN</b>			
TEKNIKOMRÅDE / INNEHÅLL <b>VÄGUTFORMNING</b>			
BESKRIVNING <b>ILLUSTRATIONSPLAN</b>			
SKALA 1:1000	FORMAT A1	FÖRVALTNINGSNUMMER	
RITNINGSNUMMER 101T0503	BLAD	NÄSTA BLAD	BET

