

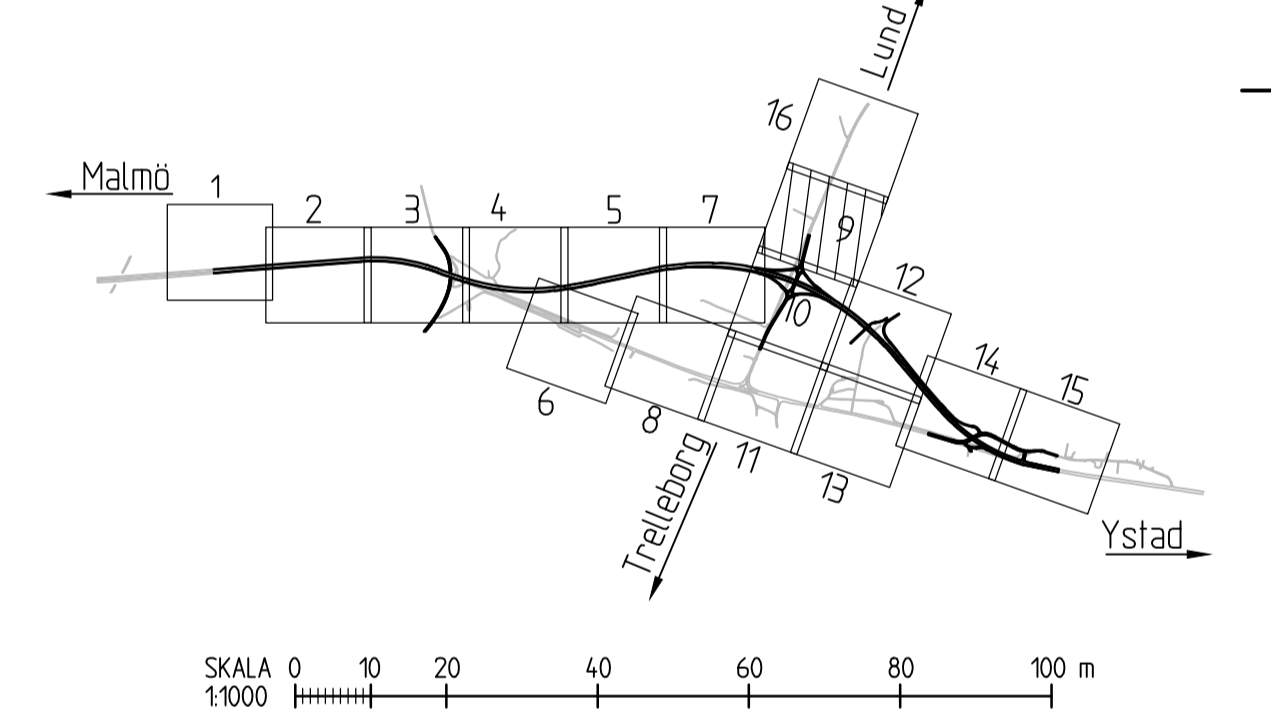


TECKENFÖRKLARING (svart/vitt kan variera mellan teckenförklaring och karta pga synlighet)

- GRÄNSER**
- Gräns för vägområde
 - Fastighetsgräns
 - Traktgräns

- PROJEKTERAT**
- Ny väg, vägbanekanter och längdmätning
 - Vägbanor respektive gång- och cykelbana
 - Bro
 - Tillfällig omlodningsväg
 - Stant
 - Bullerskyddsskärm
 - Sidoräcke i ungefärligt läge
 - Mitträcke i ungefärligt läge
 - Faunastängsel i ungefärligt läge
 - Vattenedning
 - Dagvattenedning
 - Spiltvattenedning, självfall
 - Spiltvattenedning, trycksatt
 - Dräneringsledning
 - Trumma
 - Illustration av förstagna nya vägar/gång- och cykelbanor som inte regleras av väglagen

- BEFINTLIGT**
- Perstorp 11
 - Fastighetsbeteckning
 - Bostadshus
 - Damm
 - Enskild anslutning som stängs
 - Elstråk, lågspänning
 - Elstråk, högspänning
 - Elstråk med belysning
 - Opto-/elestråk
 - Fiberstråk
 - Vattenedning
 - Dagvattenedning
 - Spiltvattenedning, självfall
 - Spiltvattenedning, trycksatt



KARTDEKLARATION
Kartunderlag från lantmäteriet 2022 kompletterat med inmätningar av AFRY. Ledningar från Ledingskollen. Alla ledningslägen skall anses osäkra.

ANVISNINGAR
Koordinatsystem
Plansystem: SWEREF 99 13 30
Höjdsystem: RH 2000

TYP AV PLAN			
VÄGPLAN			
GRANSKNINGSSTATUS / SYFTE			
-			
HANDLINGSTYP			
Samrådshandling			
DATUM	LEVERANS / ÄNDRINGS-PM		
2022-09-09			
OBJEKT			
E65 SVEDALA-BÖRRINGE			
DELOMRÅDE / BANDEL			
SVEDALA-BÖRRINGE			
ANLÄGGNINGSDDEL			
GEMENSAMT			
OBJEKTNUMMER / KM	KONSTRUKTIONNUMMER		
148277			
BESTÄLLARE	LEVERANTÖR		
TRAFIKVERKET	ÅF INFRASTRUCTURE		
SKAPAD AV	UPPDRAGSNUMMER		
M SOTO	710726		
GODKÄND AV	AVDELNING		
B. BERGKVIST	MALMÖ		
RITNINGSTYP			
ILLUSTRATIONSKARTA			
TEKNIKOMRÅDE / INNEHÅLL			
T VÄGFORMNING OCH TRAFIK			
BESKRIVNING			
VÄG 813, SEKTION 0/550-1/070			
SKALA	FORMAT	FÖRVÄLTNINGNUMMER	
1:1000	A1		
RITNINGNUMMER	BLAD	NÄSTA BLAD	BET
1 00 T 05 09			

SKREF
MÅSTÄLLNING
2018-02-20 07:50
2018-02-20 07:51
2018-02-20 07:52
2018-02-20 07:53
2018-02-20 07:54
2018-02-20 07:55
2018-02-20 07:56
2018-02-20 07:57
2018-02-20 07:58
2018-02-20 07:59
2018-02-20 08:00
2018-02-20 08:01
2018-02-20 08:02
2018-02-20 08:03
2018-02-20 08:04
2018-02-20 08:05
2018-02-20 08:06
2018-02-20 08:07
2018-02-20 08:08
2018-02-20 08:09
2018-02-20 08:10
2018-02-20 08:11
2018-02-20 08:12
2018-02-20 08:13
2018-02-20 08:14
2018-02-20 08:15
2018-02-20 08:16
2018-02-20 08:17
2018-02-20 08:18
2018-02-20 08:19
2018-02-20 08:20
2018-02-20 08:21
2018-02-20 08:22
2018-02-20 08:23
2018-02-20 08:24
2018-02-20 08:25
2018-02-20 08:26
2018-02-20 08:27
2018-02-20 08:28
2018-02-20 08:29
2018-02-20 08:30
2018-02-20 08:31
2018-02-20 08:32
2018-02-20 08:33
2018-02-20 08:34
2018-02-20 08:35
2018-02-20 08:36
2018-02-20 08:37
2018-02-20 08:38
2018-02-20 08:39
2018-02-20 08:40
2018-02-20 08:41
2018-02-20 08:42
2018-02-20 08:43
2018-02-20 08:44
2018-02-20 08:45
2018-02-20 08:46
2018-02-20 08:47
2018-02-20 08:48
2018-02-20 08:49
2018-02-20 08:50
2018-02-20 08:51
2018-02-20 08:52
2018-02-20 08:53
2018-02-20 08:54
2018-02-20 08:55
2018-02-20 08:56
2018-02-20 08:57
2018-02-20 08:58
2018-02-20 08:59
2018-02-20 09:00



TECKENFÖRKLARING (svart/vitt kan variera mellan teckenförklaring och karta pga synlighet)

GRÄNSER

- Gräns för vägområde
- Fastighetsgräns
- Traktgräns

PROJEKTERAT

- Ny väg, vägbankar och längdmätning
- Vägbana respektive gång- och cykelbana
- Bro
- Tillfällig omlodningsväg
- Slånt
- Bullerskyddsskärm
- Sidoräcke i ungefärligt läge
- Mittäcke i ungefärligt läge
- Faunastängsel i ungefärligt läge
- Vattenedning
- Dagvattenedning
- Spiltvattenedning, självfall
- Spiltvattenedning, trycksatt
- Dräneringsledning
- Trumma
- Illustration av förstagna nya vägar/gång- och cykelbanor som inte regleras av väglagen

BEFINTLIGT

- Perstorp 11
- Fastighetsbeteckning
- Bostadshus
- Damm
- Enskild anslutning som stängs
- Elstråk, lågspänning
- Elstråk, högspänning
- Elstråk med belysning
- Opto-/telestråk
- Fiberstråk
- Vattenedning
- Dagvattenedning
- Spiltvattenedning, självfall
- Spiltvattenedning, trycksatt

SKALA 0 10 20 40 60 80 100 m
1:1000

KARTDEKLARATION
Kartunderlag från lantmäteriet 2022 kompletterat med inmätningar av AFRY. Ledningar från Ledingskollen. Alla ledningslägen skall anses osäkra.

ANVISNINGAR
Koordinatsystem
Plansystem: SWEREF 99 13 30
Höjdsystem: RH 2000

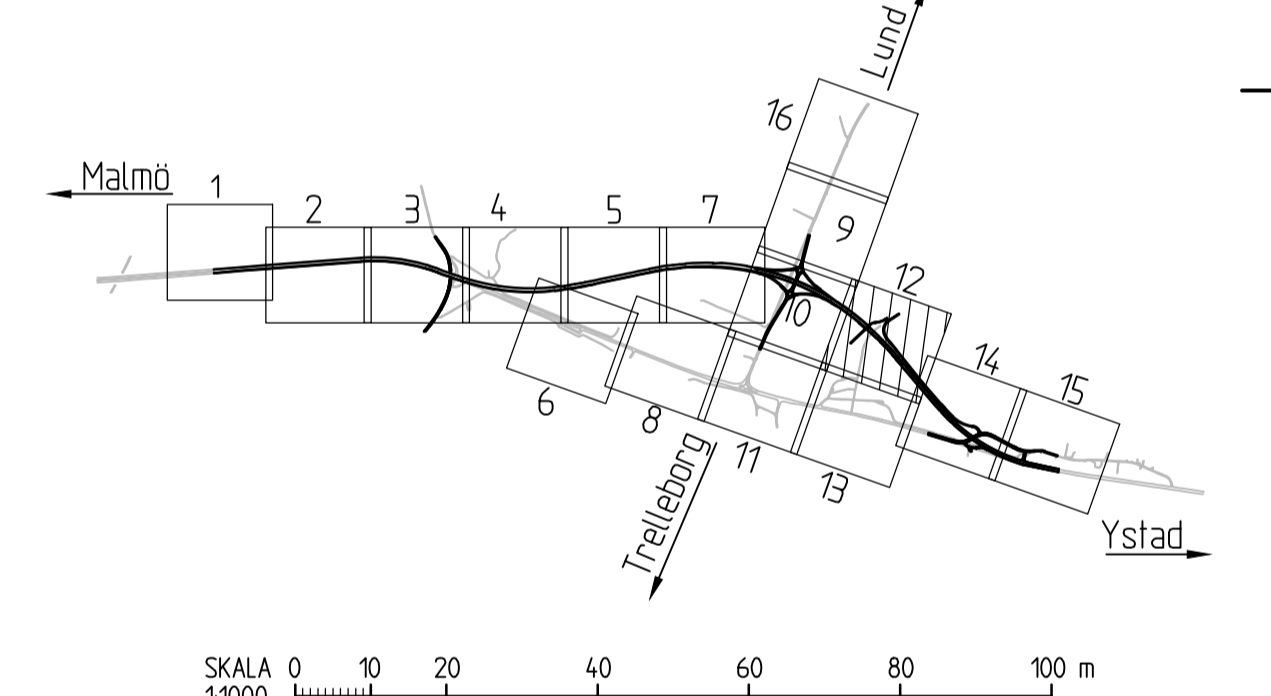
TYP AV PLAN		VÄGPLAN	
GRANSKNINGSSTATUS / SYFTE		-	
HANDLINGSTYP		Samrådshandling	
DATUM	2022-09-09	LEVERANS / ÄNDRINGS-PM	
OBJEKT	E65 SVEDALA-BÖRRINGE		
DELOMRÅDE / BANDEL	SVEDALA-BÖRRINGE		
ANLÄGGNINGSDDEL	GEMENSAMT		
OBJEKTNUMMER / KM	148277	KONSTRUKTIONSNUMMER	
BESTÄLLARE	TRAFIKVERKET	LEVERANTÖR	ÅF INFRASTRUCTURE
SKAPAD AV	M SOTO	UPPDRAGSNUMMER	710726
GODKÄND AV	B. BERGKVIST	AVDELNING	MALMÖ
RITNINGSTYP	ILLUSTRATIONSKARTA		
TEKNIKOMRÅDE / INNEHÅLL	T VÄGUTFORMNING OCH TRAFIK		
BESKRIVNING	E65, SEKTION 3/350-3/890		
SKALA	1:1000	FORMAT	A1
RITNINGSNUMMER	1 00 T 05 10	FÖRVALTNINGSNUMMER	
BLAD		NÄSTA BLAD	BET

2018-02-20 07:50
2018-02-20 07:51
2018-02-20 07:52
2018-02-20 07:53
2018-02-20 07:54
2018-02-20 07:55
2018-02-20 07:56
2018-02-20 07:57
2018-02-20 07:58
2018-02-20 07:59
2018-02-20 08:00
2018-02-20 08:01
2018-02-20 08:02
2018-02-20 08:03
2018-02-20 08:04
2018-02-20 08:05
2018-02-20 08:06
2018-02-20 08:07
2018-02-20 08:08
2018-02-20 08:09
2018-02-20 08:10
2018-02-20 08:11
2018-02-20 08:12
2018-02-20 08:13
2018-02-20 08:14
2018-02-20 08:15
2018-02-20 08:16
2018-02-20 08:17
2018-02-20 08:18
2018-02-20 08:19
2018-02-20 08:20
2018-02-20 08:21
2018-02-20 08:22
2018-02-20 08:23
2018-02-20 08:24
2018-02-20 08:25
2018-02-20 08:26
2018-02-20 08:27
2018-02-20 08:28
2018-02-20 08:29
2018-02-20 08:30
2018-02-20 08:31
2018-02-20 08:32
2018-02-20 08:33
2018-02-20 08:34
2018-02-20 08:35
2018-02-20 08:36
2018-02-20 08:37
2018-02-20 08:38
2018-02-20 08:39
2018-02-20 08:40
2018-02-20 08:41
2018-02-20 08:42
2018-02-20 08:43
2018-02-20 08:44
2018-02-20 08:45
2018-02-20 08:46
2018-02-20 08:47
2018-02-20 08:48
2018-02-20 08:49
2018-02-20 08:50
2018-02-20 08:51
2018-02-20 08:52
2018-02-20 08:53
2018-02-20 08:54
2018-02-20 08:55
2018-02-20 08:56
2018-02-20 08:57
2018-02-20 08:58
2018-02-20 08:59
2018-02-20 09:00



TECKENFÖRKLARING (svart/vitt kan variera mellan teckenförklaring och karta pga synlighet)

- GRÄNSER**
- Gräns för vägområde
 - Fastighetsgräns
 - Traktgräns
- PROJEKTERAT**
- Ny väg, vägbanor och längdmätning
- Vägbana respektive gång- och cykelbana
- Bro
- Tillfällig omlodningsväg
- Stämt
- Bullerskyddsskärm
- Sidoräck i ungefärligt läge
- Midträcke i ungefärligt läge
- Faunastängsel i ungefärligt läge
- Vattledning
- Dagvattenledning
- Spiltvattenledning, självfall
- Spiltvattenledning, trycksatt
- Dräneringsledning
- Trumma
- Illustration av förstagna nya vägar/gång- och cykelbanor som inte regleras av väglagen
- BEFINTLIGT**
- Perstorp 11
- Fastighetsbeteckning
- Bostadshus
- Damm
- Enskild anslutning som stängs
- Elstråk, lågspänning
- Elstråk, högspänning
- Elstråk med belysning
- Opto-/telestråk
- Fiberstråk
- Vattledning
- Dagvattenledning
- Spiltvattenledning, självfall
- Spiltvattenledning, trycksatt



KARTDEKLARATION
 Kartunderlag från lantmäteriet 2022 kompletterat med mätningar av AFRY. Ledningar från Ledningskollen. Alla ledningslagen skall anses osäkra.

ANVISNINGAR
 Koordinatsystem
 Plansystem: SWEREF 99 13 30
 Höjdsystem: RH 2000

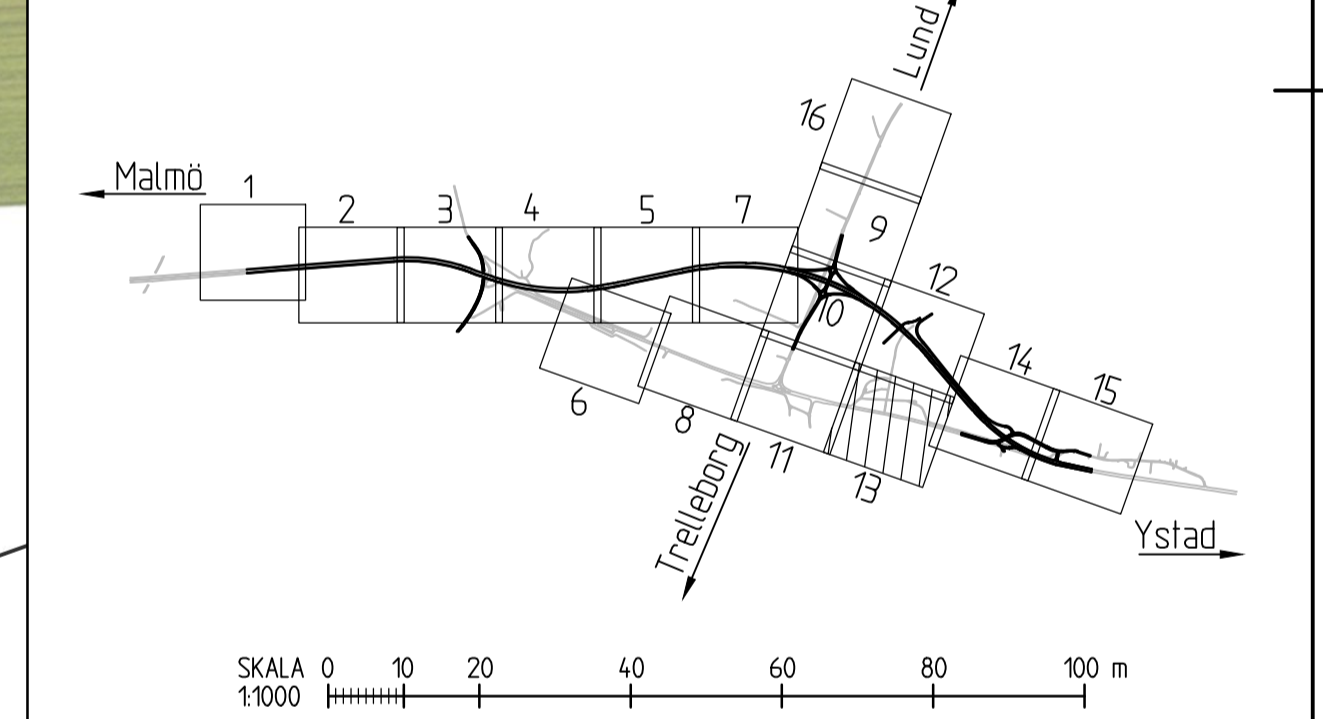
VÄGPLAN		
GRANSKNINGSSTATUS / SYFTE		
HANDLINGSTYP Samrådshandling		
DATUM 2022-09-09	LEVERANS / ÄNDRINGS-PM	
OBJEKT E65 SVEDALA-BÖRRINGE		
DELOMRÅDE / BANDEL SVEDALA-BÖRRINGE		
ANLÄGGNINGSGSDEL GEMENSAMT		
OBJEKTNUMMER / KM 148277	KONSTRUKTIONNUMMER	
BESTÄLLARE TRAFIKVERKET	LEVERANTÖR ÅF INFRASTRUCTURE	
SKAPAD AV M SOTO	UPPRAGNUMMER 710726	
GODKÄND AV B. BERGKVIST	ÄVDENING MALMÖ	
RITNINGSTYP ILLUSTRATIONSKARTA		
TEKNIKOMRÅDE / INNEHÅLL T VÄGUTFORMNING OCH TRAFIK		
BESKRIVNING E65, SEKTION 3/890-4/520		
SKALA 1:1000	FORMAT A1	FÖRVALTNINGSNUMMER
RITINGSNUMMER 1 00 T 05 12	BLAD	NÄSTA BLAD BET

2018-02-20 07:50
 2018-02-20 07:50
 2018-02-20 11:14
 2018-02-20 16:53
 2018-02-20 17:27
 2018-02-20 18:53
 2018-02-20 18:45
 2018-02-20 18:49
 2018-02-20 18:52
 2018-02-20 18:52
 2018-02-20 18:52
 2018-02-20 18:52
 2018-02-20 18:52
 2018-02-20 18:52
 2018-02-20 18:52



TECKENFÖRKLARING (svart/vitt kan variera mellan teckenförklaring och karta pga synlighet)

- GRÄNSER**
- Gräns för vägområde
 - Fastighetsgräns
 - Traktgräns
- PROJEKTERAT**
- Ny väg, vägbankar och längdmätning
 - Vägbana respektive gång- och cykelbana
 - Bro
 - Tillfällig omlodningsväg
 - Stant
 - Bullerskyddsskärm
 - Sidoräcke i ungefärligt läge
 - Mittäcke i ungefärligt läge
 - Faunastängsel i ungefärligt läge
 - Vattenedning
 - Dagvattenedning
 - Spiltvattenedning, självfall
 - Spiltvattenedning, trycksatt
 - Dräneringsledning
 - Trumma
 - Illustration av förstagna nya vägar/gång- och cykelbanor som inte regleras av väglagen
- BEFINTLIGT**
- Perstorp 11
 - Fastighetsbeteckning
 - Bostadshus
 - Damm
 - Enskild anslutning som stängs
 - Elstråk, lågspänning
 - Elstråk, högspänning
 - Elstråk med belysning
 - Opto-/telestråk
 - Fiberstråk
 - Vattenedning
 - Dagvattenedning
 - Spiltvattenedning, självfall
 - Spiltvattenedning, trycksatt

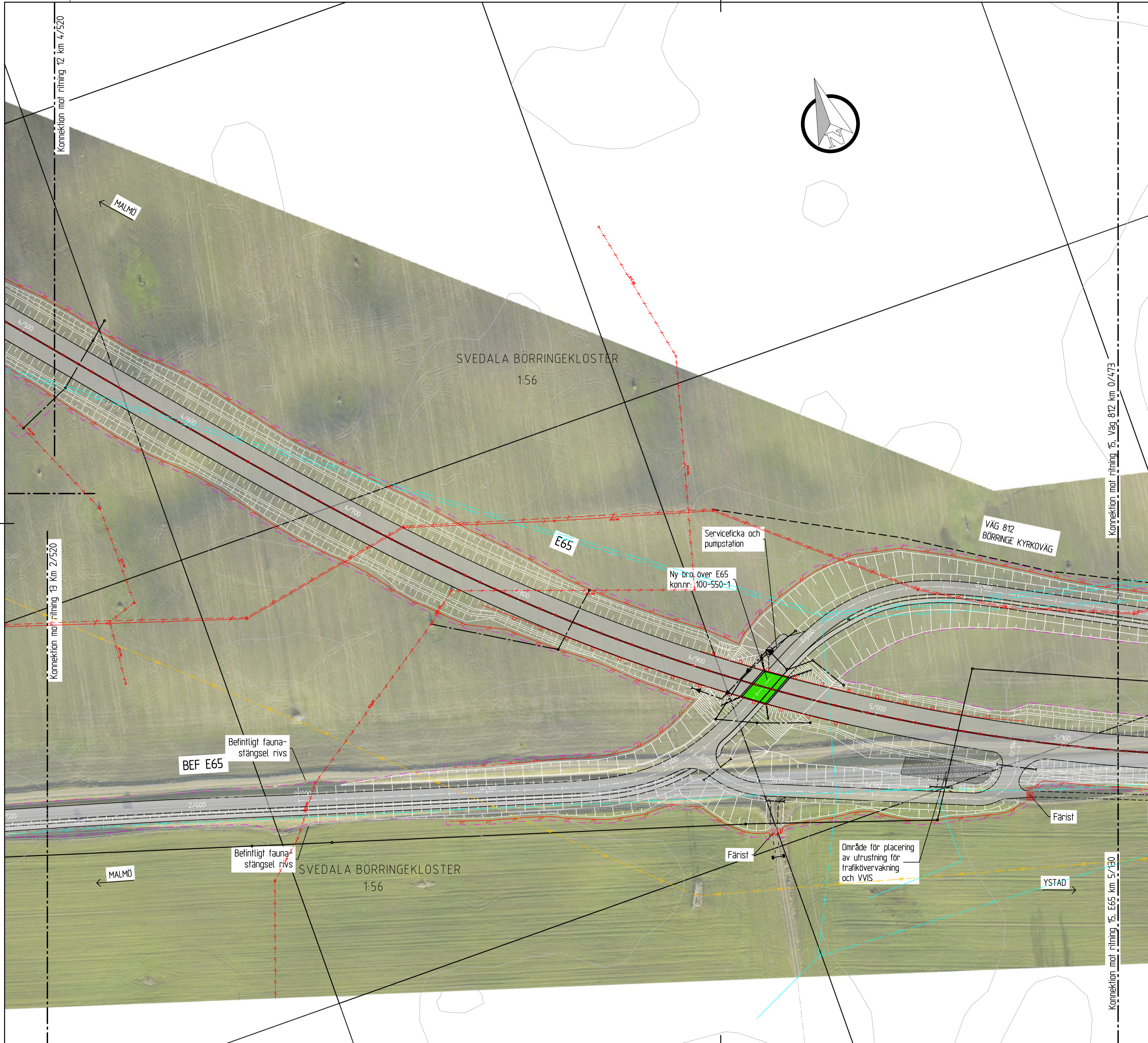


KARTDEKLARATION
 Kartunderlag från lantmäteriet 2022 kompletterat med inmätningar av AFRY. Ledningar från Ledingskollen. Alla ledningslägen skall anses osäkra.

ANVISNINGAR
 Koordinatsystem
 Plansystem: SWEREF 99 13 30
 Höjdsystem: RH 2000

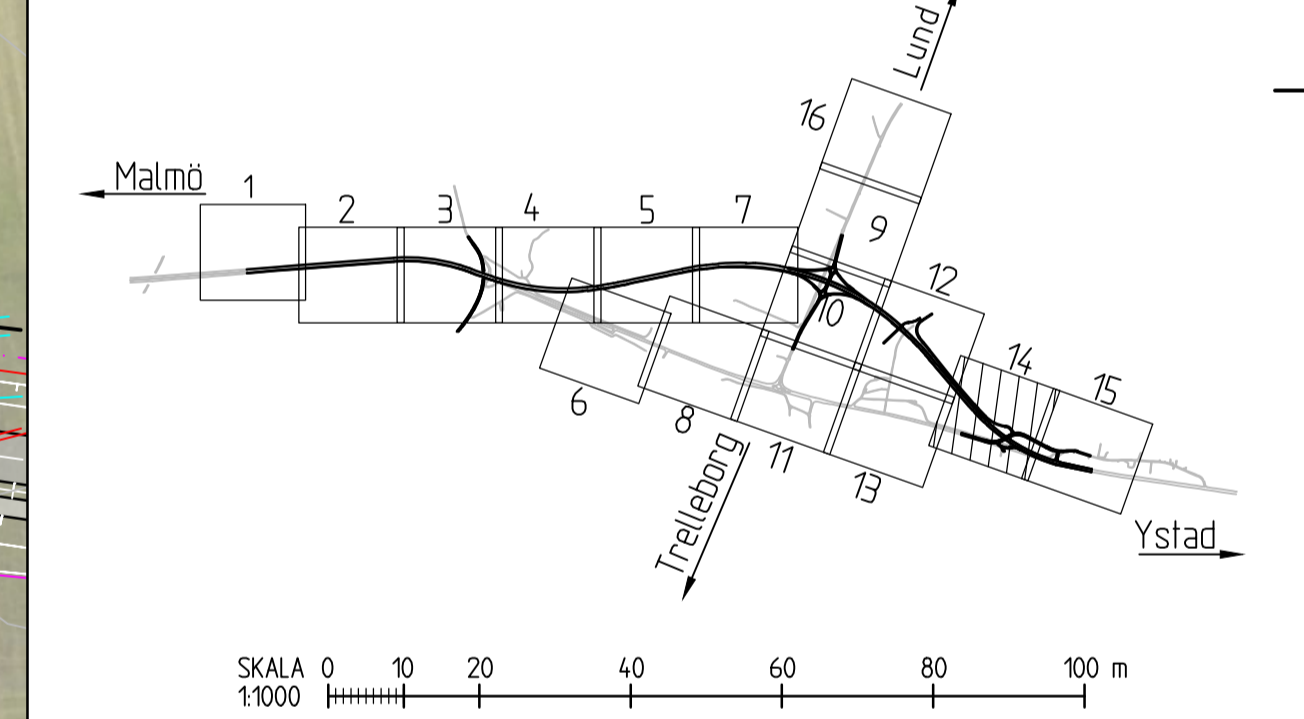
TYP AV PLAN		VÄGPLAN	
GRANSKNINGSSTATUS / SYFTE		-	
HANDLINGSTYP		Samrådshandling	
DATUM	2022-09-09	LEVERANS / ÄNDRINGS-PM	
OBJEKT	E65 SVEDALA-BÖRRINGE		
DELOMRÅDE / BANDEL	SVEDALA-BÖRRINGE		
ANLÄGGNINGSDDEL	GEMENSAMT		
OBJEKTNUMMER / KM	148277	KONSTRUKTIONSNUMMER	
BESTÄLLARE	TRAFIKVERKET	LEVERANTÖR	ÅF INFRASTRUCTURE
SKAPAD AV	M SOTO	UPPDRAGSNUMMER	710726
GODKÄND AV	B. BERGKVIST	AVDELNING	MALMÖ
RITNINGSTYP	ILLUSTRATIONSKARTA		
TEKNIKOMRÅDE / INNEHÅLL	T VÄGUTFORMNING OCH TRAFIK		
BESKRIVNING	BEFINTLIG E65, SEKTION 1/950-2/520		
SKALA	1:1000	FORMAT	A1
RITNINGSNUMMER	1 00 T 05 13	FÖRVALTNINGSNUMMER	
BLAD		NÄSTA BLAD	BET

2018-02-20 07:50
 2018-02-20 07:51
 2018-02-20 07:52
 2018-02-20 07:53
 2018-02-20 07:54
 2018-02-20 07:55
 2018-02-20 07:56
 2018-02-20 07:57
 2018-02-20 07:58
 2018-02-20 07:59
 2018-02-20 08:00
 2018-02-20 08:01
 2018-02-20 08:02
 2018-02-20 08:03
 2018-02-20 08:04
 2018-02-20 08:05
 2018-02-20 08:06
 2018-02-20 08:07
 2018-02-20 08:08
 2018-02-20 08:09
 2018-02-20 08:10
 2018-02-20 08:11
 2018-02-20 08:12
 2018-02-20 08:13
 2018-02-20 08:14
 2018-02-20 08:15
 2018-02-20 08:16
 2018-02-20 08:17
 2018-02-20 08:18
 2018-02-20 08:19
 2018-02-20 08:20
 2018-02-20 08:21
 2018-02-20 08:22
 2018-02-20 08:23
 2018-02-20 08:24
 2018-02-20 08:25
 2018-02-20 08:26
 2018-02-20 08:27
 2018-02-20 08:28
 2018-02-20 08:29
 2018-02-20 08:30
 2018-02-20 08:31
 2018-02-20 08:32
 2018-02-20 08:33
 2018-02-20 08:34
 2018-02-20 08:35
 2018-02-20 08:36
 2018-02-20 08:37
 2018-02-20 08:38
 2018-02-20 08:39
 2018-02-20 08:40
 2018-02-20 08:41
 2018-02-20 08:42
 2018-02-20 08:43
 2018-02-20 08:44
 2018-02-20 08:45
 2018-02-20 08:46
 2018-02-20 08:47
 2018-02-20 08:48
 2018-02-20 08:49
 2018-02-20 08:50
 2018-02-20 08:51
 2018-02-20 08:52
 2018-02-20 08:53
 2018-02-20 08:54
 2018-02-20 08:55
 2018-02-20 08:56
 2018-02-20 08:57
 2018-02-20 08:58
 2018-02-20 08:59
 2018-02-20 09:00



TECKENFÖRKLARING (svart/vitt kan variera mellan teckenförklaring och karta pga synlighet)

- GRÄNSER**
- Gräns för vägområde
 - Fastighetsgräns
 - Traktgräns
- PROJEKTERAT**
- Ny väg, vägbankar och längdmätning
 - Vägbana respektive gång- och cykelbana
 - Bro
 - Tillfällig omlodningsväg
 - Stämt
 - Bullerskyddsskärm
 - Sidoräcke i ungefärligt läge
 - Mittäcke i ungefärligt läge
 - Faunastängsel i ungefärligt läge
 - Vattenedning
 - Dagvattenedning
 - Spiltvattenedning, självfall
 - Spiltvattenedning, trycksatt
 - Dräneringsledning
 - Trumma
 - Illustration av förstagna nya vägar/gång- och cykelbanor som inte regleras av väglagen
- BEFINTLIGT**
- Perstorp 11
 - Fastighetsbeteckning
 - Bostadshus
 - Damm
 - Enskild anslutning som stängs
 - Elstråk, lågspänning
 - Elstråk, högspänning
 - Elstråk med belysning
 - Opto-/telestråk
 - Fiberstråk
 - Vattenedning
 - Dagvattenedning
 - Spiltvattenedning, självfall
 - Spiltvattenedning, trycksatt



KARTDEKLARATION
Kartunderlag från lantmäteriet 2022 kompletterat med inmätningar av AFRY. Ledningar från Ledningskollen. Alla ledningslägen skall anses osäkra.

ANVISNINGAR
Koordinatsystem
Plansystem: SWEREF 99 13 30
Höjdsystem: RH 2000

TYP AV PLAN		VÄGPLAN	
GRANSKNINGSSTATUS / SYFTE		-	
HANDLINGSTYP		Samrådshandling	
DATUM	2022-09-09	LEVERANS / ÄNDRINGS-PM	
OBJEKT		E65 SVEDALA-BÖRRINGE	
DELOMRÅDE / BANDEL		SVEDALA-BÖRRINGE	
ANLÄGGNINGSDDEL		GEMENSAMT	
OBJEKTNUMMER / KM	148277	KONSTRUKTIONNUMMER	
BESTÄLLARE	TRAFIKVERKET	LEVERANTÖR	ÅF INFRASTRUCTURE
SKAPAD AV	M SOTO	UPPDRAGSNUMMER	710726
GODKÄND AV	B. BERGKVIST	AVDELNING	MALMÖ
RITNINGSTYP		ILLUSTRATIONSKARTA	
TEKNIKOMRÅDE / INNEHÅLL		T VÄGUTFORMNING OCH TRAFIK	
BESKRIVNING		E65, SEKTION 4/520-5/130 BEFINTLIG E65, SEKTION 2/500-2/650 VÄG 812, SEKTION 0/000-0/473	
SKALA	1:1000	FORMAT	A1
RITNINGSGRUPP	1 00 T 05 14	FÖRVALTNINGSNUMMER	
		BLAD	NÄSTA BLAD
			BET

2018-02-20 07:50
2018-02-20 07:51
2018-02-20 07:52
2018-02-20 07:53
2018-02-20 07:54
2018-02-20 07:55
2018-02-20 07:56
2018-02-20 07:57
2018-02-20 07:58
2018-02-20 07:59
2018-02-20 08:00
2018-02-20 08:01
2018-02-20 08:02
2018-02-20 08:03
2018-02-20 08:04
2018-02-20 08:05
2018-02-20 08:06
2018-02-20 08:07
2018-02-20 08:08
2018-02-20 08:09
2018-02-20 08:10
2018-02-20 08:11
2018-02-20 08:12
2018-02-20 08:13
2018-02-20 08:14
2018-02-20 08:15
2018-02-20 08:16
2018-02-20 08:17
2018-02-20 08:18
2018-02-20 08:19
2018-02-20 08:20
2018-02-20 08:21
2018-02-20 08:22
2018-02-20 08:23
2018-02-20 08:24
2018-02-20 08:25
2018-02-20 08:26
2018-02-20 08:27
2018-02-20 08:28
2018-02-20 08:29
2018-02-20 08:30
2018-02-20 08:31
2018-02-20 08:32
2018-02-20 08:33
2018-02-20 08:34
2018-02-20 08:35
2018-02-20 08:36
2018-02-20 08:37
2018-02-20 08:38
2018-02-20 08:39
2018-02-20 08:40
2018-02-20 08:41
2018-02-20 08:42
2018-02-20 08:43
2018-02-20 08:44
2018-02-20 08:45
2018-02-20 08:46
2018-02-20 08:47
2018-02-20 08:48
2018-02-20 08:49
2018-02-20 08:50
2018-02-20 08:51
2018-02-20 08:52
2018-02-20 08:53
2018-02-20 08:54
2018-02-20 08:55
2018-02-20 08:56
2018-02-20 08:57
2018-02-20 08:58
2018-02-20 08:59
2018-02-20 09:00