






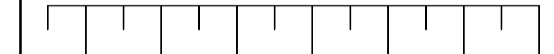





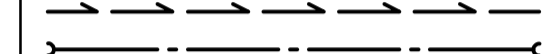
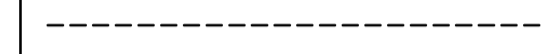






TECKENFÖRKLARING (svart/vitt kan variera mellan teckenförklaring och karta pga synlighet)















GRÄNSER

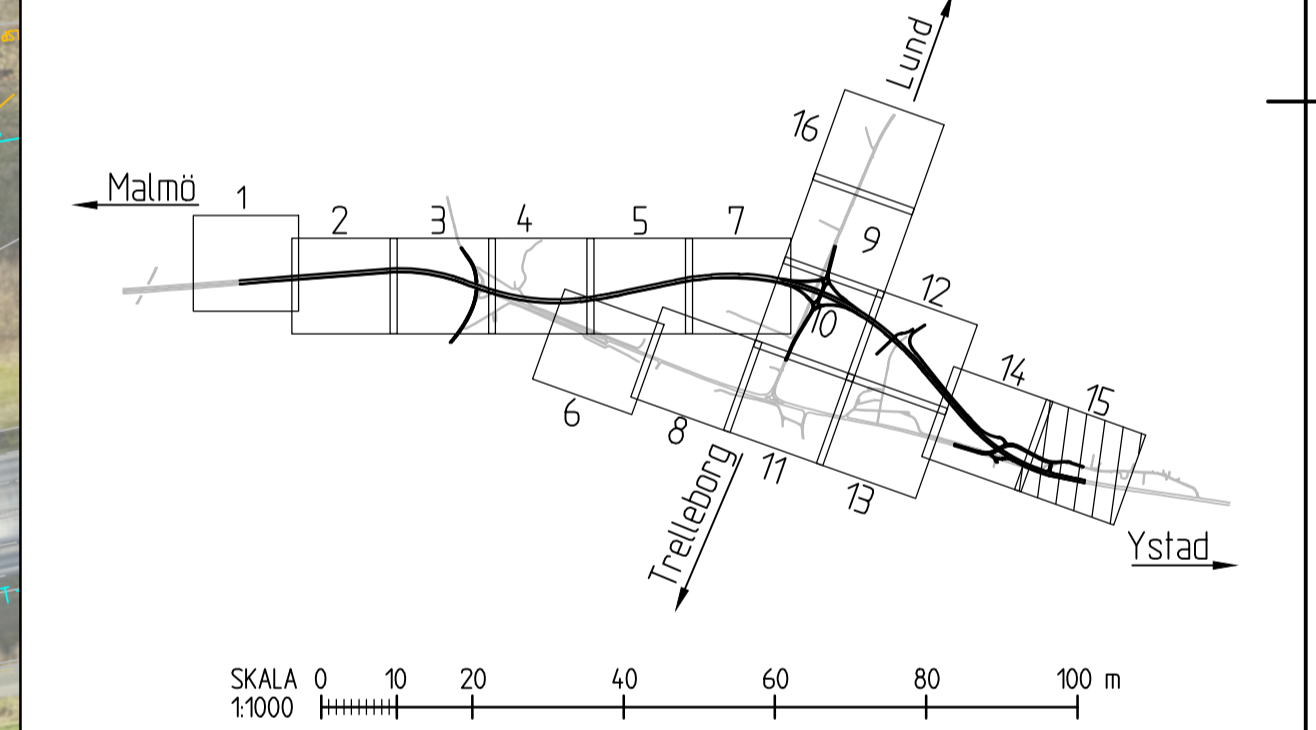
-  Gräns för vägområde
-  Fastighetsgräns
-  Trakgräns

PROJEKTERAT

-  Ny väg, vägbänkanter och längdmätning
-  Vägbana respektive gång- och cykelbana
-  Bro
-  Tillfällig omlodningsväg
-  Stånt
-  Bullerskyddsskärm
-  Sidoräcke i ungefärligt läge
-  Mitt-räcke i ungefärligt läge
-  Faunafångst i ungefärligt läge
-  Vattenedning
-  Dagvattenedning
-  Spiltvattenedning, självfall
-  Spiltvattenedning, trycksatt
-  Dräneringsledning
-  Trumma
-  Illustration av förstagna nya vägar/gång- och cykelbanor som inte regleras av väglagen

BEFINTLIGT

-  Perstorp 11
-  Fastighetsbeteckning
-  Bostadshus
-  Dam
-  Enskild anslutning som stängs
-  Elstråk, lågspänning
-  Elstråk, högspänning
-  Elstråk med belysning
-  Opto-/telestråk
-  Fiberstråk
-  Vattenedning
-  Dagvattenedning
-  Spiltvattenedning, självfall
-  Spiltvattenedning, trycksatt



KARTDEKLARATION

Kartunderlag från lantmäteriet 2022 kompletterat med inmätningar av AF RY. Ledningar från Ledingskollen. Alla ledningslägen skall anses osäkra.

ANVISNINGAR

Koordinatsystem
Plansystem: SWE REF 99 13 30
Höjdsystem: RH 2000

TYP AV PLAN			
VÄGPLAN			
GRANSKNINGSSTATUS / SYFTE			
-			
HANDLINGSTYP			
Samrådshandling			
DATUM			
2022-09-09		LEVERANS / ÄNDRINGS-PM	
OBJEKT			
E65 SVEDALA-BÖRRINGE			
DELOMRÅDE / BANDEL			
SVEDALA-BÖRRINGE			
ANLÄGGNINGSDEN			
GEMENSAMT			
OBJEKTSNUMMER / KM		KONSTRUKTIONSNUMMER	
148277			
BESTÄLLARE		LEVERANTÖR	
 TRAFIKVERKET		 ÅF INFRASTRUCTURE	
SKAPAD AV		UPPRAGSNUMMER	
M SOTO		710726	
GODKÄND AV		ÄNDRINGSÄNDNING	
B. BERGKVIST		MALMÖ	
RITNINGSTYP			
ILLUSTRATIONSKARTA			
TEKNIKOMRÅDE / INNEHÅLL			
T VÄGUTFORMNING OCH TRAFIK			
BESKRIVNING			
E65, SEKTION 5/130-5/450 VÄG 812, SEKTION 0/473-0/680			
SKALA	FORMAT	FÖRVALTNINGSNUMMER	
1:1000	A1		
RITNINGNUMMER	BLAD	NÄSTA BLAD	BET
1 00 T 05 15			



SKUF	MÖBELLN140006701	2018-02-20 07:50
	MÖBELLN140006701	2018-02-20 07:50
	MÖBELLN140006701	2018-02-20 07:50
	MÖBELLN140006701	2018-02-20 07:50
	MÖBELLN140006701	2018-02-20 07:50
	MÖBELLN140006701	2018-02-20 07:50
	MÖBELLN140006701	2018-02-20 07:50
	MÖBELLN140006701	2018-02-20 07:50
	MÖBELLN140006701	2018-02-20 07:50
	MÖBELLN140006701	2018-02-20 07:50
	MÖBELLN140006701	2018-02-20 07:50

