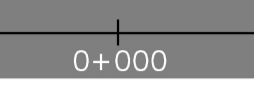




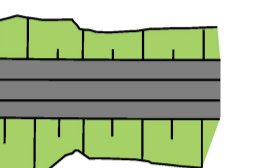
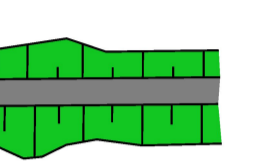





TECKENFÖRKLARING
 DATUM GRUNDKARTA: 2026-01
 DATUM FASTIGHETS KARTA: 2026-01
 KOORDINATSYSTEM: SWEREF 99 13 30. RH2000
 DATUM ORTOFOTO: 2025-04

NYA ANLÄGGNINGAR

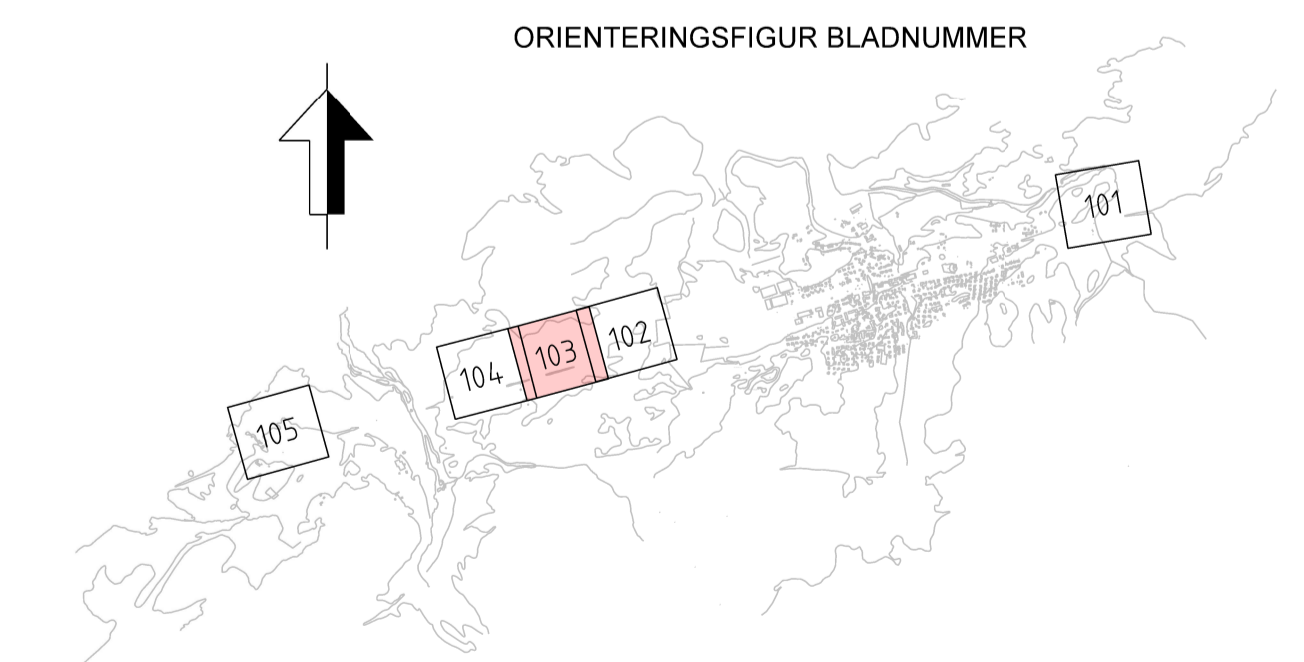
-  NY JÄRNVÄG MED LÄNGDMÄTNINGSSTRECK OCH LÄNGDANGIVELSE
-  NY VÄXEL
-  NY BRO
-  ANNAN ANLÄGGNING (TEKNIKHUS, MELLANBLOCKSKIOSK)
-  STÄNGSEL
-  NY JÄRNVÄG MED SLANT
-  NY SERVICEVÄG
-  NY DIKESBOTTEN SERVICEVÄG/JÄRNVÄG

ÖVRIGT

-  BEFINTLIG DIKE ELLER BÄCK
-  BEFINTLIG JÄRNVÄG MED LÄNGDMÄTNINGSSTRECK OCH LÄNGDANGIVELSE

BEFINTLIGA GRÄNSER

-  TRAKTGRÄNS
-  FASTIGHETSGRÄNS



Den här ritningen är Trafikverkets ansvar. Alla obehöriga begärande av ritningen beivras enligt lag. TRAFIKVERKET

TYP AV PLAN				Järnvägsplan			
LEVERANTÖR	AVDELNING	LEVERANS/ÄNDRING-PM	TEKNIKGRÄDE	GRANSKNINGSSTATUS / SYFTE			
SWECO	30077128			HÄNDELSESTYP			
SKAPAD AV	GRANSKAD AV	TEKNIKGRÄDE	ANLÄGGNINGSTYP	VALÖPPE-TÅG			
Sweco/Sevoma	Sweco/Sevca	1:1000	103	359+200 - 359+700			
GRANSKAD AV	TEKNIKGRÄDE	ANLÄGGNINGSTYP	ANLÄGGNINGSTYP	RITNINGENUMMER PROJEKT			
Sweco/Sevca	1:1000	103	103	185271-10GR-110-103			
GRANSKAD AV	DATUM	SKALA	FORMAT	RITNINGENUMMER FÖRVALTNING	BLAD	TÄSTA BLAD	ANDR.
Sweco/Sewigr	2026-02-06	1:1000	A1	103	103	104	
				\\SEST04576\pics_working\53830\568584_13\185271-10GR-110-103.dgn			
				2026-02-04 17:21:21 SEST04576			