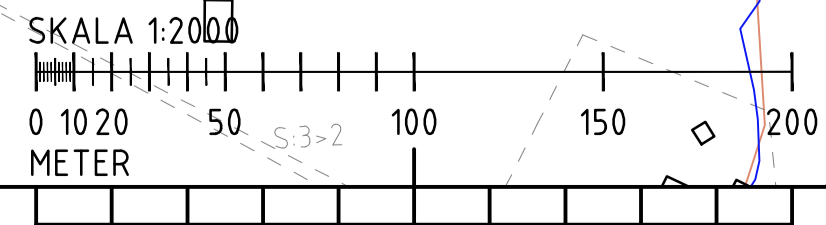


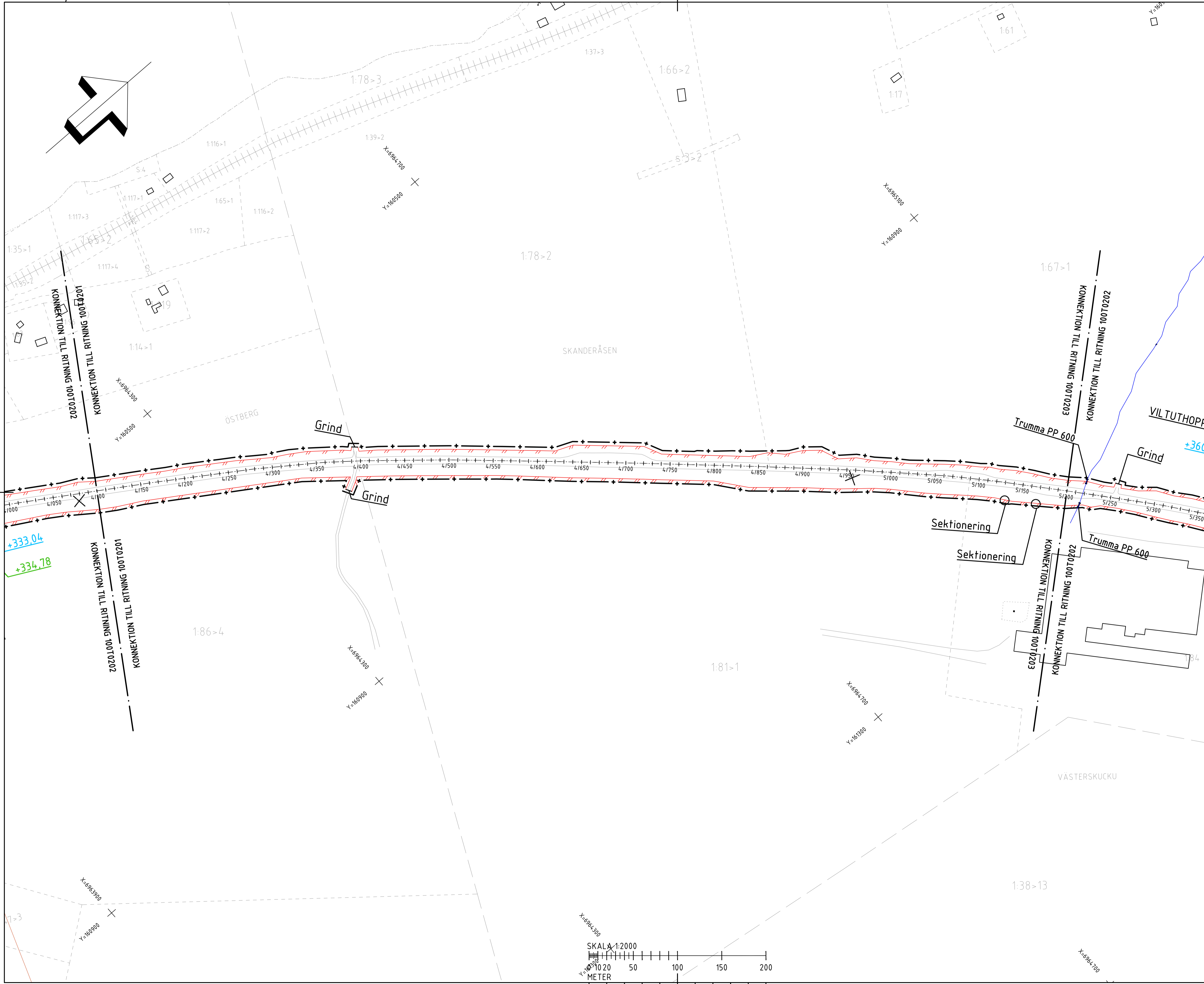
KOORDINATSYSTEM
 SYSTEM I PLAN: SWEREF 99 14 15
 SYSTEM I HÖJD: RH2000

TECKENFÖRKLARING

- ARBETSOMRÅDESGRÄNS
- VILTSTÄNGSEL
- STÖDMUR
- HÖJD KRÖN, STÖDMUR 1,6 M HÖG
- HÖJD, STÖDMUR 0 M HÖG
- VÄGBANEKANT MED LÄNGDMÄTNING I METER
- VÄGMÄRKE A19 (+ EV. T22 - TEXT ENLIGT FIGUR)
- VÄGRÄCKE
- OMRÅDE FÖR SIKTRÖJNING
- STÄNGD ANSLUTNING
- FASTIGHETSGRÄNS
- TRAKTGRÄNS
- FASTIGHETSBECKENNING
- TRAKTNAMN
- FORNMINNE
- FORNMINNESAVGRÄNSNING
- BIOTOPSKYDD
- VATTENDRAG
- BYGGNAD
- JÄRNVÄG

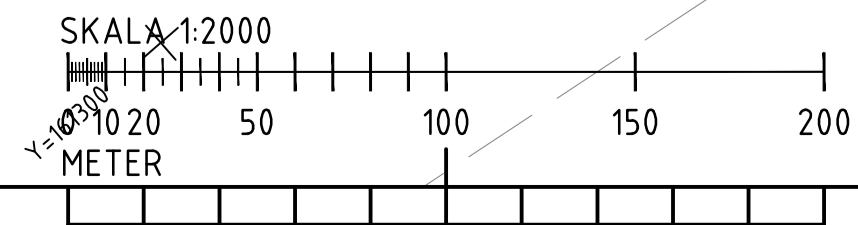


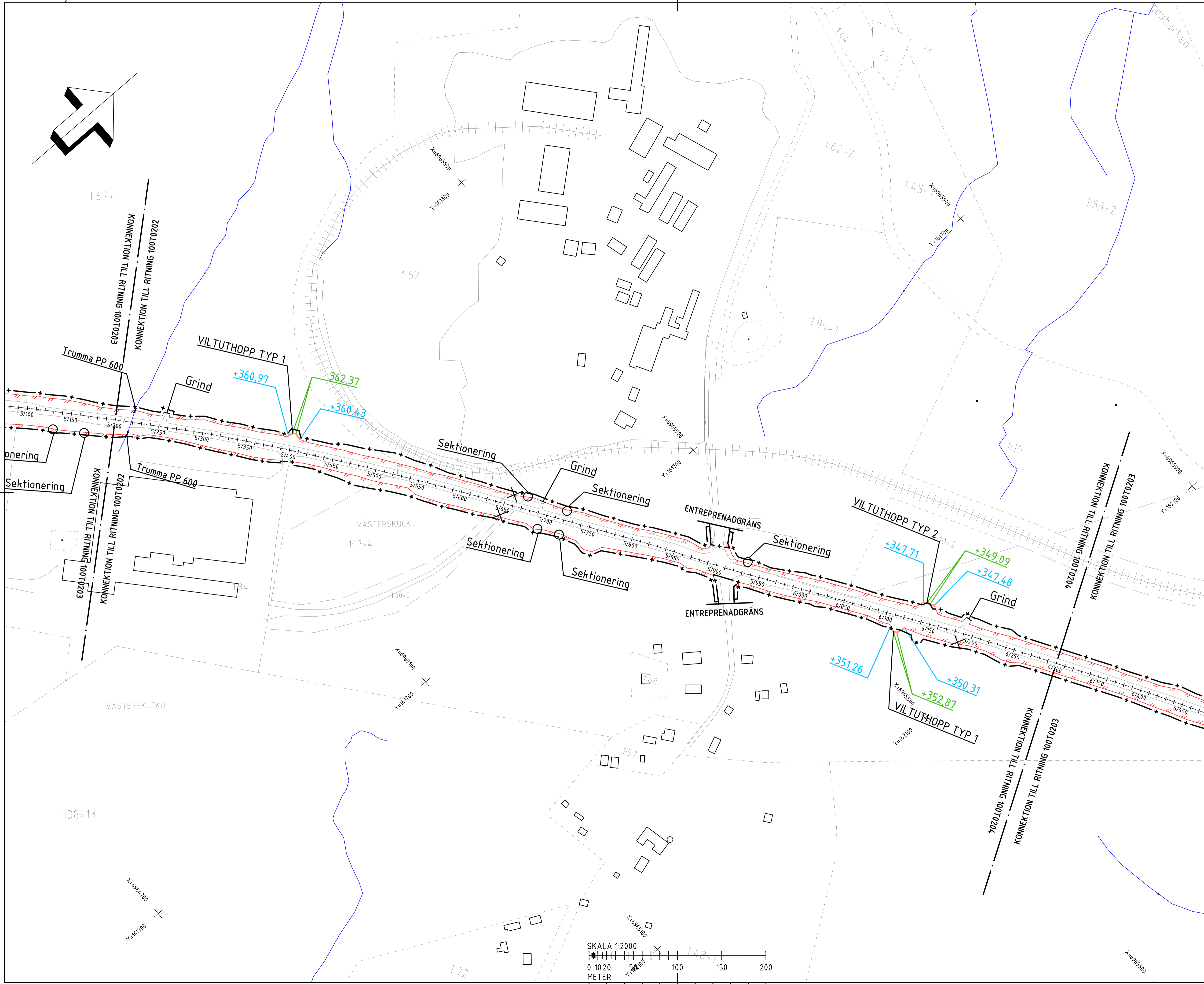
GRANSKNINGSSTATUS / SYFTE		GODKÄND	
HANDLINGSTYP		BYGGHANDLING	
DATUM	2024-04-30	LEVERANS / ÄNDRINGS-PM	
OBJEKT	INLANDSSTRÅKET E45 VILTÄTGÄRDER		
DELOMRÅDE / BANDEL	E45 S LÄNSGRÄNS TILL BRUNFLO		
ANLÄGGNINGSDJEL	GEMENSAMT		
OBJEKTNUMMER / KM	169329	KONSTRUKTIONSNUMMER	
BESTÄLLARE	TRAFIKVERKET	LEVERANTÖR	TYRÉNS
SKAPAD AV	DAVID MALANDER	UPPRAGSNUMMER	334820
GODKÄND AV	DAVID MALANDER	AVDELNING	VÄG/MARK
RITNINGSTYP	PLAN		
TEKNIKOMRÅDE / INNEHÅLL	VÄGUTFORMNING OCH TRAFIK		
BESKRIVNING	KM 3/000-4/100		
SKALA	1:2000	FORMAT	A1
RITNINGSNUMMER	100T021	FÖRVALTNINGSNUMMER	
		BLAD	NÄSTA BLAD
		BET	



- KOORDINATSYSTEM**
 SYSTEM I PLAN: SWEREF 99 14 15
 SYSTEM I HÖJD: RH2000
- TECKENFÖRKLARING**
- ARBETSOMRÅDESGRÄNS
 - VILTSTÄNGSEL
 - STÖDMUR
 - +322,66 HÖJD KRÖN, STÖDMUR 1,6 M HÖG
 - +324,35 HÖJD, STÖDMUR 0 M HÖG
 - VÄGBANEKANT MED LÄNGDMÄTNING I METER
 - VÄGMÄRKE A19 (+ EV. T22 - TEXT ENLIGT FIGUR)
 - VÄGRÄCKE
 - OMRÅDE FÖR SIKTRÖJNING
 - STÄNGD ANSLUTNING
 - FASTIGHETSGRÄNS
 - TRAKTGRÄNS
 - 1:24 FASTIGHETSBEDECKNING
 - BJÄRME TRAKTNAMN
 - FORNMINNE
 - FORNMINNESAVGRÄNSNING
 - BIOTOPSKYDD
 - VATTENDRAG
 - BYGGNAD
 - JÄRNVÄG

GRANSKNINGSSTATUS / SYFTE		GODKÄND	
HANDLINGSTYP		BYGGHANDLING	
DATUM	2024-04-30	LEVERANS / ÄNDRINGS-PM	
OBJEKT	INLANDSSTRÅKET E45 VILTÄTGÄRDER		
DELOMRÅDE / BANDEL	E45 S LÄNSGRÄNS TILL BRUNFLO		
ANLÄGGNINGSDDEL	GEMENSAMT		
OBJEKTNUMMER / KM	169329	KONSTRUKTIONNUMMER	
BESTÄLLARE	TRAFIKVERKET	LEVERANTÖR	TYRÉNS
SKAPAD AV	DAVID MALANDER	UPPDRAGSNUMMER	334820
GODKÄND AV	DAVID MALANDER	AVDELNING	VÄG/MARK
RITNINGSTYP	PLAN		
TEKNIKOMRÅDE / INNEHÅLL	VÄGUTFORMNING OCH TRAFIK		
BESKRIVNING	KM 4/100-5/200		
SKALA	1:2000	FORMAT	A1
RITNINGSGRUPP	100T0202	FÖRVALTNINGSNUMMER	
		BLAD	NÄSTA BLAD
		BET	



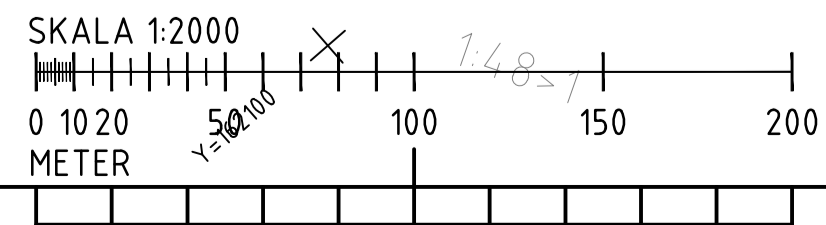


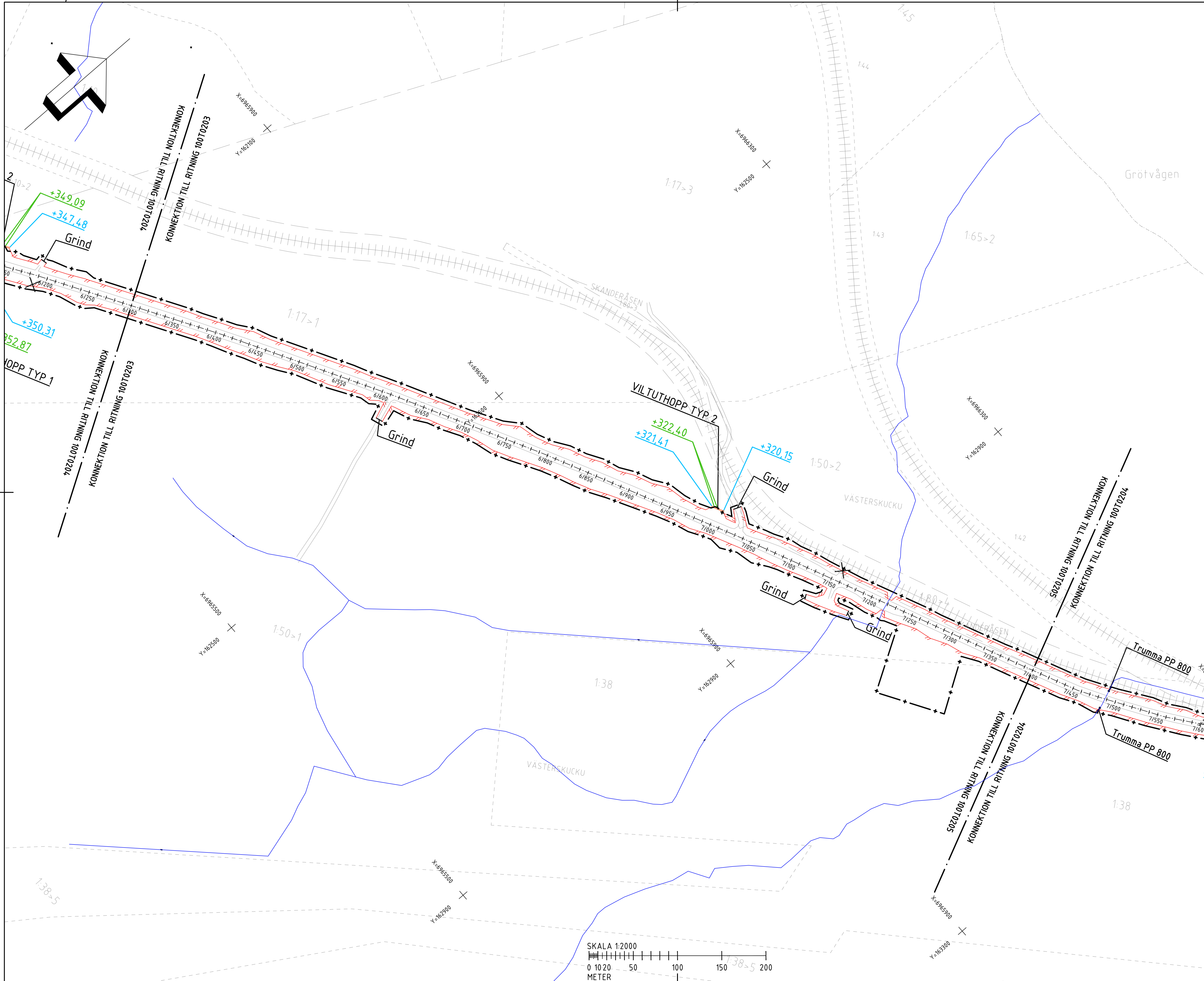
KOORDINATSYSTEM
 SYSTEM I PLAN: SWEREF 99 14 15
 SYSTEM I HÖJD: RH2000

TECKENFÖRKLARING

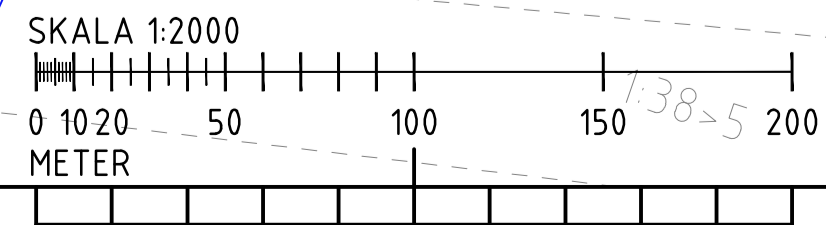
- ARBETSOMRÅDESGRÄNS
- VILTSTÄNGSEL
- STÖDMUR
- +322,66 HÖJD KRÖN, STÖDMUR 1,6 M HÖG
- +324,35 HÖJD, STÖDMUR 0 M HÖG
- VÄGBANEMÅTT MED LÄNGDMÄTNING I METER
- VÄGMÄRKE A19 (+ EV. T22 - TEXT ENLIGT FIGUR)
- VÄGRÄCKE
- OMRÅDE FÖR SIKTRÖJNING
- STÄNGD ANSLUTNING
- FASTIGHETSGRÄNS
- TRAKTGRÄNS
- 1:24 FASTIGHETSBECKENING
- BJÄRME TRAKTNAMN
- FORNMINNE
- FORNMINNESAVGRÄNSNING
- BIOTOPSKYDD
- VATTENDRAG
- BYGGNAD
- JÄRNVÄG

GRANSKNINGSSTATUS / SYFTE		GODKÄND	
HANDLINGSTYP		BYGGHANDLING	
DATUM	2024-04-30	LEVERANS / ÄNDRINGS-PM	
OBJEKT	INLANDSSTRÅKET E45 VILTÄTGÄRDER		
DELOMRÅDE / BANDEL	E45 S LÄNSGRÄNS TILL BRUNFLO		
ANLÄGGNINGSDJEL	GEMENSAMT		
OBJEKTNUMMER / KM	169329	KONSTRUKTIONNUMMER	
BESTÄLLARE	TRAFIKVERKET	LEVERANTÖR	TYRÉNS
SKAPAD AV	DAVID MALANDER	UPPRAGSNUMMER	334820
GODKÄND AV	DAVID MALANDER	AVDELNING	VÄG/MARK
RITNINGSTYP	PLAN		
TEKNIKOMRÅDE / INNEHÅLL	VÄGUTFORMNING OCH TRAFIK		
BESKRIVNING	KM 5/200-6/300		
SKALA	1:2000	FORMAT	A1
RITNINGNUMMER	100T0203	FÖRVALTNINGSNUMMER	
		BLAD	NÄSTA BLAD
		BET	

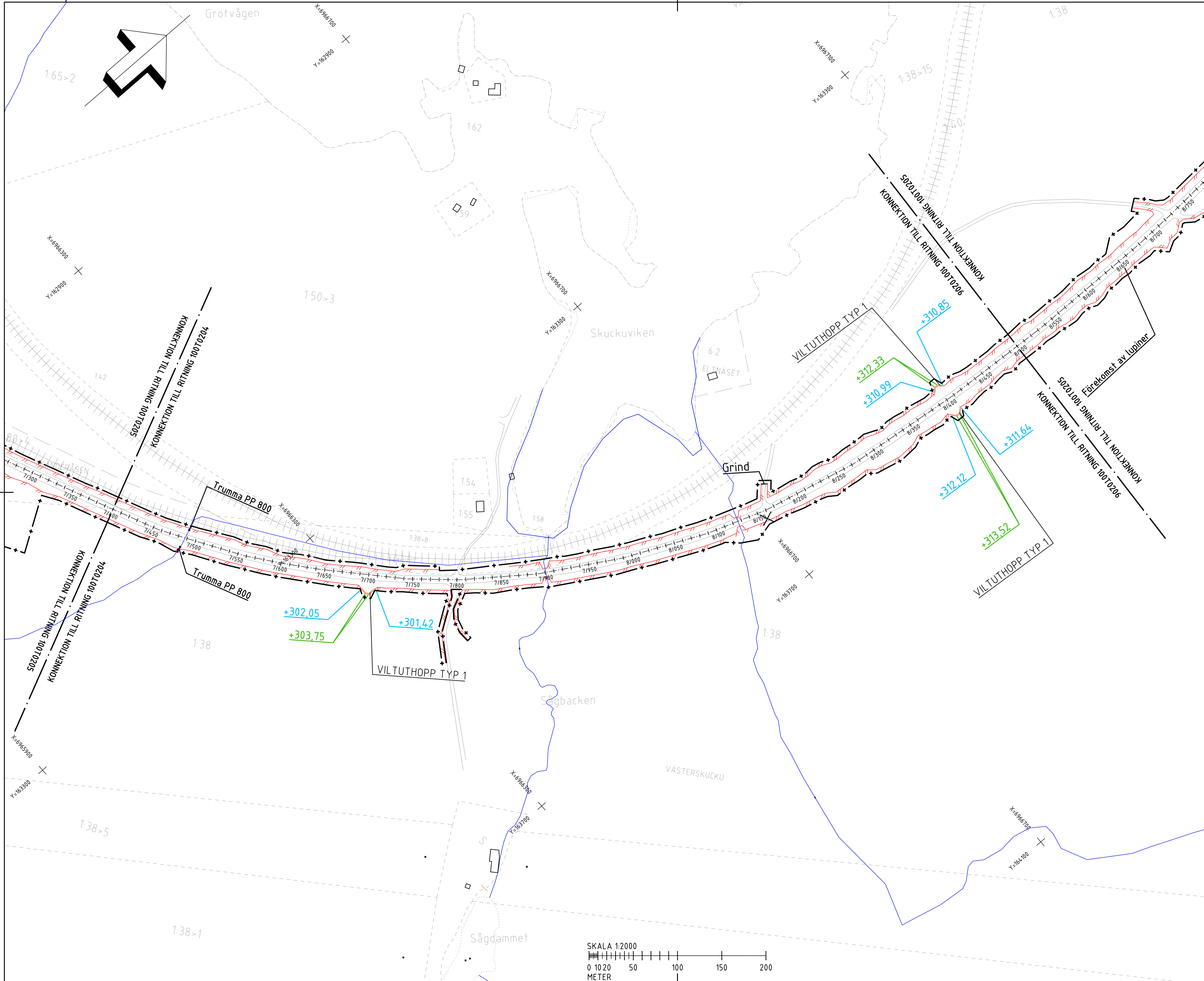




- KOORDINATSYSTEM**
 SYSTEM I PLAN: SWEREF 99 14 15
 SYSTEM I HÖJD: RH2000
- TECKENFÖRKLARING**
- ARBETSOMRÅDESGRÄNS
 - VILTSTÄNGSEL
 - STÖDMUR
 - +322,66 HÖJD KRÖN, STÖDMUR 1,6 M HÖG
 - +324,35 HÖJD, STÖDMUR 0 M HÖG
 - VÄGBANEKANT MED LÄNGDMÄTNING I METER
 - VÄGMÄRKE A19 (+ EV. T22 - TEXT ENLIGT FIGUR)
 - VÄGRÄCKE
 - OMRÅDE FÖR SIKTRÖJNING
 - STÄNGD ANSLUTNING
 - FASTIGHETSGRÄNS
 - TRAKTGRÄNS
 - 1:24 FASTIGHETSBECKENNING
 - BJÄRME TRAKTNAMN
 - FORNMINNE
 - FORNMINNESAVGRÄNSNING
 - BIOTOPSKYDD
 - VATTENDRAG
 - BYGGNAD
 - JÄRNVÄG



GRANSKNINGSSTATUS / SYFTE		GODKÄND	
HANDLINGSTYP		BYGGHANDLING	
DATUM	2024-04-30	LEVERANS / ÄNDRINGS-PM	
INLANDSSTRÅKET E45 VILTÄTGÄRDER			
E45 S LÄNSGRÄNS TILL BRUNFLO			
ANLÄGGNINGSDJEL GEMENSAMT			
OBJEKTNUMMER / KM	169329	KONSTRUKTIONNUMMER	
BESTÄLLARE	TRAFIKVERKET	LEVERANTÖR	TYRÉNS
SKAPAD AV	DAVID MALANDER	UPPRAGSNUMMER	334820
GODKÄND AV	DAVID MALANDER	AVDELNING	VÄG/MARK
RITNINGSTYP PLAN			
TEKNIKOMRÅDE / INNEHÅLL VÄGUTFORMNING OCH TRAFIK			
BESKRIVNING KM 6/300-7/400			
SKALA	1:2000	FORMAT	A1
RITNINGSGRÄNS	100T0204	FÖRVALTNINGSNUMMER	
BLAD	NÄSTA BLAD	BET	

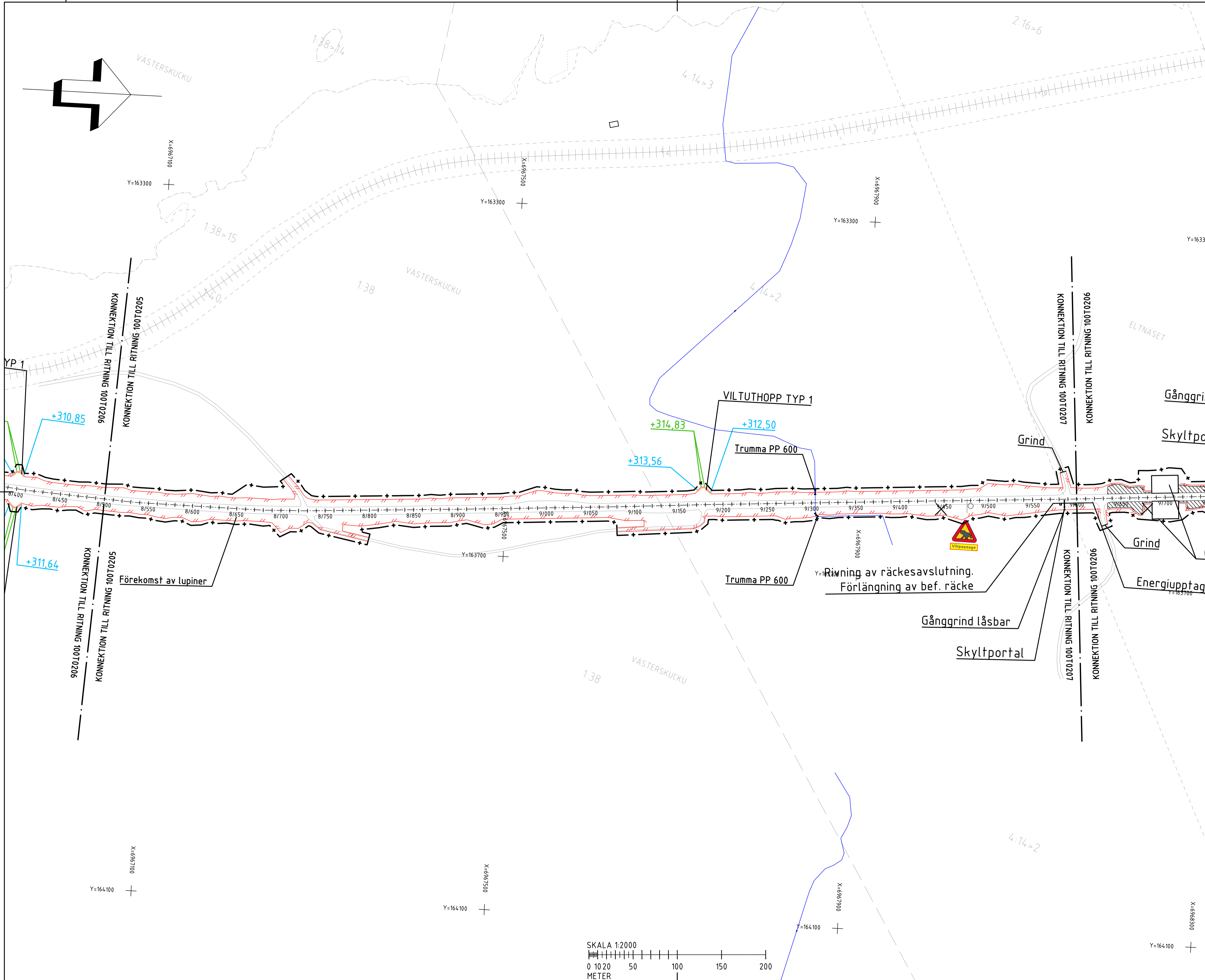


KOORDINATSYSTEM
 SYSTEM I PLAN: SWEREF 99 14 15
 SYSTEM I HÖJD: RH2000

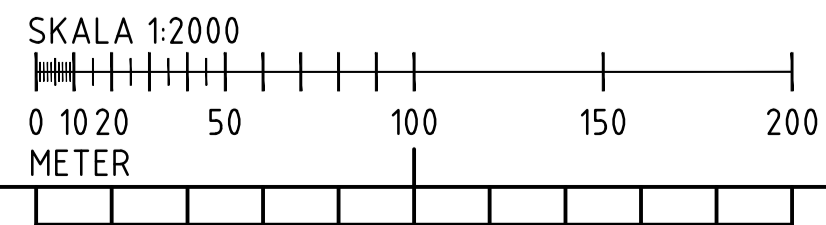
TECKENFÖRKLARING

- +— ARBETSOMRÅDESGRÄNS
- //— VILTSTÄNGSEL
- STÖDMUR
- +322,66 HÖJD KRÖN, STÖDMUR 1,6 M HÖG
- +324,35 HÖJD, STÖDMUR 0 M HÖG
- 0/300 VÄGBANEKANT MED LÄNGDMÄTNING I METER
- VÄGMÄRKE A19 (+ EV. T22 - TEXT ENLIGT FIGUR)
- VÄGRÄCKE
- ▨ OMRÅDE FÖR SIKTRÖJNING
- × STÄNGD ANSLUTNING
- - - FASTIGHETSGRÄNS
- - - TRAKTGRÄNS
- 1:24 FASTIGHETSBECKENNING
- BJÄRME TRAKTNAMN
- ⊥ FORNMINNE
- FORNMINNESAVGRÄNSNING
- BIOTOPSKYDD
- VATTENDRAG
- BYGGNAD
- JÄRNVÄG

GRANSKNINGSSTATUS / SYFTE		GODKÄND	
HANDLINGSTYP		BYGGHANDLING	
DATUM	2024-04-30	LEVERANS / ÄNDRINGS-PM	
OBJEKT	INLANDSSTRÅKET E45 VILTÅTGÄRDER		
DELOMRÅDE / BANDEL	E45 S LÄNSGRÄNS TILL BRUNFLO		
ANLÄGGNINGSDJEL	GEMENSAMT		
OBJEKTNUMMER / KM	169329	KONSTRUKTIONSNUMMER	
BESTÄLLARE	TRAFIKVERKET	LEVERANTÖR	TYRÉNS
SKAPAD AV	DAVID MALANDER	UPPRAGSNUMMER	334820
GODKÄND AV	DAVID MALANDER	AVDELNING	VÄG/MARK
RITNINGSTYP	PLAN		
TEKNIKOMRÅDE / INNEHÅLL	VÄGUTFORMNING OCH TRAFIK		
BESKRIVNING	KM 7/400-8/500		
SKALA	1:2000	FORMAT	A1
RITNINGSNUMMER	100T0205	FÖRVALTNINGSNUMMER	
		BLAD	NÄSTA BLAD
			BET

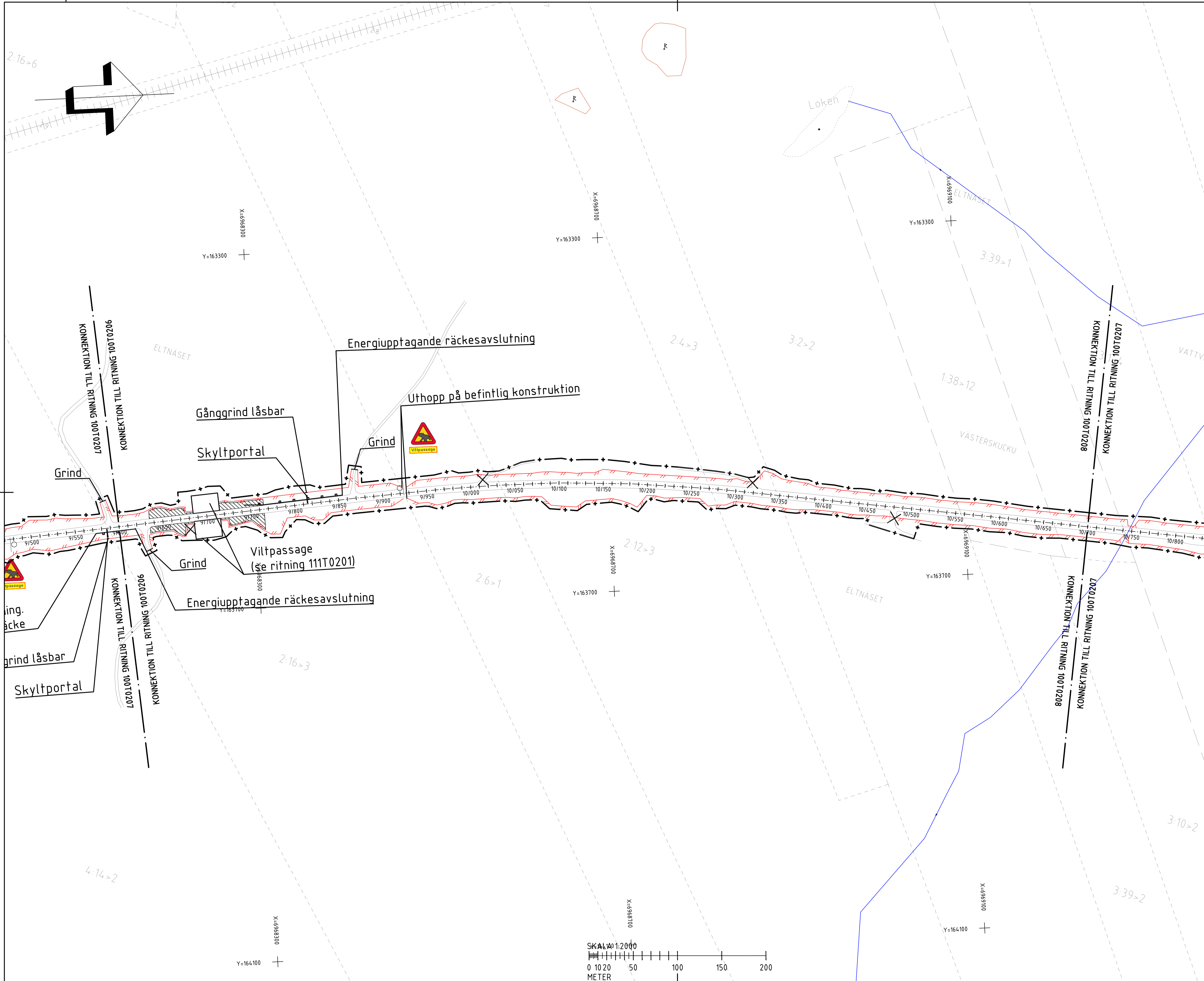


- KOORDINATSYSTEM**
 SYSTEM I PLAN: SWEREF 99 14 15
 SYSTEM I HÖJD: RH2000
- TECKENFÖRKLARING**
- ARBETSOMRÅDESGRÄNS
 - VILTSTÄNGSEL
 - STÖDMUR
 - HÖJD KRÖN, STÖDMUR 1,6 M HÖG
 - HÖJD, STÖDMUR 0 M HÖG
 - VÄGBANEKANT MED LÄNGDMÄTNING I METER
 - VÄGMÄRKE A19 (+ EV. T22 - TEXT ENLIGT FIGUR)
 - VÄGRÄCKE
 - OMRÅDE FÖR SIKTRÖJNING
 - STÄNGD ANSLUTNING
 - FASTIGHETSGRÄNS
 - TRAKTGRÄNS
 - 1:24 FASTIGHETS BETECKNING
 - BJÄRME TRAKTNAMN
 - FORNMINNE
 - FORNMINNESAVGRÄNSNING
 - BIOTOPSKYDD
 - VATTENDRAG
 - BYGGNAD
 - JÄRNVÄG



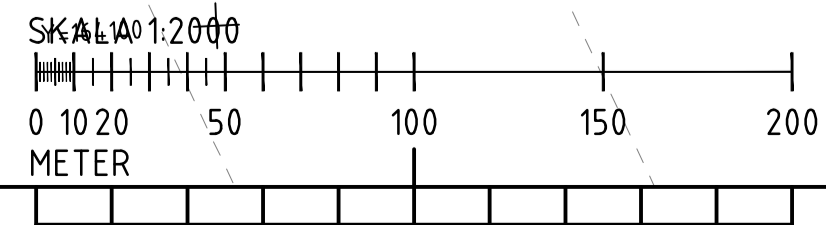
GRANSKNINGSSTATUS / SYFTE		GODKÄND	
HANDLINGSTYP		BYGGHANDLING	
DATUM	2024-04-30	LEVERANS / ÄNDRINGS-PM	
OBJEKT	INLANDSSTRÅKET E45 VILTÄTGÄRDER		
DELOMRÅDE / BANDEL	E45 S LÄNSGRÄNS TILL BRUNFLO		
ANLÄGGNINGSDJEL	GEMENSAMT		
OBJEKTNUMMER / KM	169329	KONSTRUKTIONSNUMMER	
BESTÄLLARE	TRAFIKVERKET	LEVERANTÖR	TYRÉNS
SKAPAD AV	DAVID MALANDER	UPPRAGSNUMMER	334820
GODKÄND AV	DAVID MALANDER	AVDELNING	VÄG/MARK
RITNINGSTYP	PLAN		
TEKNIKOMRÅDE / INNEHÅLL	VÄGUTFORMNING OCH TRAFIK		
BESKRIVNING	KM 8/500-9/600		
SKALA	1:2000	FORMAT	A1
RITNINGSNUMMER	100T0206	FÖRVALTNINGSNUMMER	
		BLAD	NÄSTA BLAD
		BET	

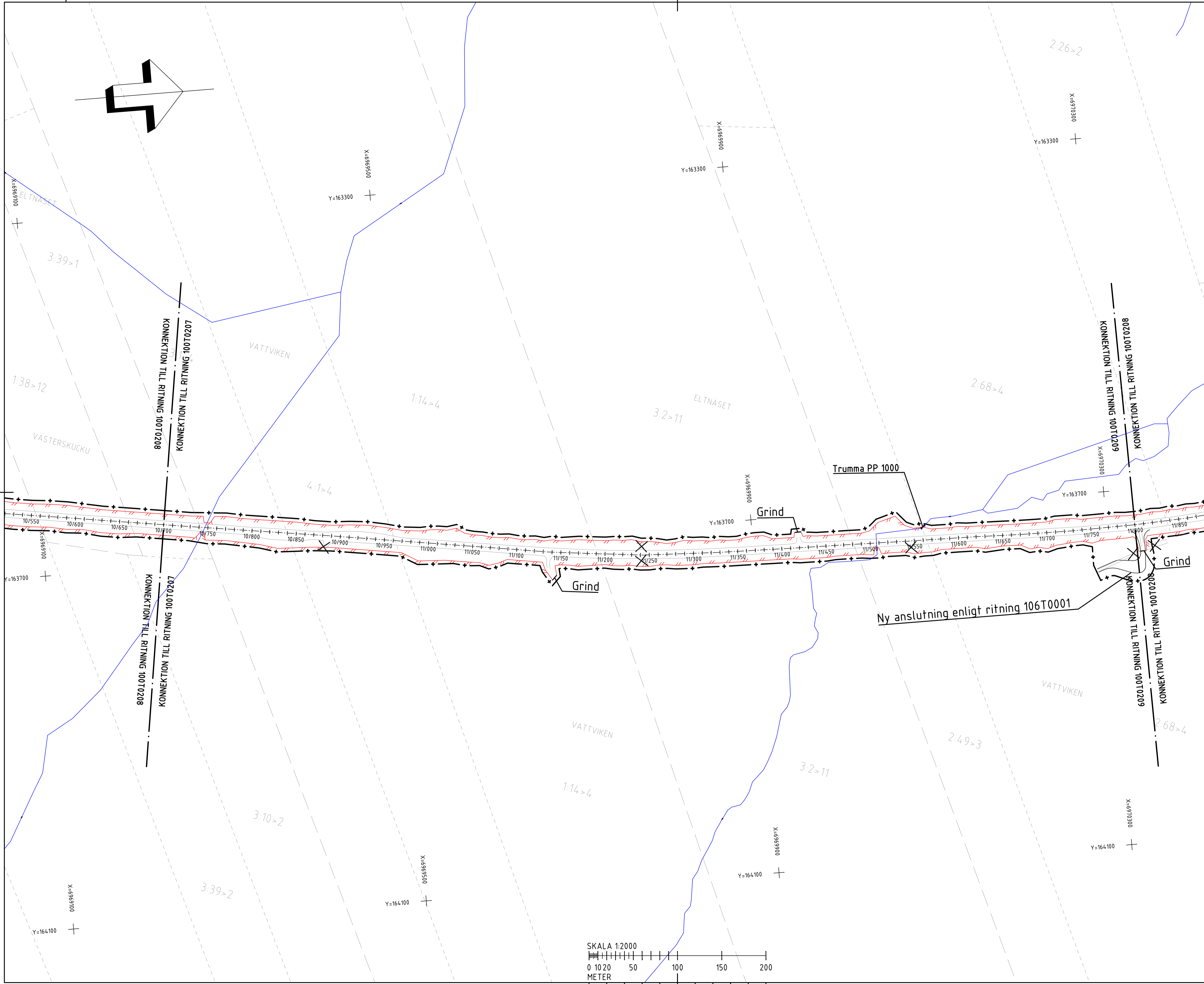
Plottad: 2024-05-27 19:36:54 av: David Malander
 Sökväg: 0:\SUN\334820\06_Teknik_BH\TYRÉNS\100T0206.dwg



- KOORDINATSYSTEM**
 SYSTEM I PLAN: SWEREF 99 14 15
 SYSTEM I HÖJD: RH2000
- TECKENFÖRKLARING**
- ARBETSOMRÅDESGRÄNS
 - VILTSTÄNGSEL
 - STÖDMUR
 - HÖJD KRÖN, STÖDMUR 1,6 M HÖG
 - HÖJD, STÖDMUR 0 M HÖG
 - VÄGBANEKANT MED LÄNGDMÄTNING I METER
 - VÄGMÄRKE A19 (+ EV. T22 - TEXT ENLIGT FIGUR)
 - VÄGRÄCKE
 - OMRÅDE FÖR SIKTRÖJNING
 - STÄNGD ANSLUTNING
 - FASTIGHETSGRÄNS
 - TRAKTGRÄNS
 - 1:24 FASTIGHETSBECKENNING
 - BJÄRME TRAKTNAMN
 - FORNMINNE
 - FORNMINNESAVGRÄNSNING
 - BIOTOPSKYDD
 - VATTENDRAG
 - BYGGNAD
 - JÄRNVÄG

GRANSKNINGSSTATUS / SYFTE		GODKÄND	
HANDLINGSTYP		BYGGHANDLING	
DATUM	2024-04-30	LEVERANS / ÄNDRINGS-PM	
OBJEKT	INLANDSSTRÅKET E45 VILTÄTGÄRDER		
DELOMRÅDE / BANDEL	E45 S LÄNSGRÄNS TILL BRUNFLO		
ANLÄGGNINGSDJEL	GEMENSAMT		
OBJEKTNUMMER / KM	169329	KONSTRUKTIONSNUMMER	
BESTÄLLARE	TRAFIKVERKET	LEVERANTÖR	TYRÉNS
SKAPAD AV	DAVID MALANDER	UPPDRAGSNUMMER	334820
GODKÄND AV	DAVID MALANDER	AVDELNING	VÄG/MARK
RITNINGSTYP	PLAN		
TEKNIKOMRÅDE / INNEHÅLL	VÄGUTFORMNING OCH TRAFIK		
BESKRIVNING	KM 9/600-10/700		
SKALA	1:2000	FORMAT	A1
RITNINGSNUMMER	100T0207	FÖRVALTNINGSNUMMER	
BLAD		NÄSTA BLAD	
BET			



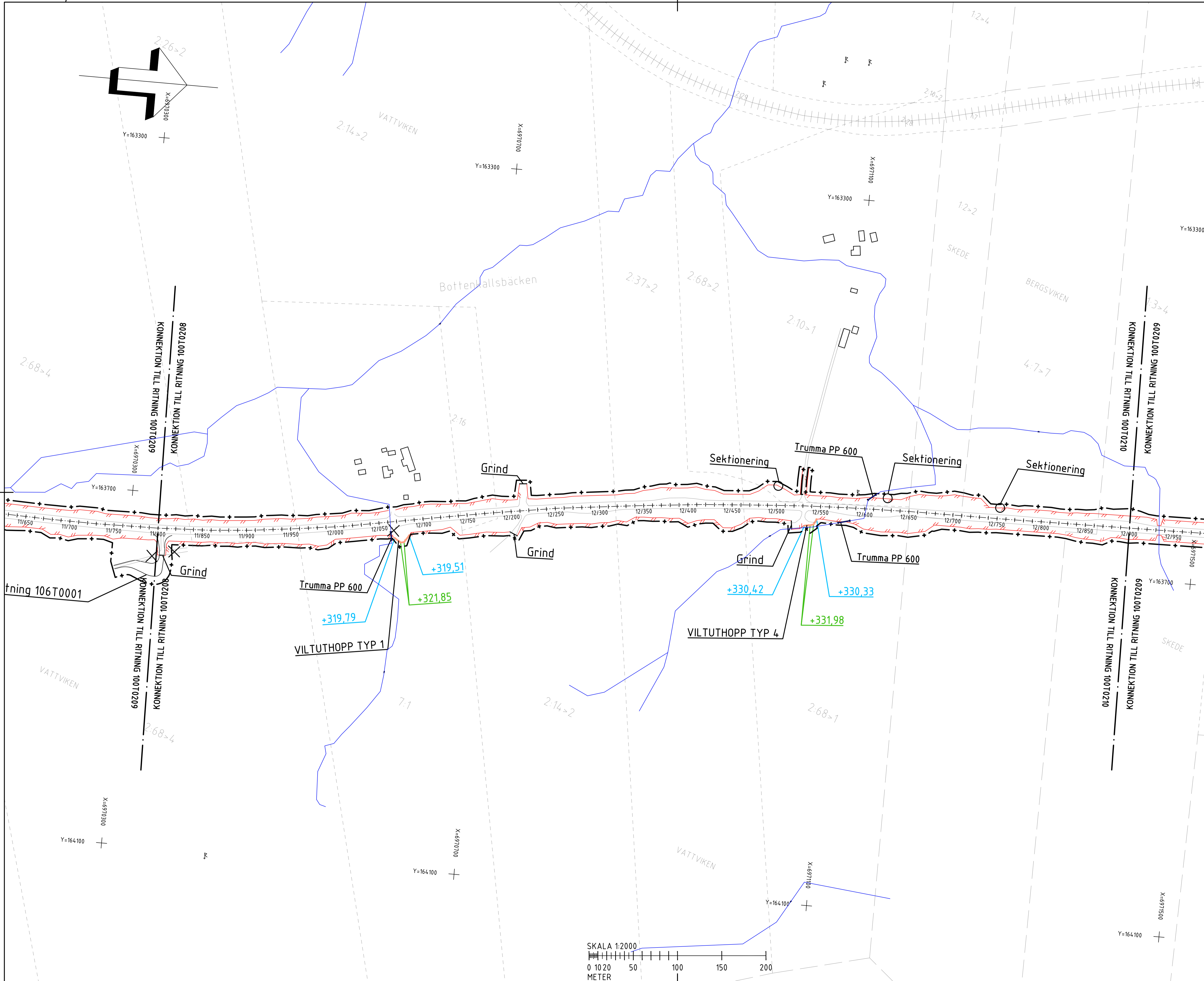


KOORDINATSYSTEM
SYSTEM I PLAN: SWEREF 99 14 15
SYSTEM I HÖJD: RH2000

TECKENFÖRKLARING

- ARBETSOMRÅDESGRÄNS
- VILTSTÄNGSEL
- STÖDMUR
- HÖJD KRÖN, STÖDMUR 1,6 M HÖG
- HÖJD, STÖDMUR 0 M HÖG
- VÄGBANEKANT MED LÄNGDMÄTNING I METER
- VÄGMÄRKE A19 (+ EV. T22 - TEXT ENLIGT FIGUR)
- VÄGRÄCKE
- OMRÅDE FÖR SIKTRÖJNING
- STÄNGD ANSLUTNING
- FASTIGHETSGRÄNS
- TRAKTGRÄNS
- FASTIGHETSBECKENING
- TRAKTNAMN
- FORNMINNE
- FORNMINNESAVGRÄNSNING
- BIOTOPSKYDD
- VATTENDRAG
- BYGGNAD
- JÄRNVÄG

GRANSKNINGSSTATUS / SYFTE		GODKÄND	
HANDLINGSTYP		BYGGHANDLING	
DATUM	2024-04-30	LEVERANS / ÄNDRINGS-PM	
OBJEKT	INLANDSSTRÅKET E45 VILTÄTGÄRDER		
DELOMRÅDE / BANDEL	E45 S LÄNSGRÄNS TILL BRUNFLO		
ANLÄGGNINGSDDEL	GEMENSAMT		
OBJEKTNUMMER / KM	169329	KONSTRUKTIONNUMMER	
BESTÄLLARE	TRAFIKVERKET	LEVERANTÖR	TYRÉNS
SKAPAD AV	DAVID MALANDER	UPPRAGSNUMMER	334820
GODKÄND AV	DAVID MALANDER	AVDELNING	VÄG/MARK
RITNINGSTYP	PLAN		
TEKNIKOMRÅDE / INNEHÅLL	VÄGUTFORMNING OCH TRAFIK		
BESKRIVNING	KM 10/700-11/800		
SKALA	1:2000	FORMAT	A1
RITNINGSNUMMER	100T0208	FÖRVALTNINGSNUMMER	
		BLAD	NÄSTA BLAD
		BET	

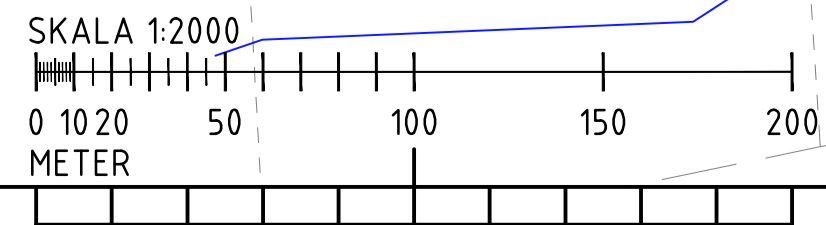


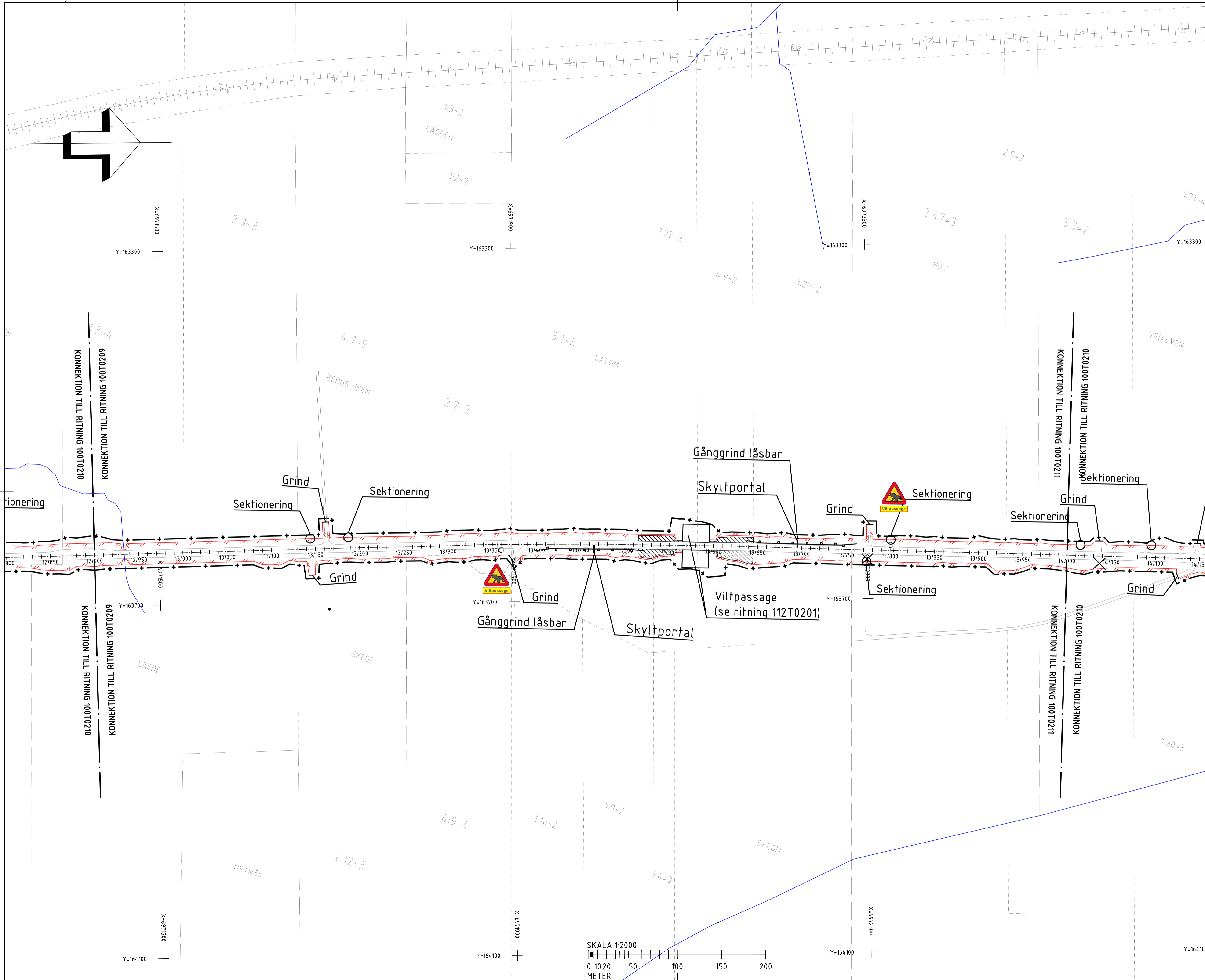
KOORDINATSYSTEM
 SYSTEM I PLAN: SWEREF 99 14 15
 SYSTEM I HÖJD: RH2000

TECKENFÖRKLARING

- ARBETSOMRÅDESGRÄNS
- VILTSTÄNGSEL
- STÖDMUR
- +322,66 HÖJD KRÖN, STÖDMUR 1,6 M HÖG
- +324,35 HÖJD, STÖDMUR 0 M HÖG
- VÄGBANEKANT MED LÄNGDMÄTNING I METER
- VÄGMÄRKE A19 (+ EV. T22 - TEXT ENLIGT FIGUR)
- VÄGRÄCKE
- OMRÅDE FÖR SIKTRÖJNING
- STÄNGD ANSLUTNING
- FASTIGHETSGRÄNS
- TRAKTGRÄNS
- 1:24 FASTIGHETSBECKENNING
- BJÄRME TRAKTNAMN
- FORNMINNE
- FORNMINNESAVGRÄNSNING
- BIOTOPSKYDD
- VATTENDRAG
- BYGGNAD
- JÄRNVÄG

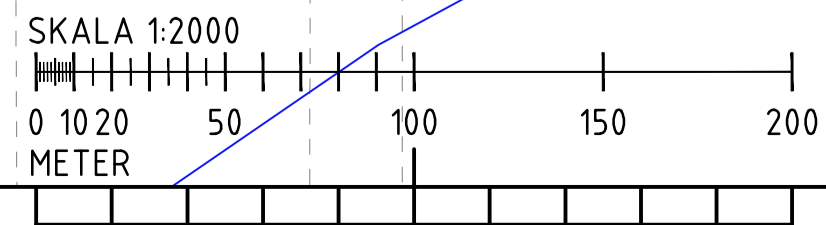
GRANSKNINGSSTATUS / SYFTE		GODKÄND	
HANDLINGSTYP		BYGGHANDLING	
DATUM	2024-04-30	LEVERANS / ÄNDRINGS-PM	
OBJEKT	INLANDSSTRÅKET E45 VILTÄTGÄRDER		
DELOMRÅDE / BANDEL	E45 S LÄNSGRÄNS TILL BRUNFLO		
ANLÄGGNINGSDRAG	GEMENSAMT		
OBJEKTNUMMER / KM	169329	KONSTRUKTIONSNUMMER	
BESTÄLLARE	TRAFIKVERKET	LEVERANTÖR	TYRÉNS
SKAPAD AV	DAVID MALANDER	UPPRAGSNUMMER	334820
GODKÄND AV	DAVID MALANDER	AVDELNING	VÄG/MARK
RITNINGSTYP	PLAN		
TEKNIKOMRÅDE / INNEHÅLL	VÄGUTFORMNING OCH TRAFIK		
BESKRIVNING	KM 11/800-12/900		
SKALA	1:2000	FORMAT	A1
RITNINGSNUMMER	100T0209	FÖRVALTNINGSNUMMER	
		BLAD	NÄSTA BLAD
		BET	

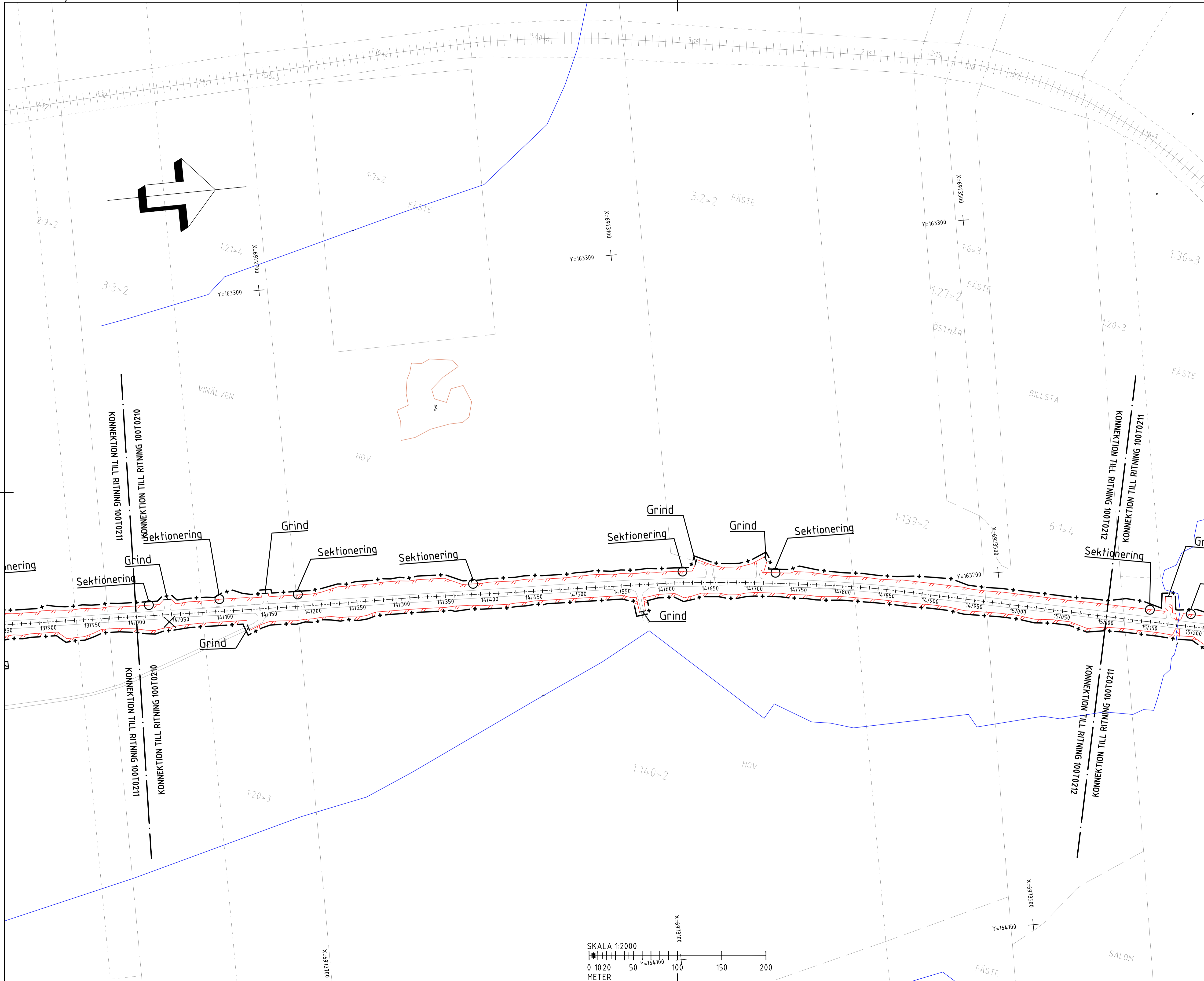




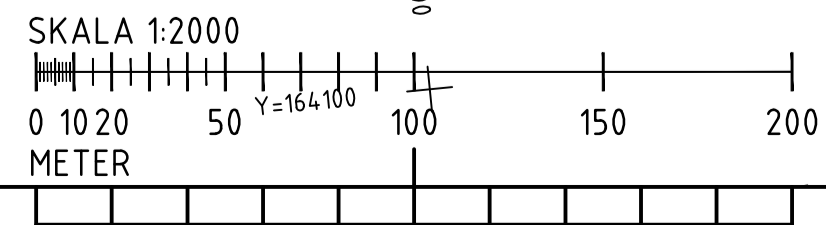
- KOORDINATSYSTEM**
 SYSTEM I PLAN: SWEREF 99 14 15
 SYSTEM I HÖJD: RH2000
- TECKENFÖRKLARING**
- ARBETSOMRÅDESGRÄNS
 - VILTSTÄNGSEL
 - STÖDMUR
 - HÖJD KRÖN, STÖDMUR 1,6 M HÖG
 - HÖJD, STÖDMUR 0 M HÖG
 - VÄGBANEKANT MED LÄNGDMÄTNING I METER
 - VÄGMÄRKE A19 (+ EV. T22 - TEXT ENLIGT FIGUR)
 - VÄGRÄCKE
 - OMRÅDE FÖR SIKTRÖJNING
 - STÄNGD ANSLUTNING
 - FASTIGHETSGRÄNS
 - TRAKTGRÄNS
 - FASTIGHETSBECKENNING
 - TRAKTNAMN
 - FORNMINNE
 - FORNMINNESAVGRÄNSNING
 - BIOTOPSKYDD
 - VATTENDRAG
 - BYGGNAD
 - JÄRNVÄG

GRANSKNINGSSTATUS / SYFTE		GODKÄND	
HANDLINGSTYP		BYGGHANDLING	
DATUM	2024-04-30	LEVERANS / ÄNDRINGS-PM	
OBJEKT	INLANDSSTRÅKET E45 VILTÄTGÄRDER		
DELOMRÅDE / BANDEL	E45 S LÄNSGRÄNS TILL BRUNFLO		
ANLÄGGNINGSDEL	GEMENSAMT		
OBJEKTNUMMER / KM	169329	KONSTRUKTIONSNUMMER	
BESTÄLLARE	TRAFIKVERKET	LEVERANTÖR	TYRÉNS
SKAPAD AV	DAVID MALANDER	UPPRAGSNUMMER	334820
GODKÄND AV	DAVID MALANDER	AVDELNING	VÄG/MARK
RITNINGSTYP	PLAN		
TEKNIKOMRÅDE / INNEHÅLL	VÄGUTFORMNING OCH TRAFIK		
BESKRIVNING	KM 12/900-14/000		
SKALA	1:2000	FORMAT	A1
RITNINGSNUMMER	100T0210	FÖRVALTNINGSNUMMER	
		BLAD	NÄSTA BLAD
		BET	

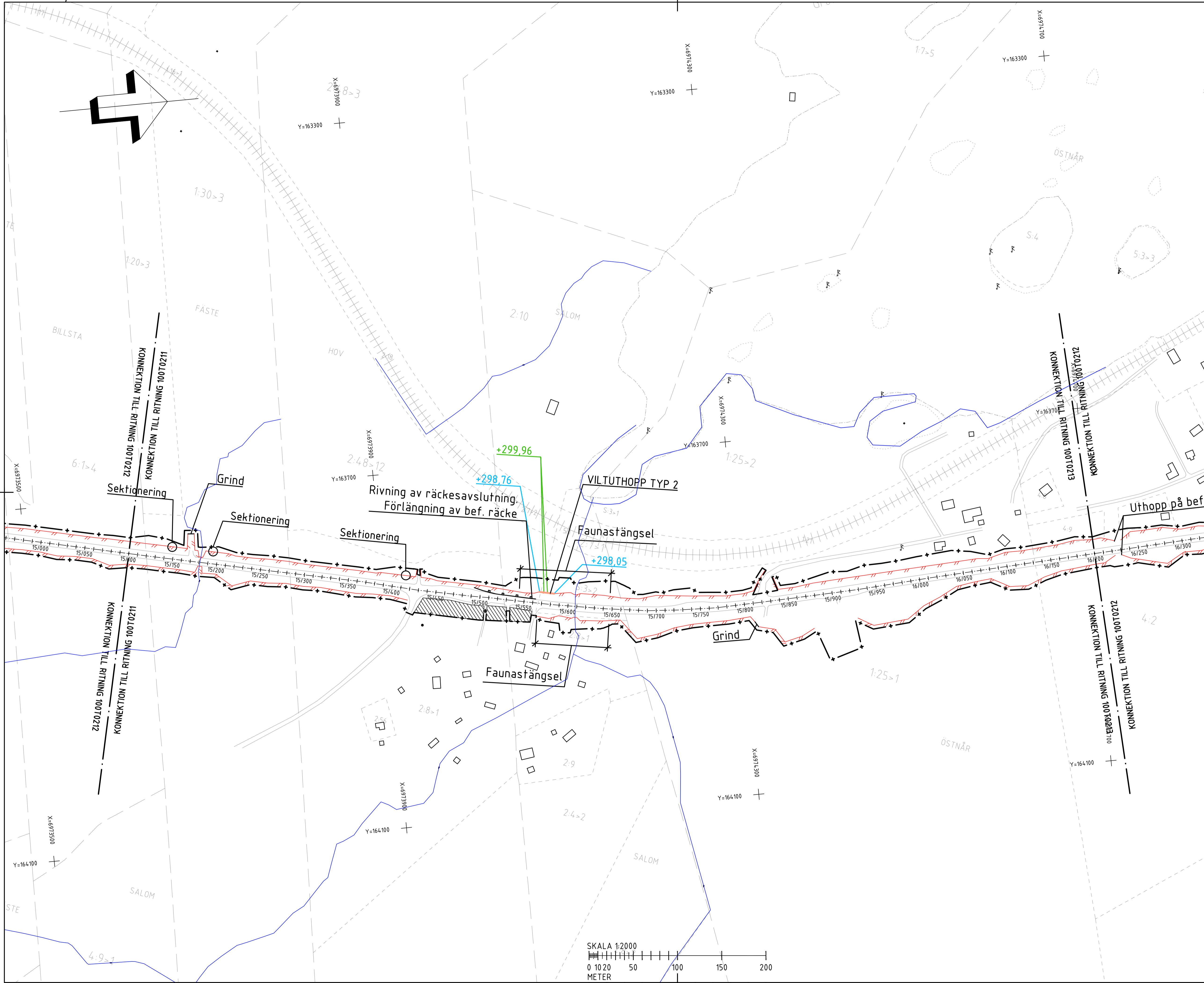




- KOORDINATSYSTEM**
 SYSTEM I PLAN: SWEREF 99 14 15
 SYSTEM I HÖJD: RH2000
- TECKENFÖRKLARING**
- ARBETSOMRÅDESGRÄNS
 - VILTSTÄNGSEL
 - STÖDMUR
 - +322,66 HÖJD KRÖN, STÖDMUR 1,6 M HÖG
 - +324,35 HÖJD, STÖDMUR 0 M HÖG
 - VÄGBANEKANT MED LÄNGDMÄTNING I METER
 - VÄGMÄRKE A19 (+ EV. T22 - TEXT ENLIGT FIGUR)
 - VÄGRÄCKE
 - OMRÅDE FÖR SIKTRÖJNING
 - STÄNGD ANSLUTNING
 - FASTIGHETSGRÄNS
 - TRAKTGRÄNS
 - 1:24 FASTIGHETSBEDECKNING
 - BJÄRME TRAKTNAMN
 - FORNMINNE
 - FORNMINNESAVGRÄNSNING
 - BIOTOPSKYDD
 - VATTENDRAG
 - BYGGNAD
 - JÄRNVÄG

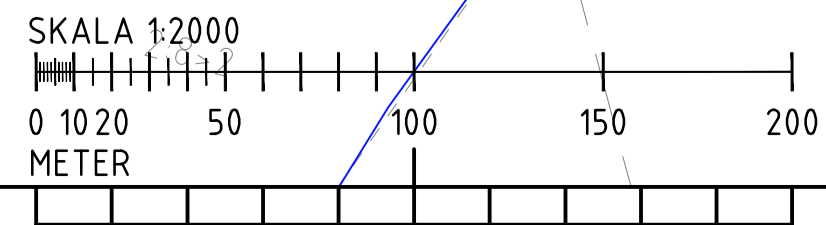


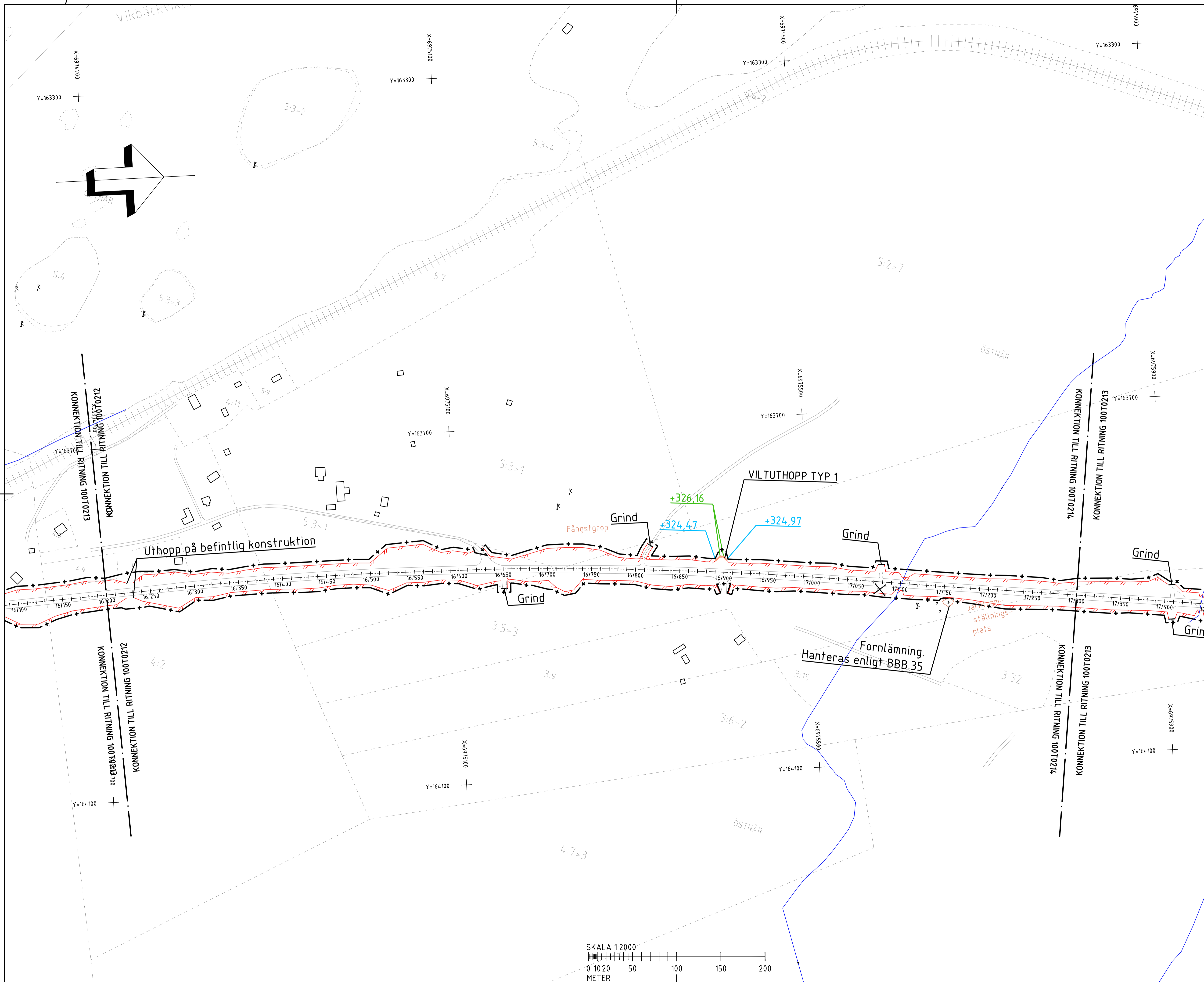
GRANSKNINGSSTATUS / SYFTE		GODKÄND	
HANDLINGSTYP		BYGGHANDLING	
DATUM	2024-04-30	LEVERANS / ÄNDRINGS-PM	
OBJEKT	INLANDSSTRÅKET E45 VILTÄTGÄRDER		
DELOMRÅDE / BANDEL	E45 S LÄNSGRÄNS TILL BRUNFLO		
ANLÄGGNINGDEL	GEMENSAMT		
OBJEKTNUMMER / KM	169329	KONSTRUKTIONSNUMMER	
BESTÄLLARE	TRAFIKVERKET	LEVERANTÖR	TYRÉNS
SKAPAD AV	DAVID MALANDER	UPPRÅGSGNUMMER	334820
GODKÄND AV	DAVID MALANDER	AVDELNING	VÄG/MARK
RITNINGSTYP	PLAN		
TEKNIKOMRÅDE / INNEHÅLL	VÄGUTFORMNING OCH TRAFIK		
BESKRIVNING	KM 14/000-15/100		
SKALA	1:2000	FORMAT	A1
RITNINGSNUMMER	100T0211	FÖRVALTNINGSNUMMER	
		BLAD	NÄSTA BLAD
		BET	



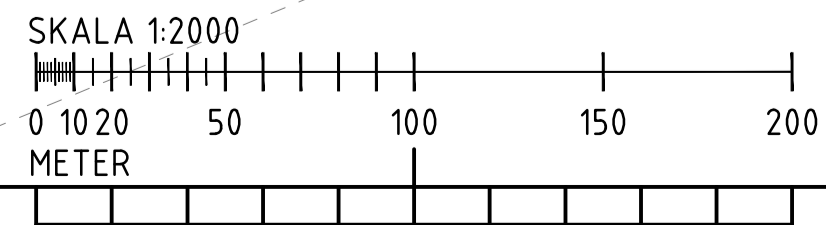
- KOORDINATSYSTEM**
 SYSTEM I PLAN: SWEREF 99 14 15
 SYSTEM I HÖJD: RH2000
- TECKENFÖRKLARING**
- ARBETSOMRÅDESGRÄNS
 - VILTSTÄNGSEL
 - STÖDMUR
 - HÖJD KRÖN, STÖDMUR 1,6 M HÖG
 - HÖJD, STÖDMUR 0 M HÖG
 - VÄGBANOKANT MED LÄNGDMÄTNING I METER
 - VÄGMÄRKE A19 (+ EV. T22 - TEXT ENLIGT FIGUR)
 - VÄGRÄCKE
 - OMRÅDE FÖR SIKTRÖJNING
 - STÄNGD ANSLUTNING
 - FASTIGHETSGRÄNS
 - TRAKTGRÄNS
 - FASTIGHETSBECKENNING
 - TRAKTNAMN
 - FORNMINNE
 - FORNMINNESAVGRÄNSNING
 - BIOTOPSKYDD
 - VATTENDRAG
 - BYGGNAD
 - JÄRNVÄG

GRANSKNINGSSTATUS / SYFTE		GODKÄND	
HANDLINGSTYP		BYGGHANDLING	
DATUM	2024-04-30	LEVERANS / ÄNDRINGS-PM	
OBJEKT	INLANDSSTRÅKET E45 VILTÄTGÄRDER		
DELOMRÅDE / BANDEL	E45 S LÄNSGRÄNS TILL BRUNFLO		
ANLÄGGNINGSDJEL	GEMENSAMT		
OBJEKTNUMMER / KM	169329	KONSTRUKTIONSNUMMER	
BESTÄLLARE	TRAFIKVERKET	LEVERANTÖR	TYRÉNS
SKAPAD AV	DAVID MALANDER	UPPRAGSNUMMER	334820
GODKÄND AV	DAVID MALANDER	AVDELNING	VÄG/MARK
RITNINGSTYP	PLAN		
TEKNIKOMRÅDE / INNEHÅLL	VÄGUTFORMNING OCH TRAFIK		
BESKRIVNING	KM 15/100-16/200		
SKALA	1:2000	FORMAT	A1
RITNINGSNUMMER	100T0212	FÖRVALTNINGSNUMMER	
		BLAD	NÄSTA BLAD
		BET	





- KOORDINATSYSTEM**
 SYSTEM I PLAN: SWEREF 99 14 15
 SYSTEM I HÖJD: RH2000
- TECKENFÖRKLARING**
- ARBETSOMRÅDESGRÄNS
 - VILTSTÄNGSEL
 - STÖDMUR
 - +322,66 HÖJD KRÖN, STÖDMUR 1,6 M HÖG
 - +324,35 HÖJD, STÖDMUR 0 M HÖG
 - VÄGBANEKANT MED LÄNGDMÄTNING I METER
 - VÄGMÄRKE A19 (+ EV. T22 - TEXT ENLIGT FIGUR)
 - VÄGRÄCKE
 - OMRÅDE FÖR SIKTRÖJNING
 - STÄNGD ANSLUTNING
 - FASTIGHETSGRÄNS
 - TRAKTGRÄNS
 - 1:24 FASTIGHETSBETECKNING
 - BJÄRME TRAKTNAMN
 - FORNMINNE
 - FORNMINNESAVGRÄNSNING
 - BIOTOPSKYDD
 - VATTENDRAG
 - BYGGNAD
 - JÄRNVÄG

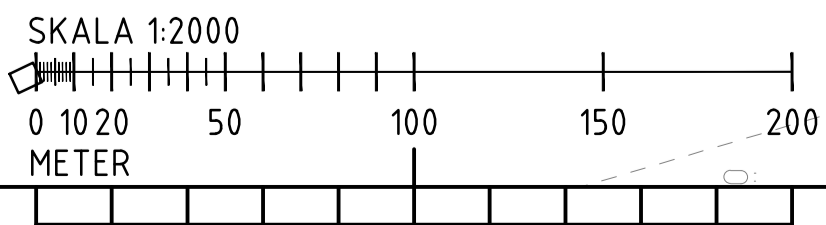
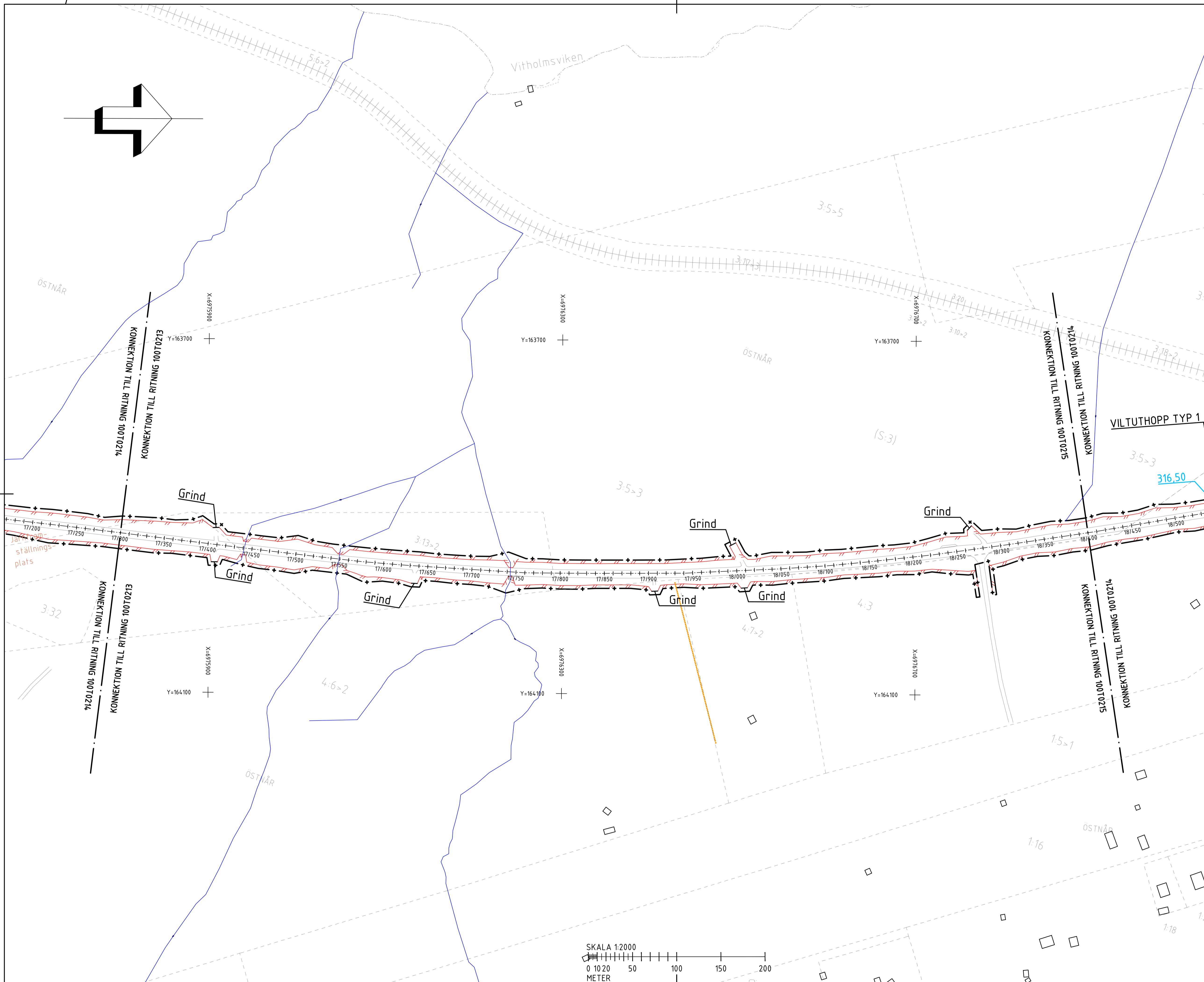
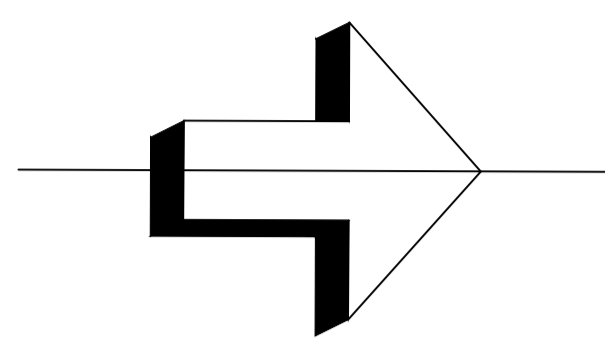


GRANSKNINGSSTATUS / SYFTE		GODKÄND	
HANDLINGSTYP		BYGGHANDLING	
DATUM	2024-04-30	LEVERANS / ÄNDRINGS-PM	
OBJEKT	INLANDSSTRÅKET E45 VILTÄTGÄRDER		
DELOMRÅDE / BANDEL	E45 S LÄNSGRÄNS TILL BRUNFLO		
ANLÄGGNINGSDJEL	GEMENSAMT		
OBJEKTNUMMER / KM	169329	KONSTRUKTIONSNUMMER	
BESTÄLLARE	TRAFIKVERKET	LEVERANTÖR	TYRÉNS
SKAPAD AV	DAVID MALANDER	UPPRAGSNUMMER	334820
GODKÄND AV	DAVID MALANDER	AVDELNING	VÄG/MARK
RITNINGSTYP	PLAN		
TEKNIKOMRÅDE / INNEHÅLL	VÄGUTFORMNING OCH TRAFIK		
BESKRIVNING	KM 16/200-17/300		
SKALA	1:2000	FORMAT	A1
RITNINGSNUMMER	100T0213	FÖRVALTNINGSNUMMER	
		BLAD	NÄSTA BLAD
		BET	

KOORDINATSYSTEM
SYSTEM I PLAN: SWEREF 99 14 15
SYSTEM I HÖJD: RH2000

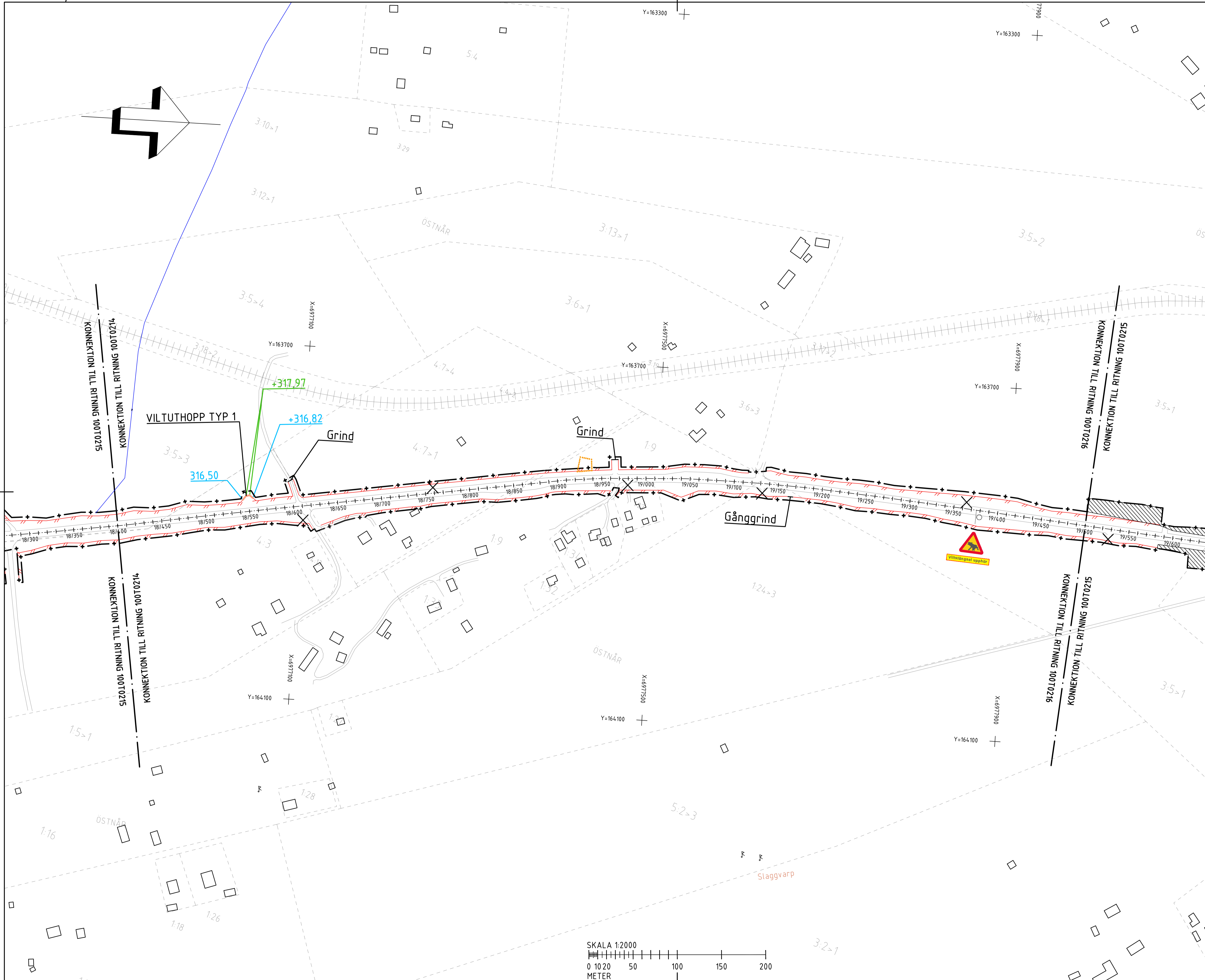
TECKENFÖRKLARING

- ARBETSOMRÅDESGRÄNS
- VILTSTÄNGSEL
- STÖDMUR
- HÖJD KRÖN, STÖDMUR 1,6 M HÖG
- HÖJD, STÖDMUR 0 M HÖG
- VÄGBANEKANT MED LÄNGDMÄTNING I METER
- VÄGMÄRKE A19 (+ EV. T22 - TEXT ENLIGT FIGUR)
- VÄGRÄCKE
- OMRÅDE FÖR SIKTRÖJNING
- STÄNGD ANSLUTNING
- FASTIGHETSGRÄNS
- TRAKTGRÄNS
- FASTIGHETSBETECKNING
- TRAKTNAMN
- FORNMINNE
- FORNMINNESAVGRÄNSNING
- BIOTOPSKYDD
- VATTENDRAG
- BYGGNAD
- JÄRNVÄG

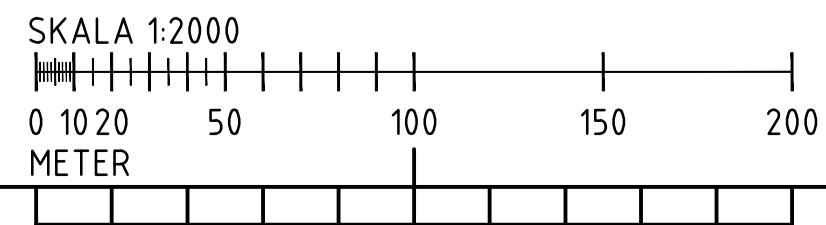


GRANSKNINGSSTATUS / SYFTE		GODKÄND	
HANDLINGSTYP		BYGGHANDLING	
DATUM	2024-04-30	LEVERANS / ÄNDRINGS-PM	
OBJEKT	INLANDSSTRÅKET E45 VILTÄTGÄRDER		
DELOMRÅDE / BANDEL	E45 S LÄNSGRÄNS TILL BRUNFLO		
ANLÄGGNINGSDDEL	GEMENSAMT		
OBJEKTNUMMER / KM	169329	KONSTRUKTIONNUMMER	
BESTÄLLARE	TRAFIKVERKET	LEVERANTÖR	TYRÉNS
SKAPAD AV	DAVID MALANDER	UPPRAGSNUMMER	334820
GODKÄND AV	DAVID MALANDER	AVDELNING	VÄG/MARK
RITNINGSTYP	PLAN		
TEKNIKOMRÅDE / INNEHÅLL	VÄGUTFORMNING OCH TRAFIK		
BESKRIVNING	KM 17/300-18/400		
SKALA	1:2000	FORMAT	A1
RITNINGSNUMMER	100T0214	FÖRVALTNINGSNUMMER	
BLAD		NÄSTA BLAD	BET

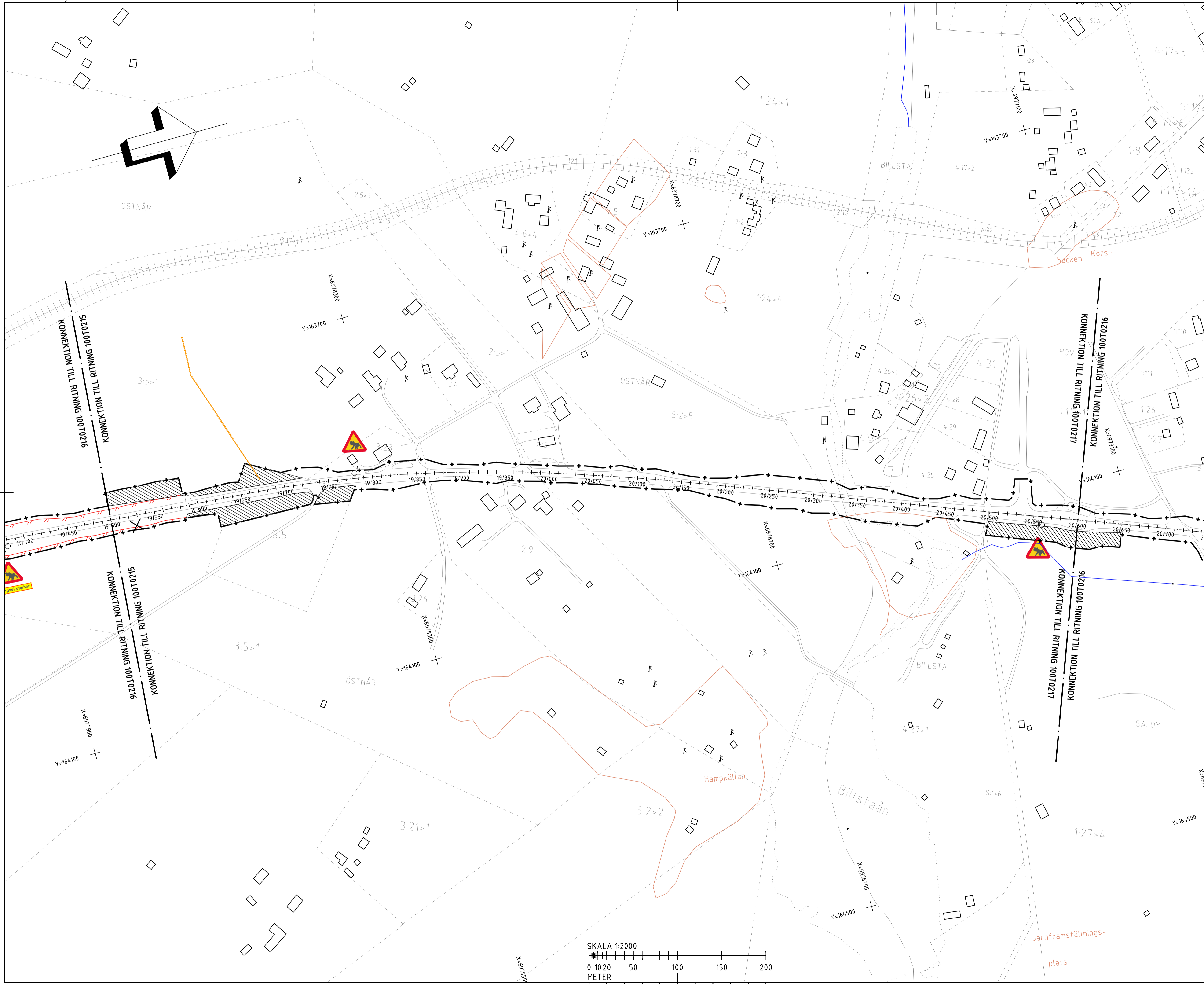
Plotfad: 2024-05-27 19:42:15 av David Malander
Sökväg: 0:\SUN\334820\06_Teknik_BH\TYRÉNS\100T0214.dwg



- KOORDINATSYSTEM**
 SYSTEM I PLAN: SWEREF 99 14 15
 SYSTEM I HÖJD: RH2000
- TECKENFÖRKLARING**
- ARBETSOMRÅDESGRÄNS
 - VILTSTÄNGSEL
 - STÖDMUR
 - HÖJD KRÖN, STÖDMUR 1,6 M HÖG
 - HÖJD, STÖDMUR 0 M HÖG
 - VÄGBANEKANT MED LÄNGDMÄTNING I METER
 - VÄGMÄRKE A19 (+ EV. T22 - TEXT ENLIGT FIGUR)
 - VÄGRÄCKE
 - OMRÅDE FÖR SIKTRÖJNING
 - STÄNGD ANSLUTNING
 - FASTIGHETSGRÄNS
 - TRAKTGRÄNS
 - FASTIGHETSBECKENNING
 - TRAKTNAMN
 - FORNMINNE
 - FORNMINNESAVGRÄNSNING
 - BIOTOPSKYDD
 - VATTENDRAG
 - BYGGNAD
 - JÄRNVÄG

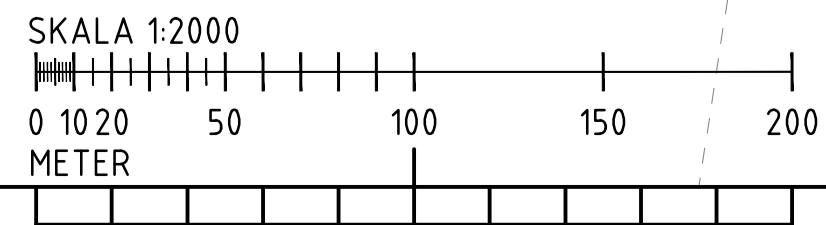


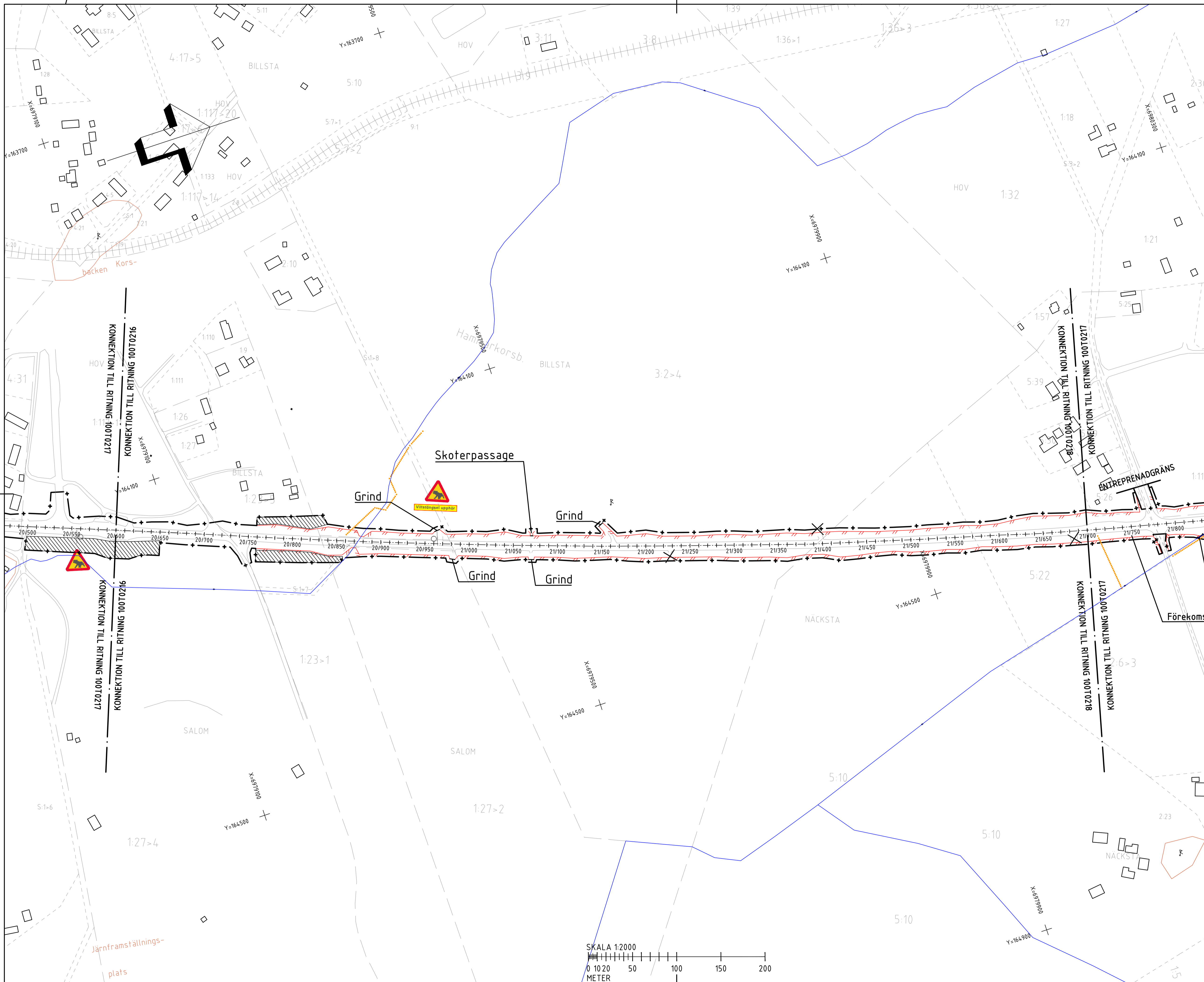
GRANSKNINGSSTATUS / SYFTE		GODKÄND	
HANDLINGSTYP		BYGGHANDLING	
DATUM	2024-04-30	LEVERANS / ÄNDRINGS-PM	
OBJEKT			
INLANDSSTRÅKET E45			
VILTÄTGÄRDER			
DELOMRÅDE / BANDEL			
E45 S LÄNSGRÄNS TILL BRUNFLO			
ANLÄGGNINGDEL			
GEMENSAMT			
OBJEKTNUMMER / KM	169329	KONSTRUKTIONNUMMER	
BESTÄLLARE	TRAFIKVERKET	LEVERANTÖR	TYRÉNS
SKAPAD AV	DAVID MALANDER	UPPRAGSNUMMER	334820
GODKÄND AV	DAVID MALANDER	AVDELNING	VÄG/MARK
RITNINGSTYP			
PLAN			
TEKNIKOMRÅDE / INNEHÅLL			
VÄGUTFORMNING OCH TRAFIK			
BESKRIVNING			
KM 18/400-19/500			
SKALA	1:2000	FORMAT	A1
RITNINGSNUMMER	100T0215	FÖRVALTNINGSNUMMER	
BLAD		NÄSTA BLAD	BET



- KOORDINATSYSTEM**
 SYSTEM I PLAN: SWEREF 99 14 15
 SYSTEM I HÖJD: RH2000
- TECKENFÖRKLARING**
- ARBETSOMRÅDESGRÄNS
 - VILTSTÄNGSEL
 - STÖDMUR
 - HÖJD KRÖN, STÖDMUR 1,6 M HÖG
 - HÖJD, STÖDMUR 0 M HÖG
 - VÄGBANOKANT MED LÄNGDMÄTNING I METER
 - VÄGMÄRKE A19 (+ EV. T22 - TEXT ENLIGT FIGUR)
 - VÄGRÄCKE
 - OMRÅDE FÖR SIKTRÖJNING
 - STÄNGD ANSLUTNING
 - FASTIGHETSGRÄNS
 - TRAKTGRÄNS
 - FASTIGHETSBETECKNING
 - TRAKTNAMN
 - FORNMINNE
 - FORNMINNESAVGRÄNSNING
 - BIOTOPSKYDD
 - VATTENDRAG
 - BYGGNAD
 - JÄRNVÄG

GRANSKNINGSSTATUS / SYFTE		GODKÄND	
HANDLINGSTYP		BYGGHANDLING	
DATUM	2024-04-30	LEVERANS / ÄNDRINGS-PM	
OBJEKT	INLANDSSTRÅKET E45 VILTÄTGÄRDER		
DELOMRÅDE / BANDEL	E45 S LÄNSGRÄNS TILL BRUNFLO		
ANLÄGGNINGSDJEL	GEMENSAMT		
OBJEKTNUMMER / KM	169329	KONSTRUKTIONNUMMER	
BESTÄLLARE	TRAFIKVERKET	LEVERANTÖR	TYRÉNS
SKAPAD AV	DAVID MALANDER	UPPRAGSNUMMER	334820
GODKÄND AV	DAVID MALANDER	AVDELNING	VÄG/MARK
RITNINGSTYP	PLAN		
TEKNIKOMRÅDE / INNEHÅLL	VÄGUTFORMNING OCH TRAFIK		
BESKRIVNING	KM 19/500-20/600		
SKALA	1:2000	FORMAT	A1
RITNINGSGRÄNS	100T0216	FÖRVALTNINGSNUMMER	
		BLAD	NÄSTA BLAD
		BET	

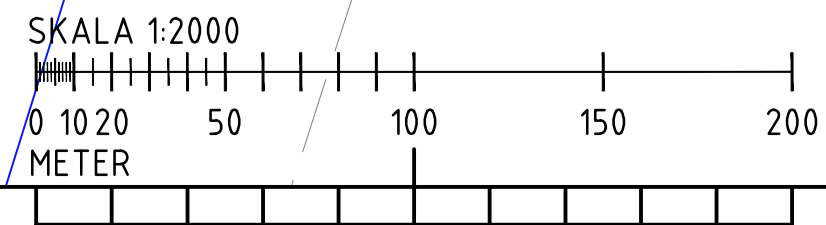




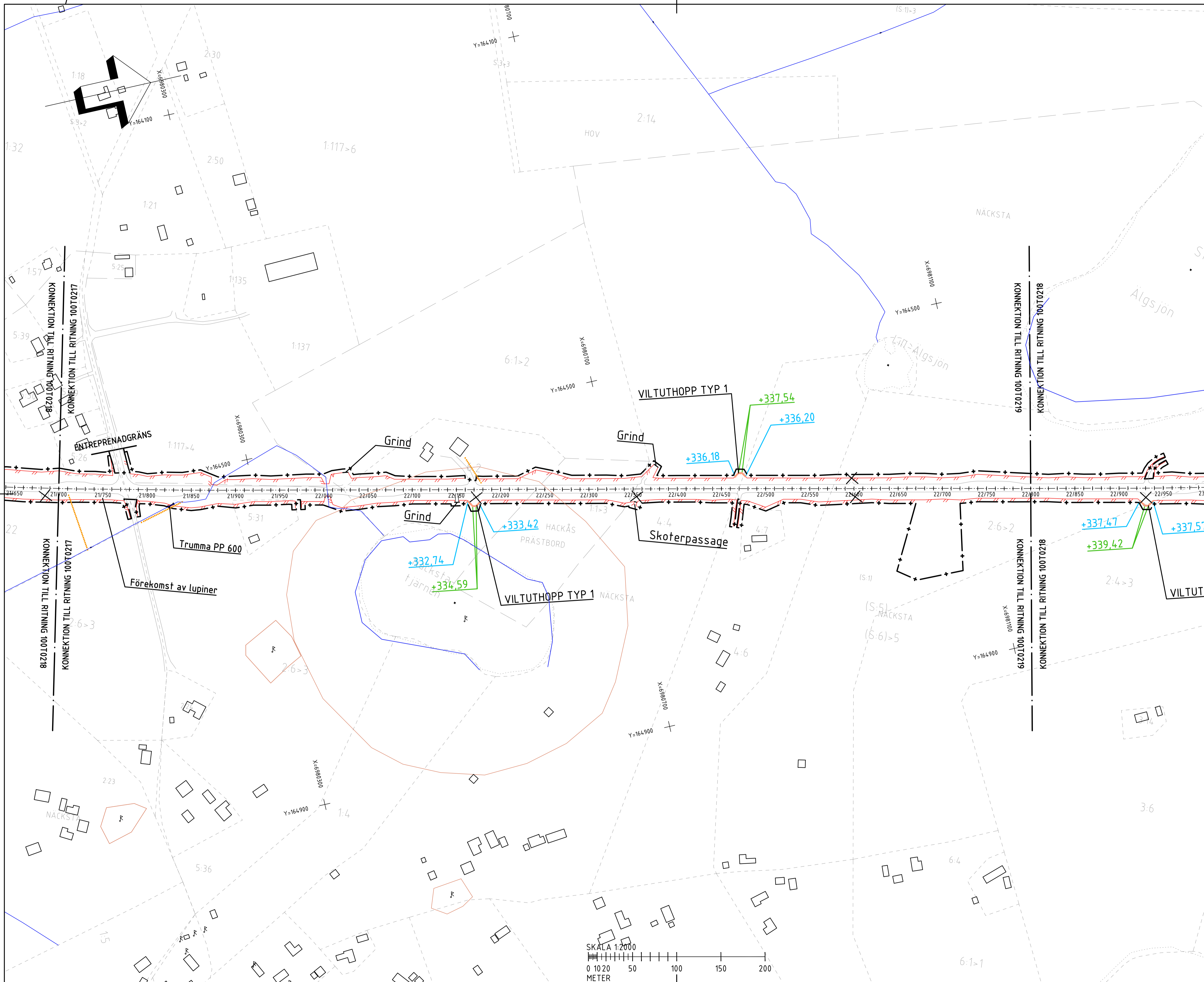
KOORDINATSYSTEM
SYSTEM I PLAN: SWEREF 99 14 15
SYSTEM I HÖJD: RH2000

TECKENFÖRKLARING

- ARBETSOMRÅDESGRÄNS
- VILTSTÄNGSEL
- STÖDMUR
- +322,66 HÖJD KRÖN, STÖDMUR 1,6 M HÖG
- +324,35 HÖJD, STÖDMUR 0 M HÖG
- VÄGBANEKANT MED LÄNGDMÄTNING I METER
- VÄGMÄRKE A19 (+ EV. T22 - TEXT ENLIGT FIGUR)
- VÄGRÄCKE
- OMRÅDE FÖR SIKTRÖJNING
- STÄNGD ANSLUTNING
- FASTIGHETSGRÄNS
- TRAKTGRÄNS
- 1:24 FASTIGHETSBECKENNING
- BJÄRME TRAKTNAMN
- FORNMINNE
- FORNMINNESAVGRÄNSNING
- BIOTOPSKYDD
- VATTENDRAG
- BYGGNAD
- JÄRNVÄG

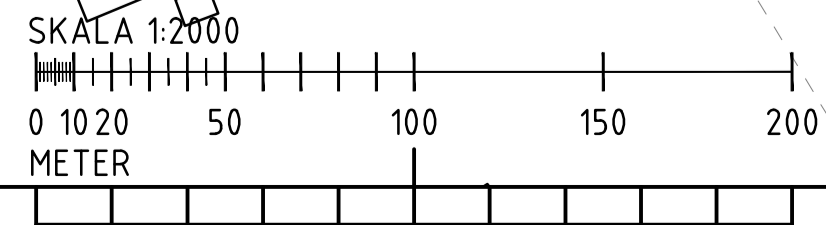


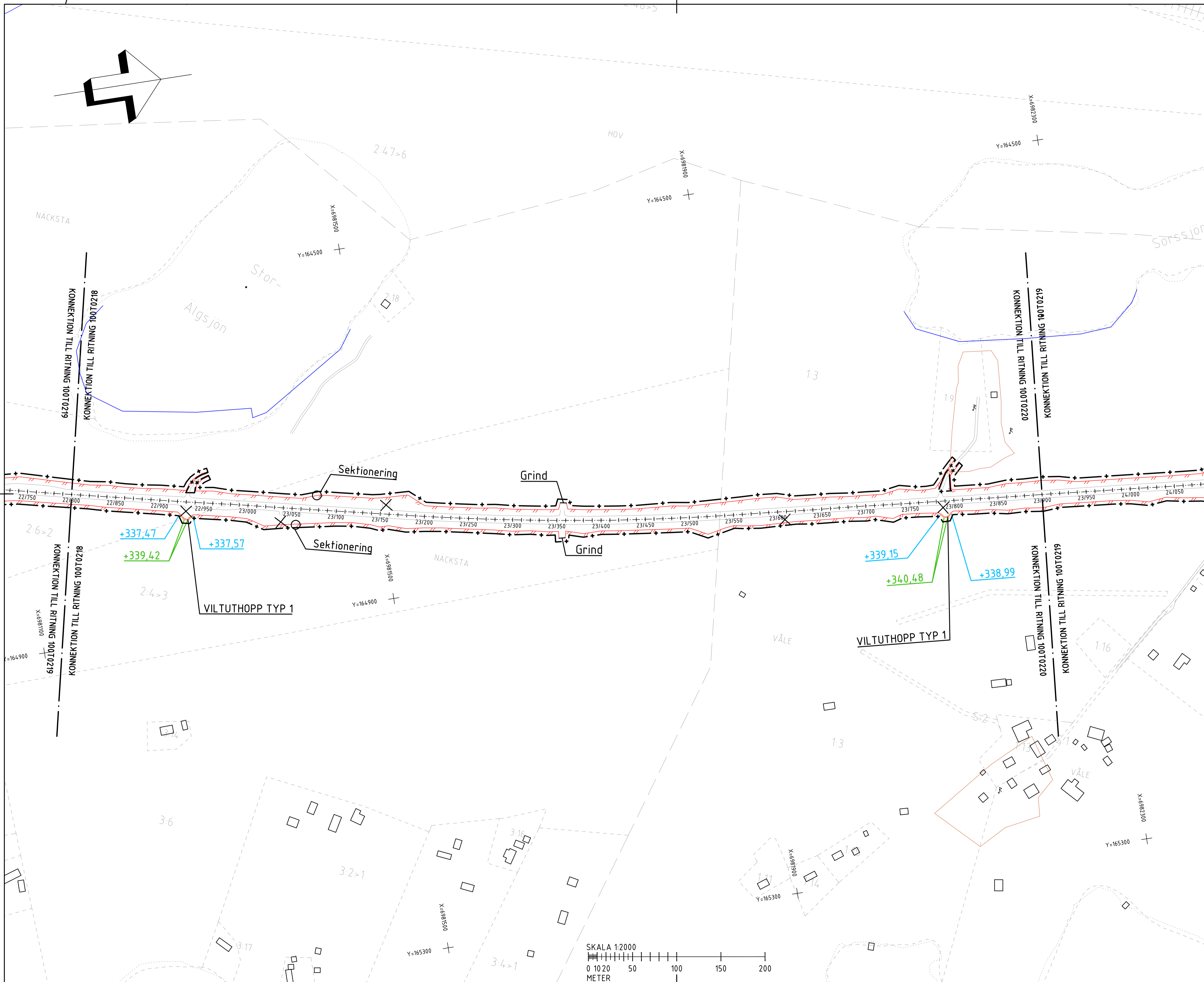
GRANSKNINGSSTATUS / SYFTE		GODKÄND	
HANDLINGSTYP		BYGGHANDLING	
DATUM	2024-04-30	LEVERANS / ÄNDRINGS-PM	
OBJEKT	INLANDSSTRÅKET E45 VILTÄTGÄRDER		
DELOMRÅDE / BANDEL	E45 S LÄNSGRÄNS TILL BRUNFLO		
ANLÄGGNINGSDJEL	GEMENSAMT		
OBJEKTNUMMER / KM	169329	KONSTRUKTIONNUMMER	
BESTÄLLARE	TRAFIKVERKET	LEVERANTÖR	TYRÉNS
SKAPAD AV	DAVID MALANDER	UPPRAGSNUMMER	334820
GODKÄND AV	DAVID MALANDER	AVDELNING	VÄG/MARK
RITNINGSTYP	PLAN		
TEKNIKOMRÅDE / INNEHÅLL	VÄGUTFORMNING OCH TRAFIK		
BESKRIVNING	KM 20/600-21/700		
SKALA	1:2000	FORMAT	A1
RITNINGSNUMMER	100T0217	FÖRVALTNINGSNUMMER	
		BLAD	NÄSTA BLAD BET



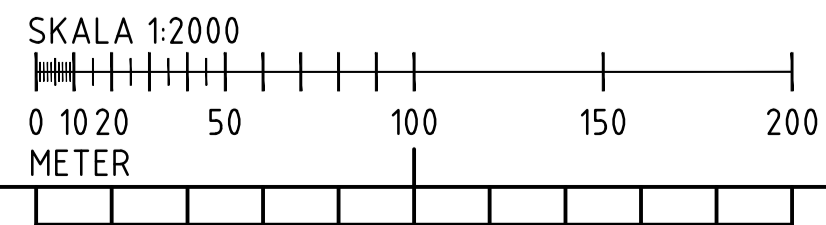
- KOORDINATSYSTEM**
 SYSTEM I PLAN: SWEREF 99 14 15
 SYSTEM I HÖJD: RH2000
- TECKENFÖRKLARING**
- ARBETSOMRÅDESGRÄNS
 - VILTSTÄNGSEL
 - STÖDMUR
 - +322,66 HÖJD KRÖN, STÖDMUR 1,6 M HÖG
 - +324,35 HÖJD, STÖDMUR 0 M HÖG
 - VÄGBANEKANT MED LÄNGDMÄTNING I METER
 - VÄGMÄRKE A19 (+ EV. T22 - TEXT ENLIGT FIGUR)
 - VÄGRÄCKE
 - OMRÅDE FÖR SIKTRÖJNING
 - STÄNGD ANSLUTNING
 - FASTIGHETSGRÄNS
 - TRAKTGRÄNS
 - 1:24 FASTIGHETSBECKENNING
 - BJÄRME TRAKTNAMN
 - FORNMINNE
 - FORNMINNESAVGRÄNSNING
 - BIOTOPSKYDD
 - VATTENDRAG
 - BYGGNAD
 - JÄRNVÄG

GRANSKNINGSSTATUS / SYFTE		GODKÄND	
HANDLINGSTYP		BYGGHANDLING	
DATUM	2024-04-30	LEVERANS / ÄNDRINGS-PM	
OBJEKT	INLANDSSTRÅKET E45 VILTÄTGÄRDER		
DELOMRÅDE / BANDEL	E45 S LÄNSGRÄNS TILL BRUNFLO		
ANLÄGGNINGSDJEL	GEMENSAMT		
OBJEKTNUMMER / KM	169329	KONSTRUKTIONNUMMER	
BESTÄLLARE	TRAFIKVERKET	LEVERANTÖR	TYRÉNS
SKAPAD AV	DAVID MALANDER	UPPDRAGSNUMMER	334820
GODKÄND AV	DAVID MALANDER	AVDELNING	VÄG/MARK
RITNINGSTYP	PLAN		
TEKNIKOMRÅDE / INNEHÅLL	VÄGUTFORMNING OCH TRAFIK		
BESKRIVNING	KM 21700-22/800		
SKALA	1:2000	FORMAT	A1
RITNINGSLINJER	100T0218	FÖRVALTNINGSNUMMER	
		BLAD	NÄSTA BLAD BET



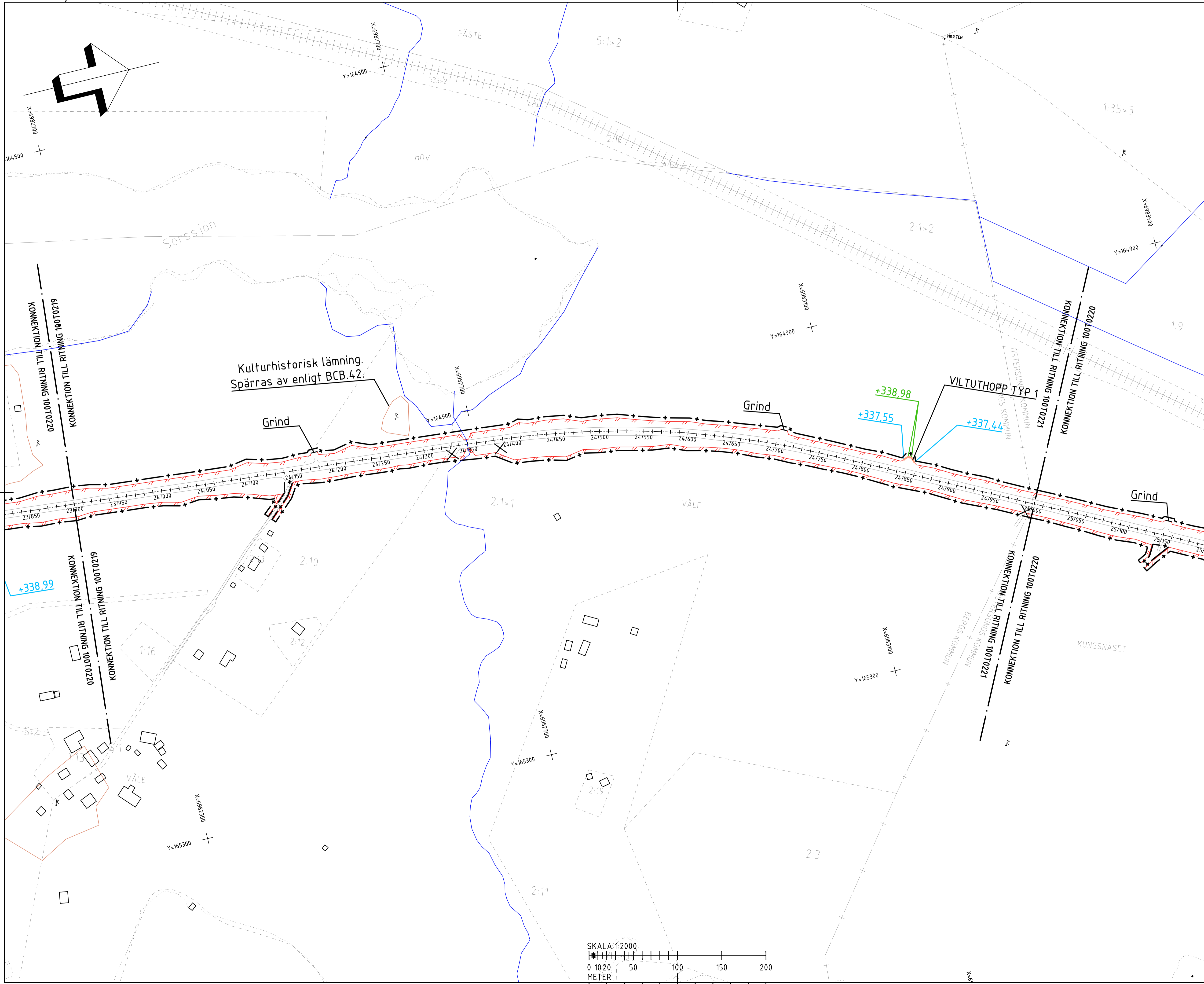


- KOORDINATSYSTEM**
 SYSTEM I PLAN: SWEREF 99 14 15
 SYSTEM I HÖJD: RH2000
- TECKENFÖRKLARING**
- +— ARBETSOMRÅDESGRÄNS
 - VILTSTÄNGSEL
 - STÖDMUR
 - +322,66 HÖJD KRÖN, STÖDMUR 1,6 M HÖG
 - +324,35 HÖJD, STÖDMUR 0 M HÖG
 - 0/300 VÄGBANEMÅTT MED LÄNGDMÅTTNING I METER
 - VÄGMÄRKE A19 (+ EV. T22 - TEXT ENLIGT FIGUR)
 - VÄGRÄCKE
 - ▨ OMRÅDE FÖR SIKTRÖJNING
 - × STÄNGD ANSLUTNING
 - - - FASTIGHETSGRÄNS
 - - - TRAKTGRÄNS
 - 1:24 FASTIGHETSBECKENNING
 - BJÄRME TRAKTNAMN
 - ⌘ FORNMINNE
 - FORNMINNESAVGRÄNSNING
 - ⋯ BIOTOPSKYDD
 - VATTENDRAG
 - BYGGNAD
 - ||||| JÄRNVÄG



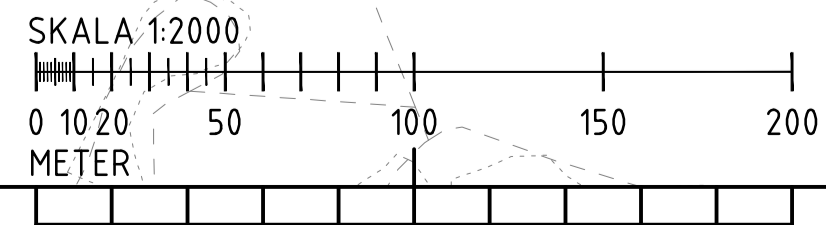
GRANSKNINGSSTATUS / SYFTE		GODKÄND	
HANDLINGSTYP		BYGGHANDLING	
DATUM	2024-04-30	LEVERANS / ÄNDRINGS-PM	
OBJEKT			
INLANDSSTRÅKET E45			
VILTÄTGÄRDER			
DELOMRÅDE / BANDEL			
E45 S LÄNSGRÄNS TILL BRUNFLO			
ANLÄGGNINGSDI			
GEMENSAMT			
OBJEKTNUMMER / KM	169329	KONSTRUKTIONNUMMER	
BESTÄLLARE	TRAFIKVERKET	LEVERANTÖR	TYRÉNS
SKAPAD AV	DAVID MALANDER	UPPRAGSNUMMER	334820
GODKÄND AV	DAVID MALANDER	AVDELNING	VÄG/MARK
RITNINGSTYP			
PLAN			
TEKNIKOMRÅDE / INNEHÅLL			
VÄGUTFORMNING OCH TRAFIK			
BESKRIVNING			
KM 22/800-23/900			
SKALA	1:2000	FORMAT	A1
RITNINGSLINJER	100T0219	FÖRVALTNINGSNUMMER	
BLAD		NÄSTA BLAD	BET

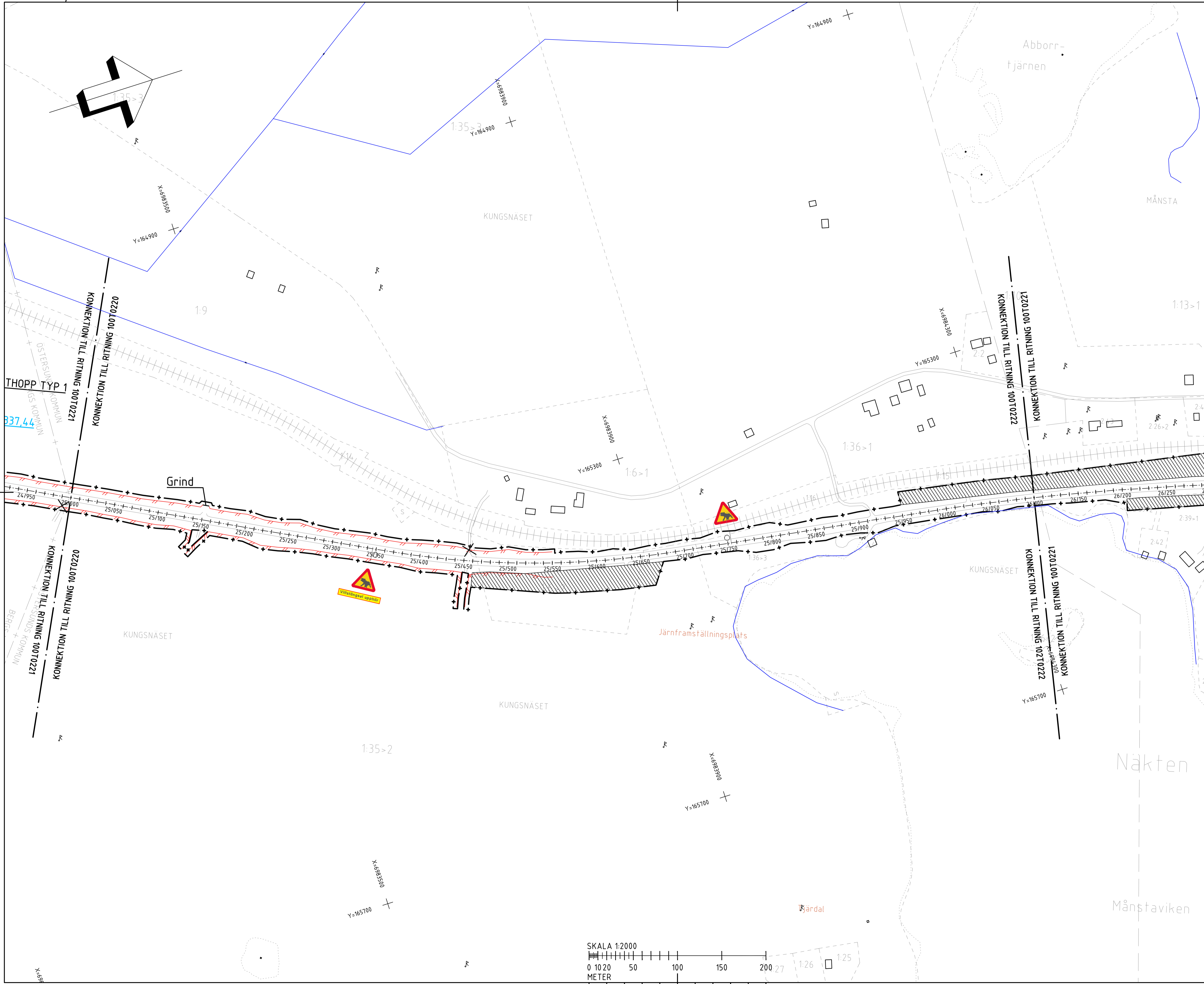
Plottad: 2024-05-27 19:45:35 av: David Malander
 Sökväg: O:\SUN\334820\06_Teknik_BH\1\100T0219.dwg



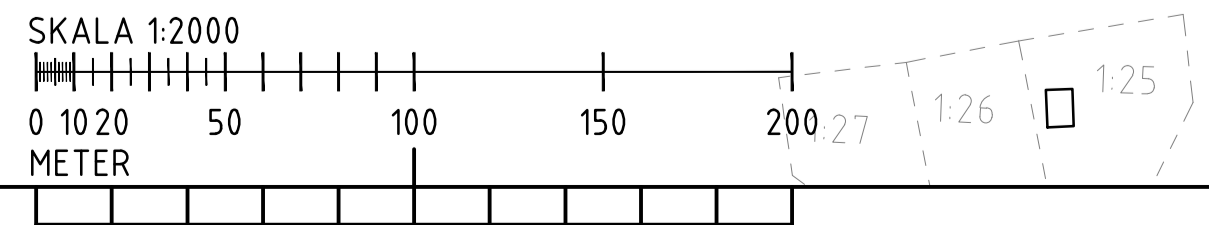
- KOORDINATSYSTEM**
 SYSTEM I PLAN: SWEREF 99 14 15
 SYSTEM I HÖJD: RH2000
- TECKENFÖRKLARING**
- ARBETSOMRÅDESGRÄNS
 - VILTSTÄNGSEL
 - STÖDMUR
 - +322,66 HÖJD KRÖN, STÖDMUR 1,6 M HÖG
 - +324,35 HÖJD, STÖDMUR 0 M HÖG
 - VÄGBANOKANT MED LÄNGDMÄTNING I METER
 - VÄGMÄRKE A19 (+ EV. T22 - TEXT ENLIGT FIGUR)
 - VÄGRÄCKE
 - OMRÅDE FÖR SIKTRÖJNING
 - STÄNGD ANSLUTNING
 - FASTIGHETSGRÄNS
 - TRAKTGRÄNS
 - 1:24 FASTIGHETS BETECKNING
 - BJÄRME TRAKTNAMN
 - FORNMINNE
 - FORNMINNESAVGRÄNSNING
 - BIOTOPSKYDD
 - VATTENDRAG
 - BYGGNAD
 - JÄRNVÄG

GRANSKNINGSSTATUS / SYFTE		GODKÄND	
HANDLINGSTYP		BYGGHANDLING	
DATUM	2024-04-30	LEVERANS / ÄNDRINGS-PM	
OBJEKT	INLANDSSTRÅKET E45 VILTÄTGÄRDER		
DELOMRÅDE / BANDEL	E45 S LÄNSGRÄNS TILL BRUNFLO		
ANLÄGGNINGSDJEL	GEMENSAMT		
OBJEKTNUMMER / KM	169329	KONSTRUKTIONSNUMMER	
BESTÄLLARE	TRAFIKVERKET	LEVERANTÖR	TYRÉNS
SKAPAD AV	DAVID MALANDER	UPPDRAGSNUMMER	334820
GODKÄND AV	DAVID MALANDER	AVDELNING	VÄG/MARK
RITNINGSTYP	PLAN		
TEKNIKOMRÅDE / INNEHÅLL	VÄGUTFORMNING OCH TRAFIK		
BESKRIVNING	KM 23/900-25/000		
SKALA	1:2000	FORMAT	A1
RITNINGSNUMMER	100T0220	FÖRVALTNINGSNUMMER	
		BLAD	NÄSTA BLAD
		BET	

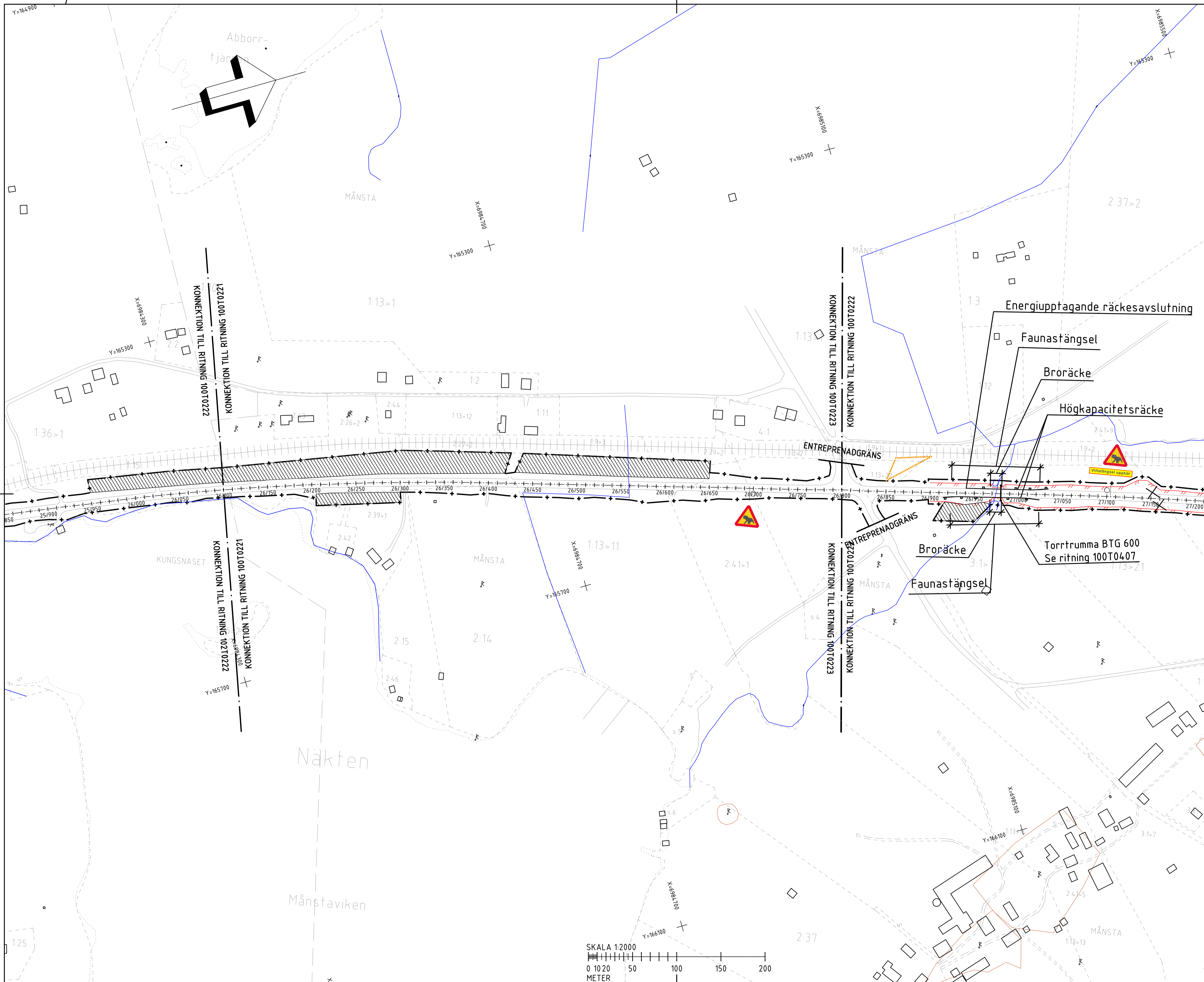




- KOORDINATSYSTEM**
 SYSTEM I PLAN: SWEREF 99 14 15
 SYSTEM I HÖJD: RH2000
- TECKENFÖRKLARING**
- ARBETSOMRÅDESGRÄNS
 - VILTSTÄNGSEL
 - STÖDMUR
 - HÖJD KRÖN, STÖDMUR 1,6 M HÖG
 - HÖJD, STÖDMUR 0 M HÖG
 - VÄGBANEKANT MED LÄNGDMÄTNING I METER
 - VÄGMÄRKE A19 (+ EV. T22 - TEXT ENLIGT FIGUR)
 - VÄGRÄCKE
 - OMRÅDE FÖR SIKTRÖJNING
 - STÄNGD ANSLUTNING
 - FASTIGHETSGRÄNS
 - TRAKTGRÄNS
 - FASTIGHETSBETECKNING
 - TRAKTNAMN
 - FORNMINNE
 - FORNMINNESAVGRÄNSNING
 - BIOTOPSKYDD
 - VATTENDRAG
 - BYGGNAD
 - JÄRNVÄG



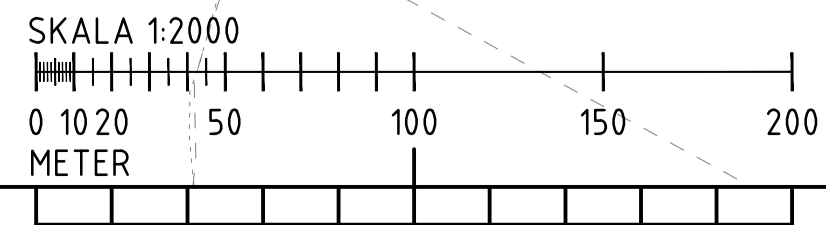
GRANSKNINGSSTATUS / SYFTE		GODKÄND	
HANDLINGSTYP		BYGGHANDLING	
DATUM	2024-04-30	LEVERANS / ÄNDRINGS-PM	
OBJEKT	INLANDSSTRÅKET E45 VILTÄTGÄRDER		
DELOMRÅDE / BANDEL	E45 S LÄNSGRÄNS TILL BRUNFLO		
ANLÄGGNINGSDJEL	GEMENSAMT		
OBJEKTNUMMER / KM	169329	KONSTRUKTIONSNUMMER	
BESTÄLLARE	TRAFIKVERKET	LEVERANTÖR	TYRÉNS
SKAPAD AV	DAVID MALANDER	UPPRAGSNUMMER	334820
GODKÄND AV	DAVID MALANDER	AVDELNING	VÄG/MARK
RITNINGSTYP	PLAN		
TEKNIKOMRÅDE / INNEHÅLL	VÄGUTFORMNING OCH TRAFIK		
BESKRIVNING	KM 25/000-26/100		
SKALA	1:2000	FORMAT	A1
RITNINGSNUMMER	100T0221	FÖRVALTNINGSNUMMER	
		BLAD	NÄSTA BLAD
		BET	



KOORDINATSYSTEM
 SYSTEM I PLAN: SWEREF 99 14 15
 SYSTEM I HÖJD: RH2000

TECKENFÖRKLARING

- ARBETSOMRÅDESGRÄNS
- VILTSTÄNGSEL
- STÖDMUR
- HÖJD KRÖN, STÖDMUR 1,6 M HÖG
- HÖJD, STÖDMUR 0 M HÖG
- VÄGBANERANT MED LÄNGDMÄTNING I METER
- VÄGMÄRKE A19 (+ EV. T22 - TEXT ENLIGT FIGUR)
- VÄGRÄCKE
- OMRÅDE FÖR SIKTRÖJNING
- STÄNGD ANSLUTNING
- FASTIGHETSGRÄNS
- TRAKTGRÄNS
- 1:24 FASTIGHETSBEDECKNING
- BJÄRME TRAKTNAMN
- FORNMINNE
- FORNMINNESAVGRÄNSNING
- BIOTOPSKYDD
- VATTENDRAG
- BYGGNAD
- JÄRNVÄG



GRANSKNINGSSTATUS / SYFTE		GODKÄND	
HANDLINGSTYP		BYGGHANDLING	
DATUM	2024-04-30	LEVERANS / ÄNDRINGS-PM	
OBJEKT	INLANDSSTRÅKET E45 VILTÄTGÄRDER		
DELOMRÅDE / BANDEL	E45 S LÄNSGRÄNS TILL BRUNFLO		
ANLÄGGNINGSDJEL	GEMENSAMT		
OBJEKTNUMMER / KM	169329	KONSTRUKTIONSNUMMER	
BESTÄLLARE	TRAFIKVERKET	LEVERANTÖR	TYRÉNS
SKAPAD AV	DAVID MALANDER	UPPDRAGSNUMMER	334820
GODKÄND AV	DAVID MALANDER	AVDELNING	VÄG/MARK
RITNINGSTYP	PLAN		
TEKNIKOMRÅDE / INNEHÅLL	VÄGUTFORMNING OCH TRAFIK		
BESKRIVNING	KM 26/100-26/800		
SKALA	1:2000	FORMAT	A1
RITNINGSNUMMER	100T0222	FÖRVALTNINGSNUMMER	
		BLAD	NÄSTA BLAD
		BET	