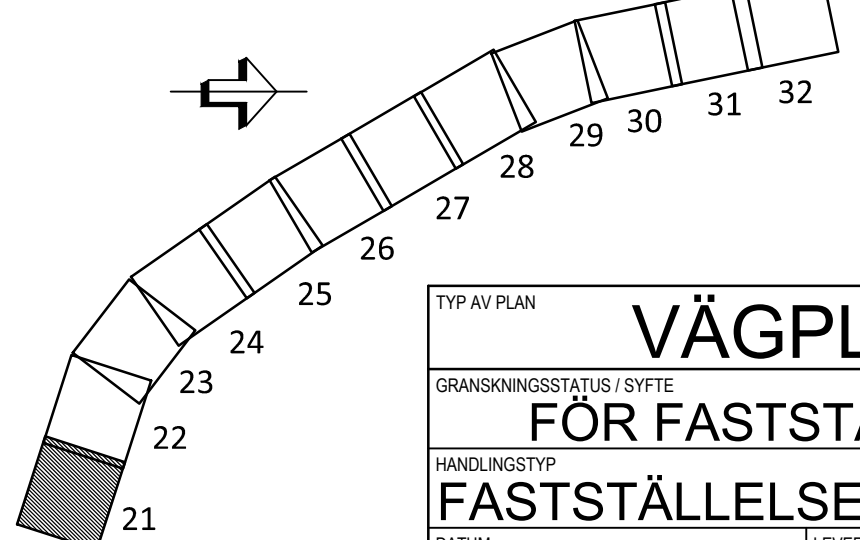
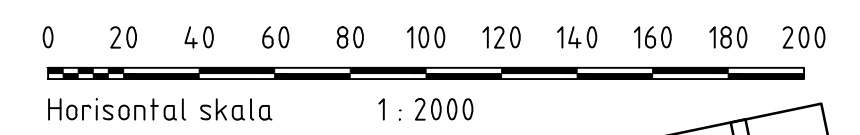
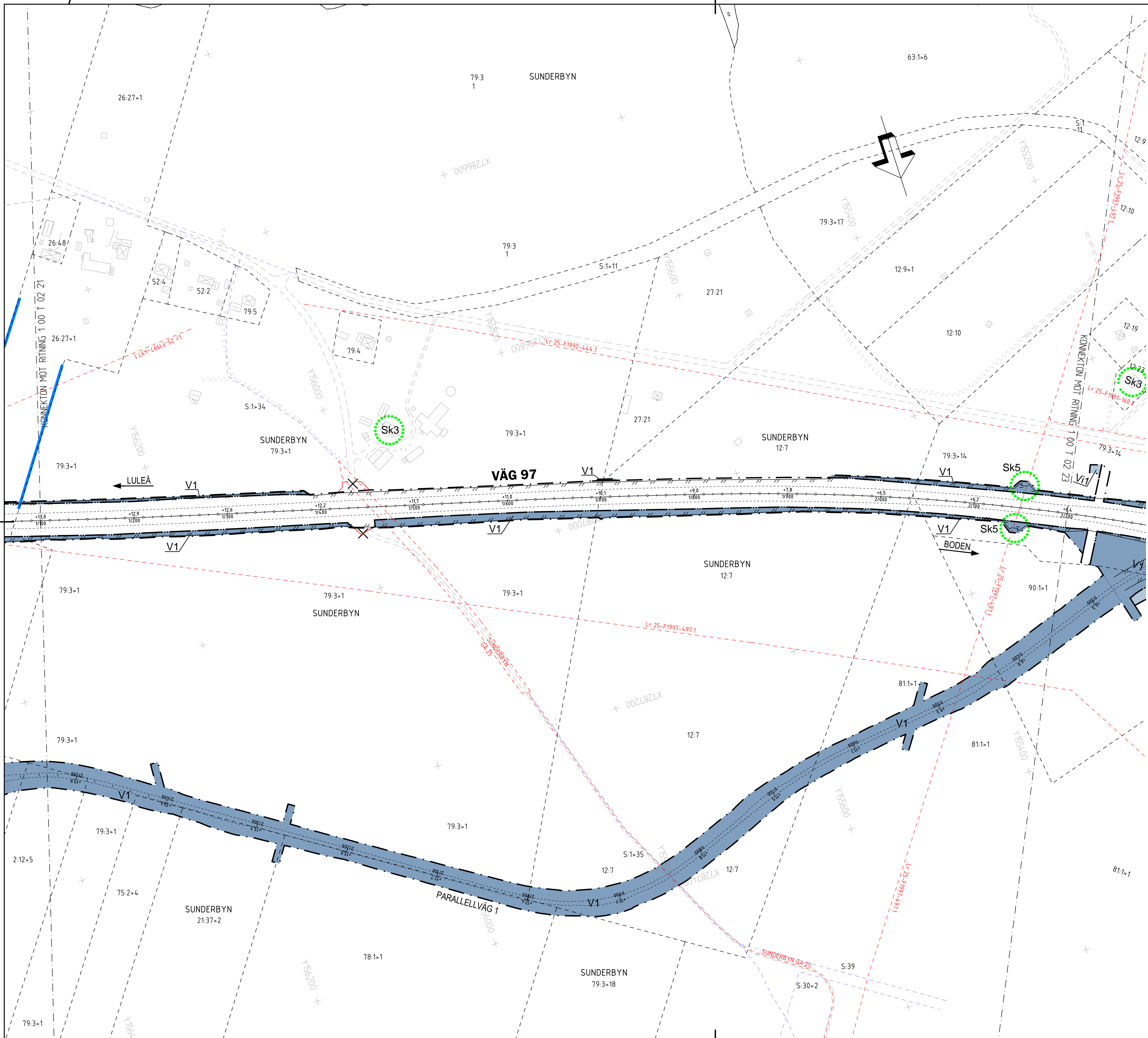


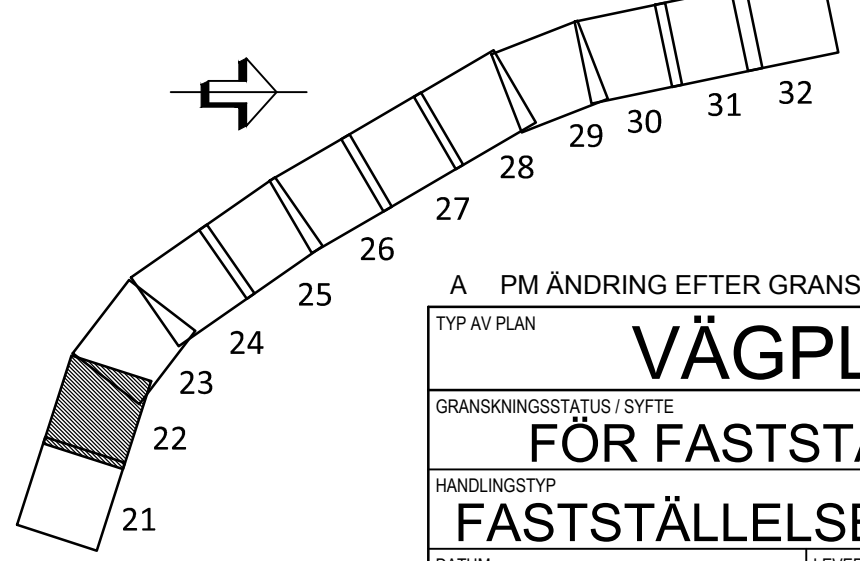
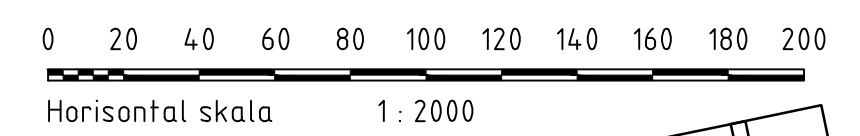
- ### TECKENFÖRKLARING
- #### MARKANSPRÅK
- GRÄNS FÖR VÄGOMRÅDE
 - AVGRÄNSNING MELLAN OLIKA TYPER AV MARKANSPRÅK
 - V** NYTT VÄGOMRÅDE MED VÄGRÄTT
 - Vi** NYTT VÄGOMRÅDE MED INSKRÄNKT VÄGRÄTT
 - V1 - VÄGOMRÅDE MED VÄGRÄTT
 - Vi1 - VÄGOMRÅDE MED INSKRÄNKT VÄGRÄTT, FÖR UNDERHÅLL AV DIKEN
- #### VERKSAMHETER/ÅTGÄRDER SOM UNDANTAS FRÅN FÖRBUD ENLIGT MILJÖBALKEN
- UNDANTAGEN GÄLLER HELA PLANEN
- FÖRBUDEN I 7:11 ZST. MB GÄLLER INTE FÖR BYGGANDE AV ALLMÄN VÄG
 - FÖRBUDEN I 7:15 MB GÄLLER INTE BYGGANDE AV ALLMÄN VÄG
 - SKYLDIGHETEN ATT GÖRA ANMÄLAN FÖR SAMRÅD ENLIGT 12:6 MB GÄLLER INTE FÖR DE VERKSAMHETER OCH ÅTGÄRDER SOM BEHÖVS FÖR ATT BYGGA VÄGEN OCH SOM FASTSTÄLLS OCH INGÅR I VÄGOMRÅDE FÖR ALLMÄN VÄG ELLER OMRÅDE FÖR TILFÄLLIG NYTTJÄNDERÄTT.
- #### SKYDDSÅTGÄRDER OCH FÖRSIKTIGHETSÅTGÄRDER
- MARKERING ELLER AVGRÄNSNING AV SKYDDSÅTGÄRDER OCH FÖRSIKTIGHETSÅTGÄRDER
 - ALLA TRUMMOR SKA KONSTRUERAS SÅ ATT DE INTE UTGÖR VANDRINGSHINDER.
 - SK2 - BULLERSKYDDSVALL, HÖJD 3,0 M ÖVER VÄG 97
 - SK3 - ERBJUDANDE OM BULLERSKYDDSÅTGÄRDER UTANFÖR VÄGOMRÅDE I FORM AV FASAD/FÖNSTERÅTGÄRD OCH/ELLER LOKALT SKYDD VID UTEPLATS. ERBJUDANDET GÄLLER OM NÄRMARE UNDERSÖKNINGAR VISAR ATT ÅTGÄRD ERFORDRAS FÖR ATT RIKTVÄRDEN I INOMHUS SAMT UTOMHUS VID UTEPLATS INTE SKA ÖVERSKRIDAS. VID TILLÄMPNINGEN SKA HÄNSYN TAS TILL VAD SOM ÄR TEKNISKT MÖJLIGT OCH EKONOMISKT RIMLIGT.
 - SK5 - VILTUTHOPP
- #### ÅTGÄRDER SOM UNDANTAS FRÅN KRAV PÅ BYGGLOV
- UNDANTAGEN GÄLLER HELA PLANEN
- BYGGLOV KRÄVS INTE FÖR BULLERSKYDDSPÅNK
- #### ÖVRIGA BETECKNINGAR PÅ PLANKARTAN
- NY VÄG, MITTRÄCKE, VÄGBANEKANTER MED HÖJDSÄTTNING OCH LÄNGDMÄTNING
 - NY VÄG, VÄGBANEKANTER MED HÖJDSÄTTNING OCH LÄNGDMÄTNING
 - BEFINTLIG VÄG
 - NYTT VILTSTÄNGSEL
 - BIOTOPSKYDDADE DIKEN
 - TRAKTGRÄNS
 - FASTIGHETSGRÄNS
 - LEDNINGSRÄTT, GEMENSAMHETSANLÄGGNING, SERVITUT
 - SAMFÄLLIGHET/SCHABLONISERAD



VÄGPLAN	
FÖR FASTSTÄLLELSE	
FASTSTÄLLELSEHANDLING	
GRÄNSNINGSSÄTTNING / SYFTE	LEVERANS / ÄNDRINGS-PM
HANDLINGSTYP	
DATUM	2016-10-04
OBJEKT	OMBYGGNAD AV VÄG 97
DELOMRÅDE / BANDEL	
S SUNDERBYN - SÄVAST	
ANLÄGGNINGSDIAGRAM	
GEMENSAMT	
OBJEKTNUMMER / KM	KONSTRUKTIONNUMMER
881084	
BESTÄLLARE	LEVERANTÖR
TRAFIKVERKET	SWECO
SKAPAD AV	UPPRAGSNUMMER
PATRIK WAARA	2474258
GODKÄND AV	AVDELNING
MAGNUS HELLBERG	CIVIL
RITNINGSTYP	
PLANKARTA	
TEKNIKOMRÅDE / INNEHÅLL	
VÄGUTFORMNING OCH TRAFIK	
BESKRIVNING	
VÄG 97, KM 0/000-1/100	
SKALA	FORMAT
1:2000	A1
RITNINGNUMMER	FÖRVALTNINGSNUMMER
1 00 T 02 21	
BLAD	NÄSTA BLAD
	BET

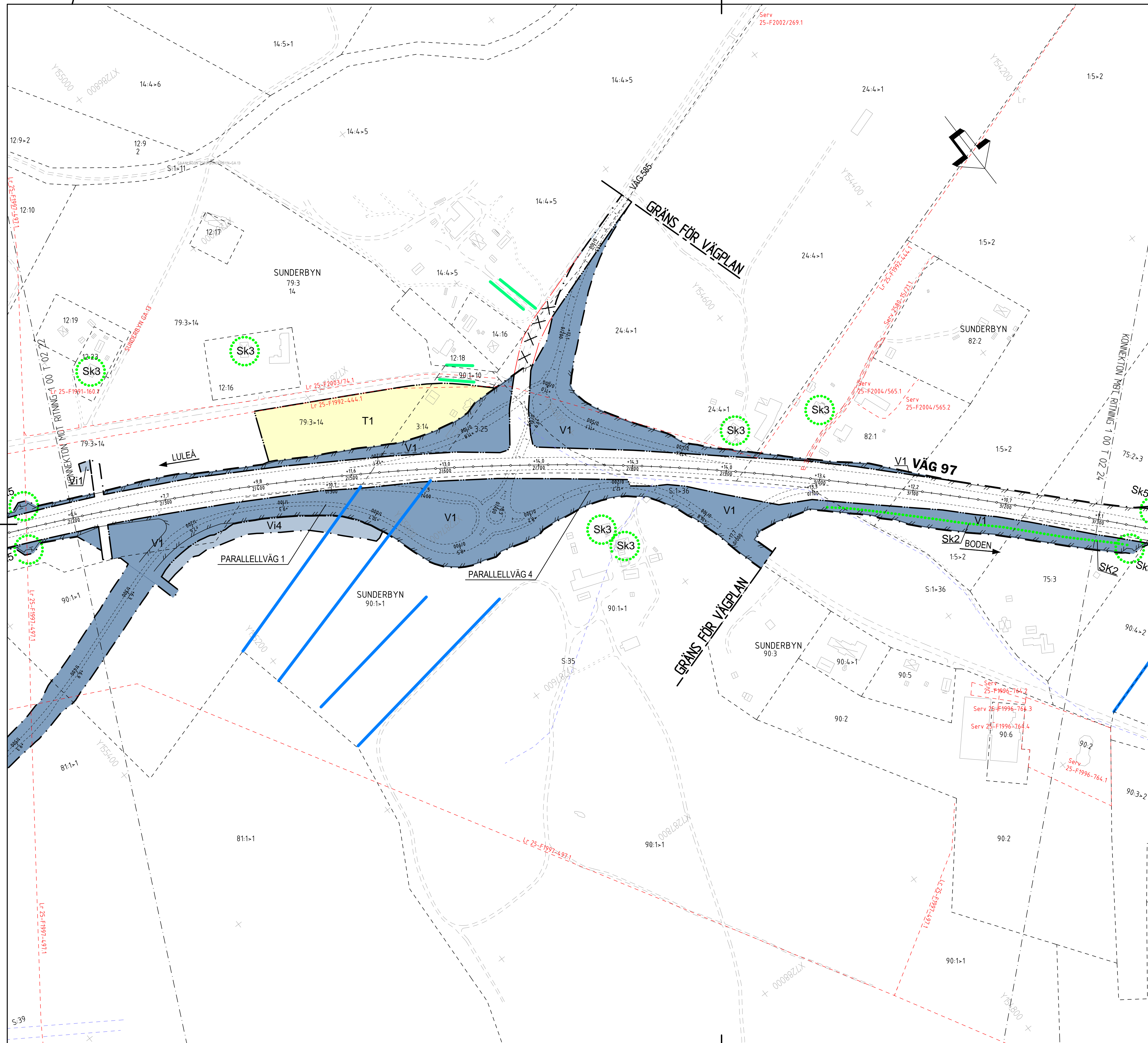


- TECKENFÖRKLARING**
- MARKANSPRÅK**
- GRÄNS FÖR VÄGOMRÅDE
 - AVGRÄNSNING MELLAN OLIKA TYPER AV MARKANSPRÅK
 - V** NYTT VÄGOMRÅDE MED VÄGRÄTT
 - Vi** NYTT VÄGOMRÅDE MED INSKRÄNKT VÄGRÄTT
 - V1 - VÄGOMRÅDE MED VÄGRÄTT
 - V1i - VÄGOMRÅDE MED INSKRÄNKT VÄGRÄTT, FÖR UNDERHÅLL AV DIKEN
- VERKSAMHETER/ÅTGÄRDER SOM UNDANTAS FRÅN FÖRBUD ENLIGT MILJÖBALKEN**
- UNDANTAGEN GÄLLER HELA PLANEN
- FÖRBUDEN I 7:11 2ST. MB GÄLLER INTE FÖR BYGGANDE AV ALLMÄN VÄG
 - FÖRBUDEN I 7:15 MB GÄLLER INTE BYGGANDE AV ALLMÄN VÄG
 - SKYLDIGHETEN ATT GÖRA ANMÄLAN FÖR SAMRÅD ENLIGT 12:6 MB GÄLLER INTE FÖR DE VERKSAMHETER OCH ÅTGÄRDER SOM BEHÖVS FÖR ATT BYGGA VÄGEN OCH SOM FASTSTÄLLS OCH INGÅR I VÄGOMRÅDE FÖR ALLMÄN VÄG ELLER OMRÅDE FÖR TILFÄLLIG NYTTJÄNDERÄTT.
- SKYDDSÅTGÄRDER OCH FÖRSIKTIGHETSMÅTT**
- MARKERING ELLER AVGRÄNSNING AV SKYDDSÅTGÄRDER OCH FÖRSIKTIGHETSMÅTT
- ALLA TRUMMOR SKA KONSTRUERAS SÅ ATT DE INTE UTGÖR VANDRINGSHINDER.
- SK3 - ERBJUDANDE OM BULLERSKYDDSÅTGÄRDER UTANFÖR VÄGOMRÅDE I FORM AV FASAD/FÖNSTERÅTGÄRD OCH/ELLER LOKALT SKYDD VID UTEPLATS. ERBJUDANDET GÄLLER OM NÄRMARE UNDERSÖKNINGAR VISAR ATT ÅTGÄRD ERFORDRAS FÖR ATT RIKTVÄRDEN I INOMHUS SAMT UTOMHUS VID UTEPLATS INTE SKA ÖVERSKRIDAS. VID TILLÄMPNINGEN SKA HÄNSYN TAS TILL VAD SOM ÄR TEKNISKT MÖJLIGT OCH EKONOMISKT RIMLIGT.
- SK5 - VILTUTHOPP
- ÅTGÄRDER SOM UNDANTAS FRÅN KRAV PÅ BYGGLOV**
- UNDANTAGEN GÄLLER HELA PLANEN
- BYGGLOV KRÄVS INTE FÖR BULLERSKYDDSPÅNK
- SÄRSKILDA BESLUT SOM TAS I SAMBAND MED FASTÄLLELSE AV VÄGPLAN**
- ✕ INDRAGNING AV VÄG ELLER OMRÅDE FRÅN ALLMÄNT UNDERHÅLL
- ÖVRIGA BETECKNINGAR PÅ PLANKARTAN**
- NY VÄG, MITTRÄCKE, VÄGBANEKANTER MED HÖJSÄTTNING OCH LÄNGDMÄTNING
 - NY VÄG, VÄGBANEKANTER MED HÖJSÄTTNING OCH LÄNGDMÄTNING
 - BEFINTLIG VÄG
 - BEFINTLIGT VÄGOMRÅDE
 - NYTT VILTSTANGSEL
 - FASTIGHETSGRÄNS
 - LEDNINGSRÄTT, GEMENSAMHETSANLÄGGNING, SERVICITUT
 - SAMFÄLLIGHET SCHABLONSERAD



A PM ÄNDRING EFTER GRANSKNING MGHG 160616		
TYP AV PLAN		
VÄGPLAN		
GRANSKNINGSSTATUS / SYFTE		
FÖR FASTSTÄLLELSE		
HANDLINGSTYP		
FASTSTÄLLELSEHANDLING		
DATUM	LEVERANS / ÄNDRINGS-PM	
2016-10-04		
OBJEKT		
OMBYGGNAG AV VÄG 97		
DELOMRÅDE / BANDEL		
S SUNDERBYN - SÄVAST		
ANLÄGGNINGSDEL		
GEMENSAMT		
OBJEKTNUMMER / KM	KONSTRUKTIONNUMMER	
881084		
BESTÄLLARE	LEVERANTÖR	
TRAFIKVERKET	SWECO	
SKAPAD AV	UPPRAGSNUMMER	
PATRIK WAARA	2474258	
GODKÄND AV	AVDELNING	
MAGNUS HELLBERG	CIVIL	
RITNINGSTYP		
PLANKARTA		
TEKNIKOMRÅDE / INNEHÅLL		
VÄGUTFORMNING OCH TRAFIK		
BESKRIVNING		
VÄG 97, KM 1/100-2/200		
SKALA	FORMAT	FÖRVALTNINGSNUMMER
1:2000	A1	
RITNINGNUMMER	BLAD	NÄSTA BLAD
1 00 T 02 22		BET

FL_P\2017\201708\000\VE_ARBETSMALET\CD\VEGANFASTSTALLELSEHANDLING\001\002222.DWG PLÖTTAD: 2016-09-30 11:31 AV ANVÄNDARE: SEPANA



TECKENFÖRKLARING

MARKANSPRÅK

- GRÄNS FÖR VÄGOMRÅDE
- AVGRÄNSNING MELLAN OLIKA TYPER AV MARKANSPRÅK
- V** NYTT VÄGOMRÅDE MED VÄGRÄTT
- Vi** NYTT VÄGOMRÅDE MED INSKRÄNKT VÄGRÄTT
- T** TILLFÄLLIG NYTTJANDERÄTT

V1 - VÄGOMRÅDE MED VÄGRÄTT
 V1i - VÄGOMRÅDE MED INSKRÄNKT VÄGRÄTT, FÖR UNDERHÅLL AV DIKEN
 Vi4 - VÄGOMRÅDE MED INSKRÄNKT VÄGRÄTT, FÖR DRIFT AV LEDNING
 T1 - TILLFÄLLIG NYTTJANDERÄTT FÖR ETABLERING/MASSUPPLAG/BYGGVÄG
 GÄLLER UNDER BYGGTIDEN DOCK LÅNGST TILL OCH MED GODKÄND SLUTBESKTNING.

VERKSAMHETER/ÅTGÄRDER SOM UNDANTAS FRÅN FÖRBUD ENLIGT MILJÖBALKEN
 UNDANTAGEN GÄLLER HELA PLANEN
 - FÖRBUDEN I 7:15 2ST. MB GÄLLER INTE FÖR BYGGANDE AV ALLMÄN VÄG
 - FÖRBUDEN I 7:15 MB GÄLLER INTE BYGGANDE AV ALLMÄN VÄG
 - SKYLDIGHETEN ATT GÖRA ANMÄLAN FÖR SAMRÅD ENLIGT 12:6 MB GÄLLER INTE FÖR DE VERKSAMHETER OCH ÅTGÄRDER SOM BEHÖVS FÖR ATT BYGGA VÄGEN OCH SOM FASTSTÄLLS OCH INGÅR I VÄGOMRÅDE FÖR ALLMÄN VÄG ELLER OMRÅDE FÖR TILLFÄLLIG NYTTJANDERÄTT.

SKYDDSÅTGÄRDER OCH FÖRSIKTIGHETSMÅTT
 ● MARKERING ELLER AVGRÄNSNING AV SKYDDSÅTGÄRDER OCH FÖRSIKTIGHETSMÅTT
 ALLA TRUMMOR SKA KONSTRUERAS SÅ ATT DE INTE UTGÖR VANDRINGSHINDER.

SK2 - BULLERSKYDDSVALL HÖJD 2,0-3,0 M ÖVER VÄG 97
 SK3 - ERBJUDANDE OM BULLERSKYDDSÅTGÄRDER UTANFÖR VÄGOMRÅDE I FORM AV FASAD/FÖNSTERÅTGÄRD OCH/ELLER LOKALT SKYDD VID UTEPLATS. ERBJUDANDET GÄLLER OM NÄRMARE UNDERSÖKNINGAR VISAR ATT ÅTGÄRD ERFORDRAS FÖR ATT RIKTVÄRDEN INOMHUS SAMT UTMOMHUS VID UTEPLATS INTE SKA ÖVERSKRIDAS. VID TILLÄMPNINGEN SKA HÄNSYN TAS TILL VAD SOM ÄR TEKNISKT MÖJLIGT OCH EKONOMISKT RIMLIGT.
 SK5 - VILTUTHOPP

ÅTGÄRDER SOM UNDANTAS FRÅN KRAV PÅ BYGGLOV
 UNDANTAGEN GÄLLER HELA PLANEN
 - BYGGLOV KRÄVS INTE FÖR BULLERSKYDDSPÅNK

SÄRSKILDA BESLUT SOM TAS I SAMBAND MED FASTSTÄLLELSE AV VÄGPLAN
 XXX INDRAGNING AV VÄG ELLER OMRÅDE FRÅN ALLMÄNT UNDERHÅLL

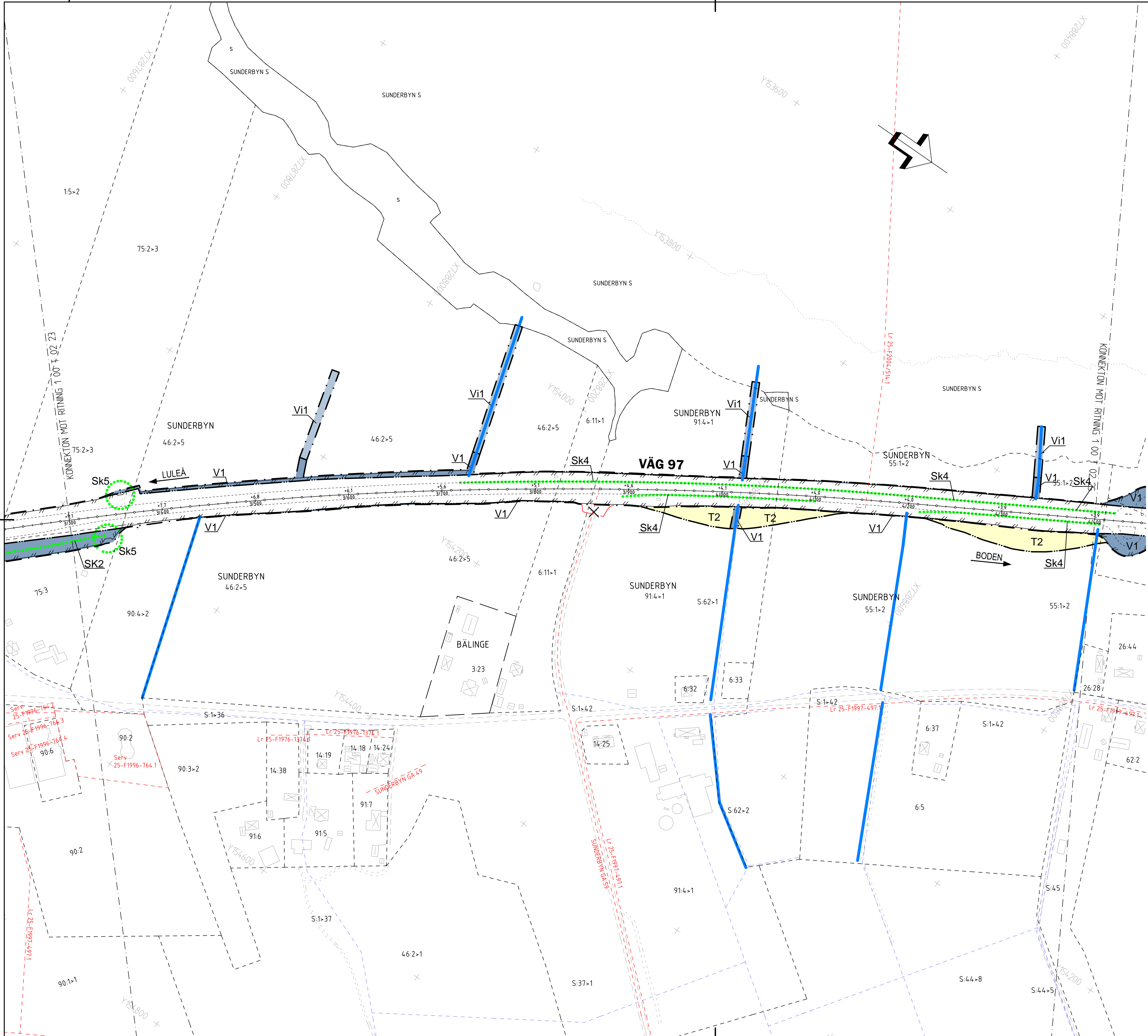
ÖVRIGA BETECKNINGAR PÅ PLANKARTAN

- NY VÄG MITTRÄCKE, VÄGBANEKANTER MED HÖJDSÄTTNING OCH LÄNGDMÄTNING
- NY VÄG VÄGBANEKANTER MED HÖJDSÄTTNING OCH LÄNGDMÄTNING
- BEFINTLIG VÄG
- BEFINTLIGT VÄGOMRÅDE
- NYTT VILTSTÄNGSEL
- BIOTOPSKYDDADE ALLEER
- BIOTOPSKYDDADE DIKEN
- TRAKTGRÄNS
- FASTIGHETSGRÄNS
- LEDNINGSRÄTT, GEMENSAMHETSANLÄGGNING, SERViTUT
- SAMFÄLLIGHETSCHABLONSERAD

0 20 40 60 80 100 120 140 160 180 200
 Horisontal skala 1:2000

VÄGPLAN	
FÖR FASTSTÄLLELSE	
FASTSTÄLLELSEHANDLING	
DATUM 2016-10-04	LEVERANS / ÄNDRINGS-PM
OBJEKT OMBYGGNAD AV VÄG 97	
DELOMRÅDE / BANDEL S SUNDEBYN - SÄVAST	
ANLÄGGNINGSDIENST GEMENSAMT	
OBJEKTNUMMER / KM 881084	KONSTRUKTIONNUMMER
BESTÄLLARE TRAFIKVERKET	LEVERANTÖR SWECO
SKAPAD AV PATRIK WAARA	UPPRAGSNUMMER 2474258
GODKÄND AV MAGNUS HELLBERG	AVDELNING CIVIL
RITNINGSTYP PLANKARTA	
TEKNIKOMRÅDE / INNEHÅLL VÄGUTFORMNING OCH TRAFIK	
BESKRIVNING VÄG 97, KM 2/200-3/300	
SKALA 1:2000	FORMAT A1
RITNINGNUMMER 1 00 T 02 23	FÖRVALTNINGSNUMMER
BLAD	
NÄSTA BLAD	BET A

FL_P:\2016\2474258\000\VE_ARBETSUTRÅL_CIVILVÄGEN-FASTSTÄLLELSEHANDLING\TRITEFY_001\02223ING_FL0TT.A01_2016-09-30_11:38_AV_ANVÄNDARE_SEPWAA



- ### TECKENFÖRKLARING
- MARKANSPRÅK**
- GRÄNS FÖR VÄGOMRÅDE
 - AVGRÄNSNING MELLAN OLIKA TYPER AV MARKANSPRÅK
 - V** NYTT VÄGOMRÅDE MED VÄGRÄTT
 - Vi** NYTT VÄGOMRÅDE MED INSKRÄNKT VÄGRÄTT
 - T** TILLFÄLLIG NYTTJANDERÄTT
- V1 - VÄGOMRÅDE MED VÄGRÄTT
 Vi1 - VÄGOMRÅDE MED INSKRÄNKT VÄGRÄTT, FÖR UNDERHÅLL AV DIKEN
 T2 - TILLFÄLLIG NYTTJANDERÄTT FÖR FÖRBFART VID TRUM- OCH BRÖRARBETEN
 GÄLLER UNDER BYGGTIDEN DOCK LÅNGST TILL OCH MED GODKÄND SLUTBESKTNING.

VERKSAMHETER/ÅTGÄRDER SOM UNDANTAS FRÅN FÖRBUD ENLIGT MILJÖBALKEN

UNDANTAGEN GÄLLER HELA PLANEN

- FÖRBUDEN I 7:11 2ST. MB GÄLLER INTE FÖR BYGGANDE AV ALLMÄN VÄG
- FÖRBUDEN I 7:15 MB GÄLLER INTE BYGGANDE AV ALLMÄN VÄG
- SKYLDIGHETEN ATT GÖRA ANMÄLAN FÖR SAMRÅD ENLIGT 12:6 MB GÄLLER INTE FÖR DE VERKSAMHETER OCH ÅTGÄRDER SOM BEHOVS FÖR ATT BYGGA VÄGEN OCH SOM FASTSTÄLLS OCH INGÅR I VÄGOMRÅDE FÖR ALLMÄN VÄG ELLER OMRÅDE FÖR TILLFÄLLIG NYTTJANDERÄTT.

SKYDDSÅTGÄRDER OCH FÖRSIKTIGHETSMÅTT

- MARKERING ELLER AVGRÄNSNING AV SKYDDSÅTGÄRDER OCH FÖRSIKTIGHETSMÅTT

ALLA TRUMMOR SKA KONSTRUERAS SÅ ATT DE INTE UTGÖR VANDRINGSHINDER.

SK2 - BULLERSKYDDSVALL HÖJD 2,0 M ÖVER VÄG 97
 SK4 - VÄGRÄCKEN FÖR SKYDD AV VATTENDRAG
 SK5 - VILTUTHOPP

ÅTGÄRDER SOM UNDANTAS FRÅN KRAV PÅ BYGGLOV

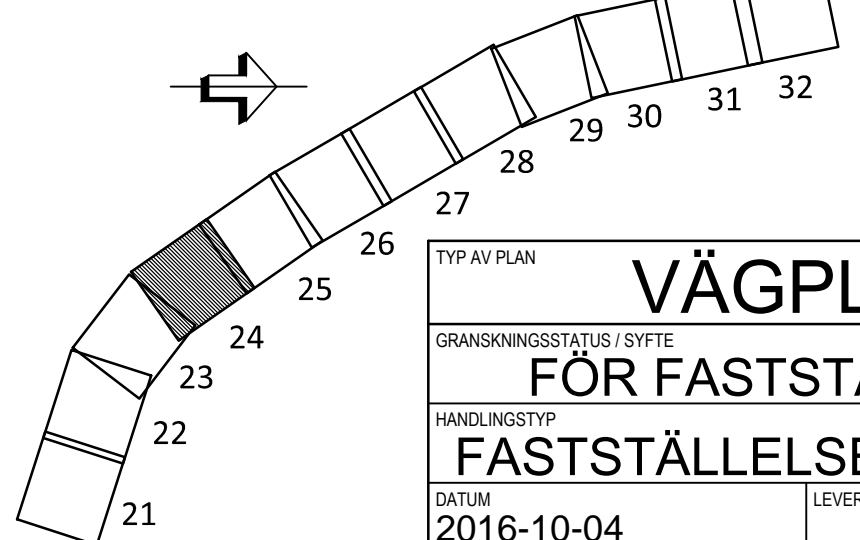
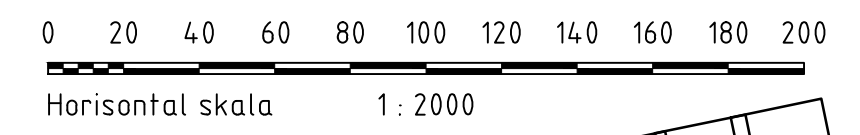
UNDANTAGEN GÄLLER HELA PLANEN

- BYGGLOV KRÄVS INTE FÖR BULLERSKYDDSPUNKT

SÄRSKILDA BESLUT SOM TAS I SAMBAND MED FASTÄLLELSE AV VÄGPLAN

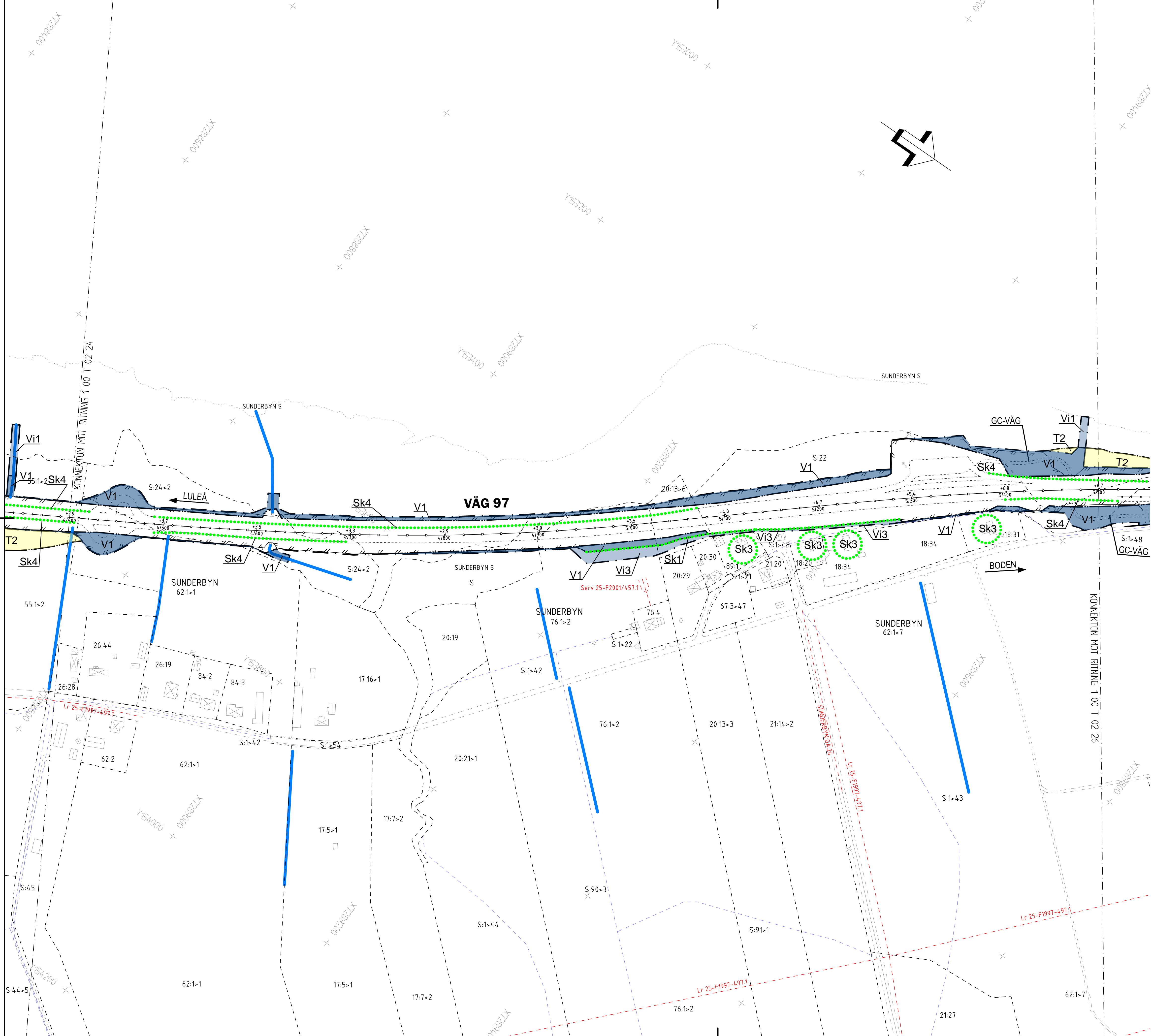
- ✕✕✕ INDRAGNING AV VÄG ELLER OMRÅDE FRÅN ALLMÄNT UNDERHÅLL

- ÖVRIGA BETECKNINGAR PÅ PLANKARTAN**
- - - - - NY VÄG, MITTRÄCKE, VÄGBANEKANTER MED HÖJSÄTTNING OCH LÄNGDMÄTNING
 - - - - - NY VÄG, VÄGBANEKANTER MED HÖJSÄTTNING OCH LÄNGDMÄTNING
 - - - - - BEFINTLIG VÄG
 - - - - - BEFINTLIGT VÄGOMRÅDE
 - - - - - NYTT VILTSTANGSEL
 - - - - - BIOTOPSKYDDADE DIKEN
 - - - - - TRAKTGRÄNS
 - - - - - FASTIGHETSGRÄNS
 - - - - - LEDNINGSRÄTT, GEMENSAMHETSANLÄGGNING, SERVITUT
 - - - - - SAMFÄLLIGHET SCHABLONSERAD



TYP AV PLAN		VÄGPLAN	
GRANSKNINGSSTATUS / SYFTE		FÖR FASTSTÄLLELSE	
HANDLINGSTYP		FASTSTÄLLELSEHANDLING	
DATUM	2016-10-04	LEVERANS / ÄNDRINGS-PM	
OBJEKT		OMYGGNAD AV VÄG 97	
DELOMRÅDE / BANDEL		S SUNDERBYN - SÄVAST	
ANLÄGGNINGSDIENST		GEMENSAMT	
OBJEKTNUMMER / KM	881084	KONSTRUKTIONNUMMER	
BESTÄLLARE		LEVERANTÖR	TRAFIKVERKET SWECO
SKAPAD AV	PATRIK WAARA	UPPRAGSNUMMER	2474258
GODKÄND AV	MAGNUS HELLBERG	ÄVDELNING	CIVIL
RITNINGSTYP		PLANKARTA	
TEKNIKOMRÅDE / INNEHÅLL		VÄGUTFORMNING OCH TRAFIK	
BESKRIVNING		VÄG 97, KM 3/300-4/400	
SKALA	1:2000	FORMAT	A1
RITNINGNUMMER	1 00 T 02 24	FÖRVALTNINGSNUMMER	
		BLAD	NÄSTA BLAD
			BET

FL: P:\2016\2016-10-04\2016-10-04\ARBETSUTRÄDE_CIVIL_VÄG-AN-FASTSTÄLLELSEHANDLING_V01\022402.DWG PLÖTTAD: 2016-09-30 11:41 AV: ANVÄNDARE SEPANA



- ### TECKENFÖRKLARING
- MARKANSPRÅK**
- GRÄNS FÖR VÄGOMRÅDE
 - AVGRÄNSNING MELLAN OLIKA TYPER AV MARKANSPRÅK
 - V** NYTT VÄGOMRÅDE MED VÄGRÄTT
 - Vi** NYTT VÄGOMRÅDE MED INSKRÄNKT VÄGRÄTT
 - T** TILFÄLLIG NYTTJANDERÄTT
- V1 - VÄGOMRÅDE MED VÄGRÄTT
 Vi1 - VÄGOMRÅDE MED INSKRÄNKT VÄGRÄTT, FÖR UNDERHÅLL AV DIKEN
 T2 - VÄGOMRÅDE MED INSKRÄNKT VÄGRÄTT, FÖR BULLERSKYDDSPLANK OCH BULLERSKYDDSVALL
 T2 - TILFÄLLIG NYTTJANDERÄTT FÖR FÖRFART VID TRUM- OCH BRÖDARBETEN
 GÄLLER UNDER BYGGTIDEN DOCK LÄNGST TILL OCH MED GODKÄND SLUTBESKTNING.

VERKSAMHETER/ÅTGÄRDER SOM UNDANTAS FRÅN FÖRBUD ENLIGT MILJÖBALKEN

UNDANTAGEN GÄLLER HELA PLANEN

- FÖRBUDEN I 7:11 2ST. MB GÄLLER INTE FÖR BYGGANDE AV ALLMÄN VÄG
- FÖRBUDEN I 7:15 MB GÄLLER INTE BYGGANDE AV ALLMÄN VÄG
- SKYLDIGHETEN ATT GÖRA ANMÄLAN FÖR SAMRÅD ENLIGT 12:6 MB GÄLLER INTE FÖR DE VERKSAMHETER OCH ÅTGÄRDER SOM BEHOVS FÖR ATT BYGGA VÄGEN OCH SOM FASTSTÄLLS OCH INGÅR I VÄGOMRÅDE FÖR ALLMÄN VÄG ELLER OMRÅDE FÖR TILFÄLLIG NYTTJANDERÄTT.

SKYDDSÅTGÄRDER OCH FÖRSIKTIGHETSMÅTT

..... MARKERING ELLER AVGRÄNSNING AV SKYDDSÅTGÄRDER OCH FÖRSIKTIGHETSMÅTT

ALLA TRUMMOR SKA KONSTRUERAS SÅ ATT DE INTE UTGÖR VANDRINGSHINDER.

SK1 - BULLERSKYDDSPLANK, HÖJD 3,0-6,0 M ÖVER VÄG 97
 SK3 - ERBJUDANDE OM BULLERSKYDDSÅTGÄRDER UTANFÖR VÄGOMRÅDE I FORM AV FASAD/FÖNSTERÅTGÄRD OCH/ELLER LOKALT SKYDD VID UTEPLATS. ERBJUDANDET GÄLLER OM NÄRMARE UNDERSÖKNINGAR VISAR ATT ÅTGÄRD ERFORDRAS FÖR ATT RIKTVÄRDEN I INOMHUS SAMT UTOMHUS VID UTEPLATS INTE SKA ÖVERSKRIDAS. VID TILLÄMPNINGEN SKA HÄNSYN TAS TILL VAD SOM ÄR TEKNISKT MÖJLIGT OCH EKONOMISKT RIMLIGT.
 SK4 - VÄGRÄCKEN FÖR SKYDD AV VATTENDRAG

ÅTGÄRDER SOM UNDANTAS FRÅN KRAV PÅ BYGGGLOV

UNDANTAGEN GÄLLER HELA PLANEN

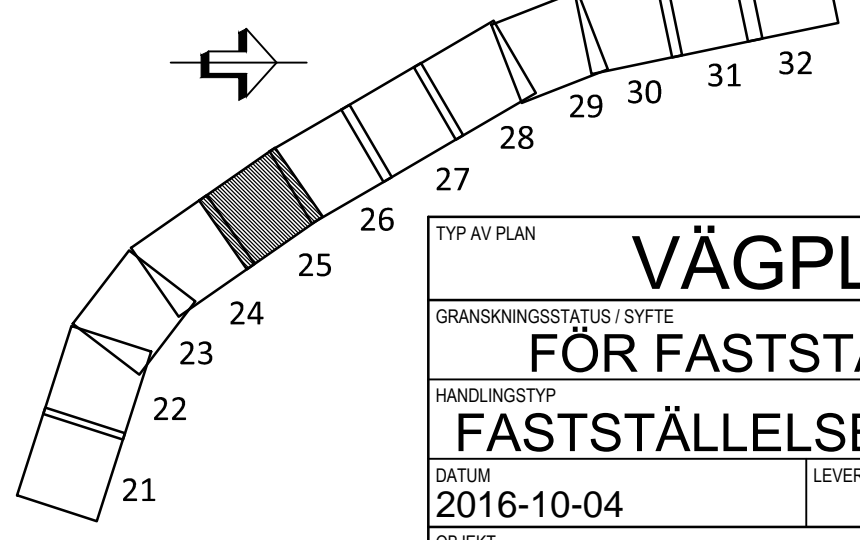
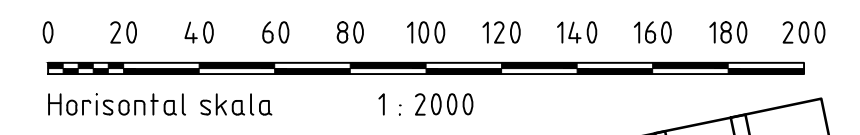
- BYGGGLOV KRÄVS INTE FÖR BULLERSKYDDSPLANK

- ÖVRIGA BETECKNINGAR PÅ PLANKARTAN**
- NY VÄG, MITTRÄCKE, VÄGBANEKANTER MED HÖJDSÄTTNING OCH LÄNGDMÄTNING
 - NY VÄG, VÄGBANEKANTER MED HÖJDSÄTTNING OCH LÄNGDMÄTNING
 - BEFINTLIG VÄG
 - NYTT VILTSTÄNGSEL
 - BIOTOPSKYDDADE DIKEN
 - TRAKTGRÄNS
 - FASTIGHETSGRÄNS
 - LEDNINGSRÄTT, GEMENSAMHETSANLÄGGNING, SERVITUT
 - SAMFÄLLIGHET/SCHABLONSERAD

STRANDSKYDD

FÖLJANDE VÄGSTRÄCKOR LIGGER INOM DET GENERELLA STRANDSKYDDSOmrÅDET

- VÄG 97 - KM 4/500-5/000
- KM 5/300-6/200



TYP AV PLAN		VÄGPLAN	
GRANSKNINGSSTATUS / SYFTE		FÖR FASTSTÄLLELSE	
HANDLINGSTYP		FASTSTÄLLELSEHANDLING	
DATUM	2016-10-04	LEVERANS / ÄNDRINGS-PM	
OBJEKT			
OMBYGGNAD AV VÄG 97			
DELOMRÅDE / BANDEL			
S SUNDERBYN - SÄVAST			
ANLÄGGNINGSDDEL			
GEMENSAMT			
OBJEKTNUMMER / KM	881084	KONSTRUKTIONNUMMER	
BESTÄLLARE		LEVERANTÖR	
TRAFIKVERKET		SWECO	
SKAPAD AV	PATRIK WAARA	UPPRAGSNUMMER	2474258
GODKÄND AV	MAGNUS HELLBERG	ÄVDELNING	CIVIL
RITNINGSTYP			
PLANKARTA			
TEKNIKOMRÅDE / INNEHÅLL			
VÄGUTFORMNING OCH TRAFIK			
BESKRIVNING			
VÄG 97, KM 4/400-5/500			
SKALA	1:2000	FORMAT	A1
RITNINGSNUMMER	1 00 T 02 25	FÖRVALTNINGSNUMMER	
BLAD		NÄSTA BLAD	
BET			

TECKENFÖRKLARING

MARKANSPRÅK

- GRÄNS FÖR VÄGOMRÅDE
- AVGRÄNSNING MELLAN OLIKA TYPER AV MARKANSPRÅK
- V** NYTT VÄGOMRÅDE MED VÄGRÄTT
- Vi** NYTT VÄGOMRÅDE MED INSKRÄNKT VÄGRÄTT
- T** TILFÄLLIG NYTTJANDERÄTT

- V1 - VÄGOMRÅDE MED VÄGRÄTT
- Vi1 - VÄGOMRÅDE MED INSKRÄNKT VÄGRÄTT, FÖR UNDERHÅLL AV DIKEN
- V3 - VÄGOMRÅDE MED INSKRÄNKT VÄGRÄTT, FÖR BULLERSKYDDSPLANK OCH BULLERSKYDDSVALL
- T2 - TILFÄLLIG NYTTJANDERÄTT FÖR FÖRFBART VID TRUM- OCH BRÖDARBETEN
- GÄLLER UNDER BYGGTIDEN DOCK LÄNGST TILL OCH MED GODKÄND SLUTBESKUTNING.

VERKSAMHETER/ÅTGÄRDER SOM UNDANTAS FRÅN FÖRBUD ENLIGT MILJÖBALKEN

- UNDANTAGEN GÄLLER HELA PLANEN
- FÖRBUDEN I 7:11 2ST. MB GÄLLER INTE FÖR BYGGANDE AV ALLMÄN VÄG
- FÖRBUDEN I 7:15 MB GÄLLER INTE BYGGANDE AV ALLMÄN VÄG
- SKYDDIGHETEN ATT GÖRA ANMÄLAN FÖR SAMRÅD ENLIGT 126 MB GÄLLER INTE FÖR DE VERKSAMHETER OCH ÅTGÄRDER SOM BEHOVS FÖR ATT BYGGA VÄGEN OCH SOM FASTSTÄLLS OCH INGÅR I VÄGOMRÅDE FÖR ALLMÄN VÄG ELLER OMRÅDE FÖR TILFÄLLIG NYTTJANDERÄTT.

SKYDDÅTGÄRDER OCH FÖRSIKTIGHETSMÅTT

- MARKERING ELLER AVGRÄNSNING AV SKYDDÅTGÄRDER OCH FÖRSIKTIGHETSMÅTT
- ALLA TRUMMOR SKA KONSTRUERAS SÅ ATT DE INTE UTGÖR VANDRINGSHINDER.

- SK1 - BULLERSKYDDSPLANK, HÖJD 2,0-4,5 M ÖVER VÄG 97
- SK3 - ERBJUDANDE OM BULLERSKYDDÅTGÄRDER UTANFÖR VÄGOMRÅDE I FORM AV FASAD/FÖNSTERÅTGÄRD OCH/ELLER LOKALT SKYDD VID UTEPLATS
- ERBJUDANDET GÄLLER OM NÄRMARE UNDERSÖKNINGAR VISAR ATT ÅTGÄRD ERFORDRAS FÖR ATT RIKTVÄRDEN I INOMHUS SAMT UTOMHUS VID UTEPLATS INTE SKA ÖVERSKRIDAS. VID TILLÄMPNINGEN SKA HÄNSYN TAS TILL VAD SOM ÄR TEKNISKT MÖJLIGT OCH EKONOMISKT RIMLIGT.
- SK4 - VÄGRÄCKEN FÖR SKYDD AV VATTENDRAG

ÅTGÄRDER SOM UNDANTAS FRÅN KRAV PÅ BYGGLOV

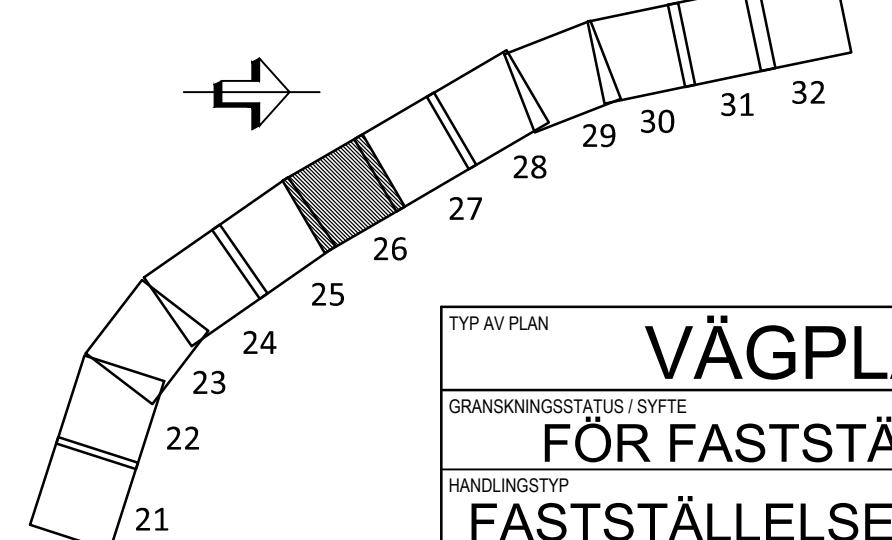
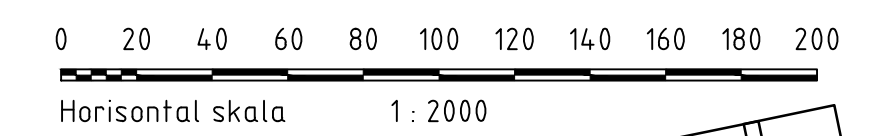
- UNDANTAGEN GÄLLER HELA PLANEN
- BYGGLOV KRAVS INTE FÖR BULLERSKYDDSPLANK

ÖVRIGA BETECKNINGAR PÅ PLANKARTAN

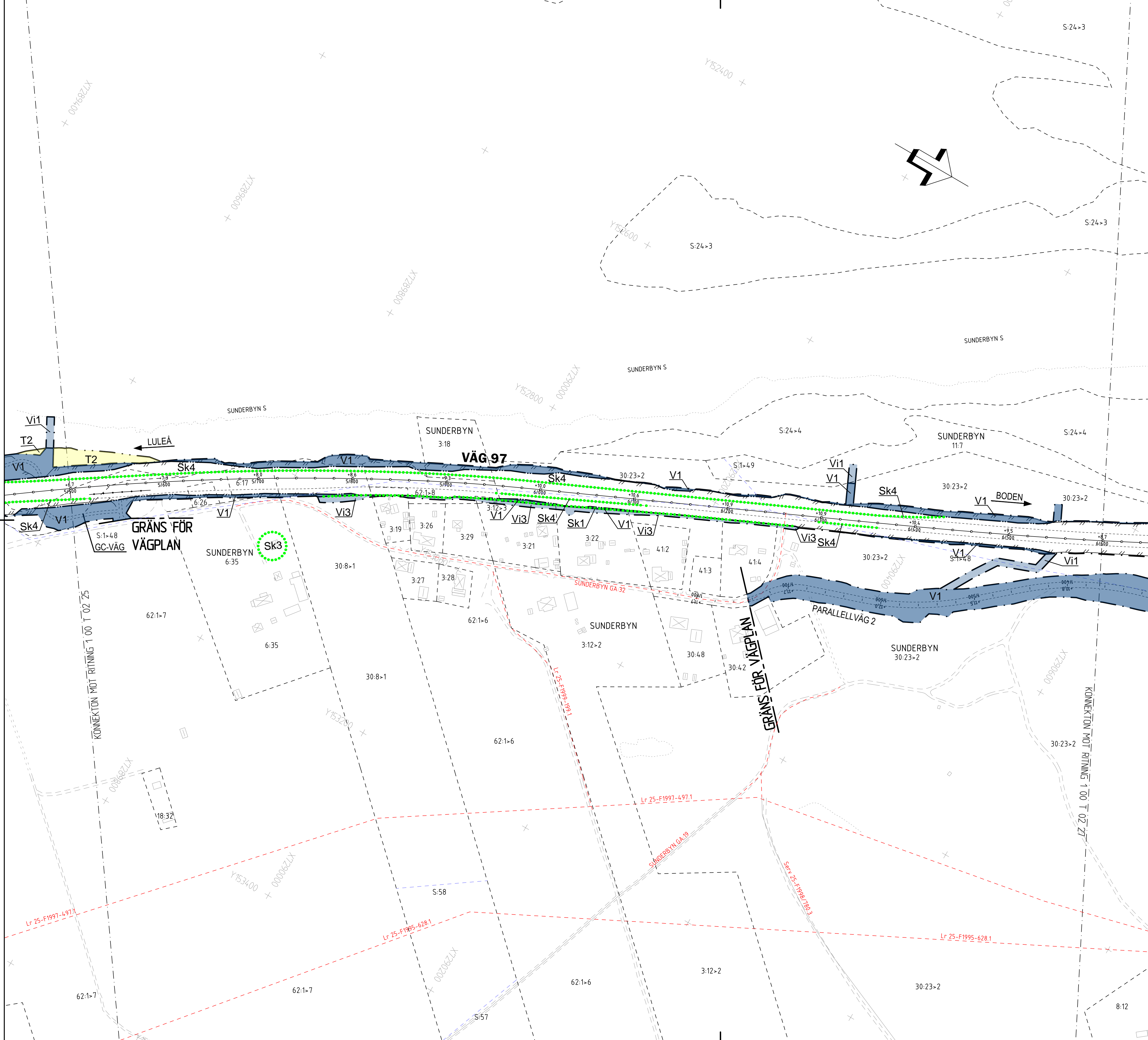
- NY VÄG MITTRÄCKE, VÄGBANEKANTER MED HÖJDSÄTTNING OCH LÄNGDMÄTNING
- NY VÄG, VÄGBANEKANTER MED HÖJDSÄTTNING OCH LÄNGDMÄTNING
- BEFINTLIG VÄG
- NYTT VILTSTÄNGSEL
- TRAKTGRÄNS
- FASTIGHETSGRÄNS
- LEDNINGSRÄTT, GEMENSAMHETSANLÄGGNING, SERVITUT
- SAMFÄLLIGHET/SCHABLONSERAD

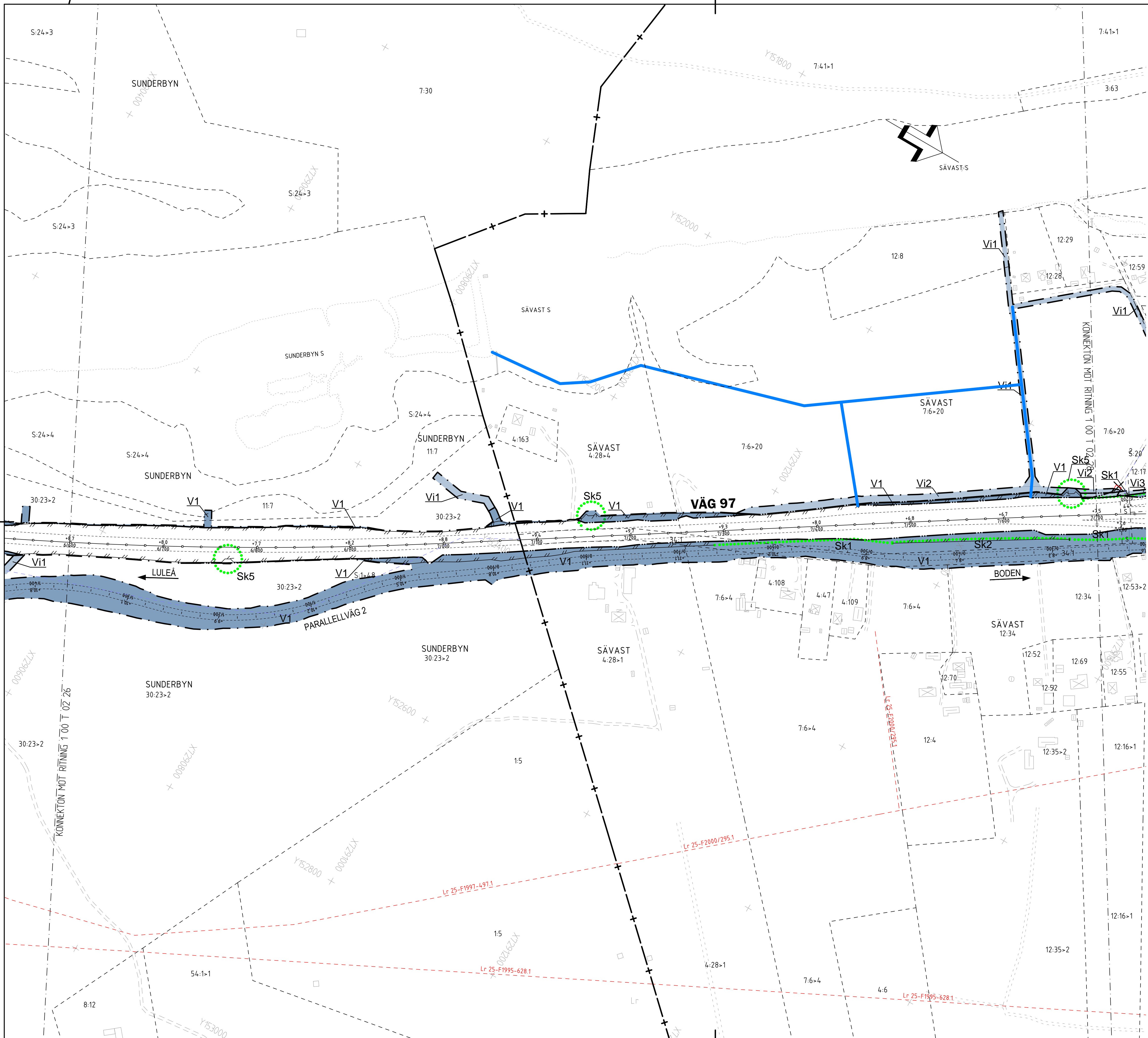
STRANDSKYDD

- FÖLJANDE VÄGSTÄCKA LIGGER INOM DET GENERELLA STRANDSKYDDSMRÅDET
- VÄG 97 - KM 5/300-6/200



TYP AV PLAN		VÄGPLAN	
GRANSKNINGSSTATUS / SYFTE		FÖR FASTSTÄLLELSE	
HANDLINGSTYP		FASTSTÄLLELSEHANDLING	
DATUM	2016-10-04	LEVERANS / ÄNDRINGS-PM	
OBJEKT			
OMBYGGNAD AV VÄG 97			
DELOMRÅDE / BANDEL			
S SUNDERBYN - SÄVAST			
ANLÄGGNINGSDDEL			
GEMENSAMT			
OBJEKTNUMMER / KM	881084	KONSTRUKTIONSNUMMER	
BESTÄLLARE		LEVERANTÖR	
TRAFIKVERKET		SWECO	
SKAPAD AV	PATRIK WAARA	UPPRAGSNUMMER	2474258
GODKÄND AV	MAGNUS HELLBERG	AVDELNING	CIVIL
RITNINGSTYP			
PLANKARTA			
TEKNIKOMRÅDE / INNEHÅLL			
VÄGUTFORMNING OCH TRAFIK			
BESKRIVNING			
VÄG 97, KM 5/500-6/600			
SKALA	1:2000	FORMAT	A1
RITNINGSNUMMER	1 00 T 02 26	FÖRVALTNINGSNUMMER	
		BLAD	NÄSTA BLAD
		BET	





TECKENFÖRKLARING

- MARKANSPRÅK**
- GRÄNS FÖR VÄGOMRÅDE
 - AVGRÄNSNING MELLAN OLIKA TYPER AV MARKANSPRÅK
 - V** NYTT VÄGOMRÅDE MED VÄGRÄTT
 - Vi** NYTT VÄGOMRÅDE MED INSKRÄNKT VÄGRÄTT
 - V1 - VÄGOMRÅDE MED VÄGRÄTT
 - V11 - VÄGOMRÅDE MED INSKRÄNKT VÄGRÄTT, FÖR UNDERHÅLL AV DIKEN
 - Vi2 - VÄGOMRÅDE MED INSKRÄNKT VÄGRÄTT, FÖR TRYCKBANK

VERKSAMHETER/ÅTGÄRDER SOM UNDANTAS FRÅN FÖRBUD ENLIGT MILJÖBALKEN

- UNDANTAGEN GÄLLER HELA PLANEN
- FÖRBUDEN I 7:11 ZST. MB GÄLLER INTE FÖR BYGGANDE AV ALLMÄN VÄG
 - FÖRBUDEN I 7:15 MB GÄLLER INTE BYGGANDE AV ALLMÄN VÄG
 - SKYLDIGHETEN ATT GÖRA ANMÄLAN FÖR SAMRÅD ENLIGT 12:6 MB GÄLLER INTE FÖR DE VERKSAMHETER OCH ÅTGÄRDER SOM BEHOVS FÖR ATT BYGGA VÄGEN OCH SOM FASTSTÄLLS OCH INGÅR I VÄGOMRÅDE FÖR ALLMÄN VÄG ELLER OMRÅDE FÖR TILFÄLLIG NYTTJANDERÄTT.

SKYDDSÅTGÄRDER OCH FÖRSIKTIGHETSMÅTT

- MARKERING ELLER AVGRÄNSNING AV SKYDDSÅTGÄRDER OCH FÖRSIKTIGHETSMÅTT
- ALLA TRUMMOR SKA KONSTRUERAS SÅ ATT DE INTE UTGÖR VANDRINGSHINDER.
- SK1 - BULLERSKYDDSPÅNK, HÖJD 2,5-4,5 M ÖVER VÄG 97
- SK2 - BULLERSKYDDSVALL, HÖJD 2,0-2,5 M ÖVER VÄG 97
- SK5 - VILTUTHOPP

ÅTGÄRDER SOM UNDANTAS FRÅN KRAV PÅ BYGGLOV

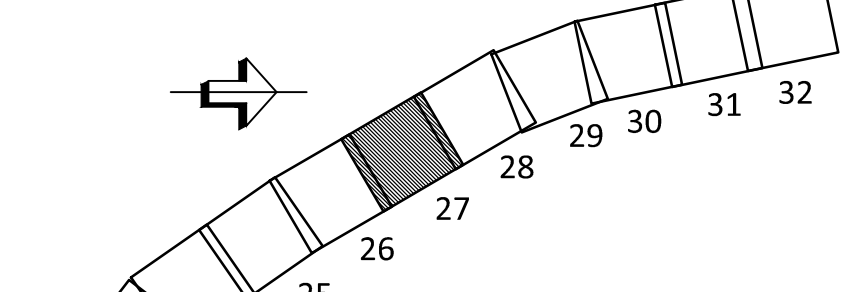
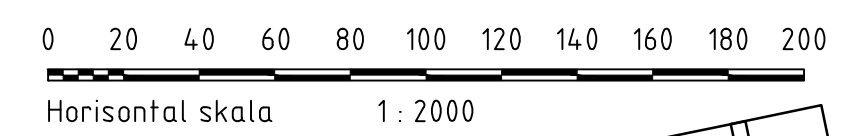
- UNDANTAGEN GÄLLER HELA PLANEN
- BYGGLOV KRÄVS INTE FÖR BULLERSKYDDSPÅNK

SÄRSKILDA BESLUT SOM TAS I SAMBAND MED FASTÄLLELSE AV VÄGPLAN

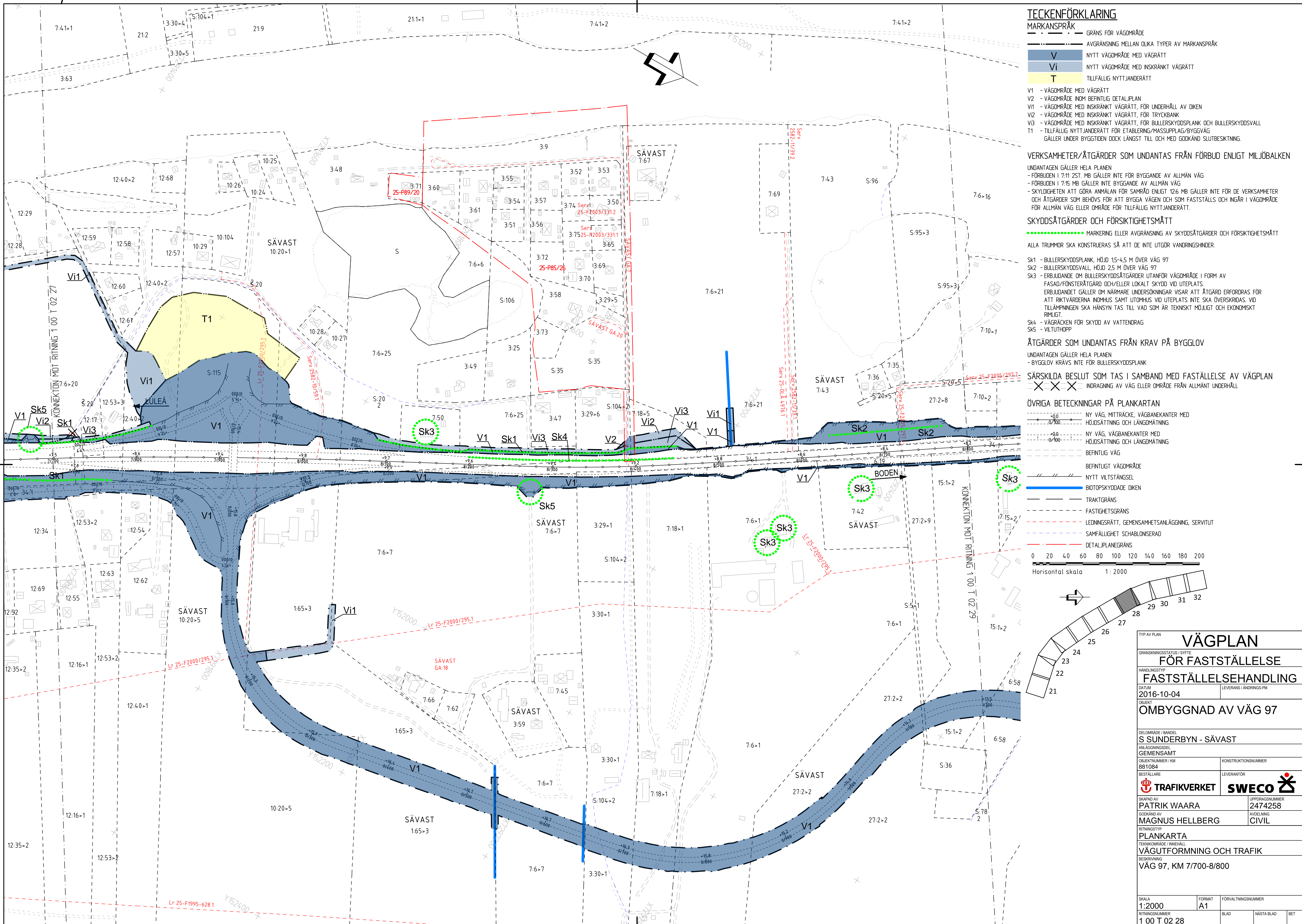
- ✕ ✕ ✕ INDRAGNING AV VÄG ELLER OMRÅDE FRÅN ALLMÄNT UNDERHÅLL

ÖVRIGA BETECKNINGAR PÅ PLANKARTAN

- NY VÄG, MITTRÄCKE, VÄGBANKEKANTER MED HÖJDSÄTTNING OCH LÄNGDMÄTNING
- NY VÄG, VÄGBANKEKANTER MED HÖJDSÄTTNING OCH LÄNGDMÄTNING
- BEFINTLIG VÄG
- BEFINTLIGT VÄGOMRÅDE
- NYTT VILTSTÄNGSEL
- BIOTOPSKYDDADE DIKEN
- TRAKTGRÄNS
- FASTIGHETSGRÄNS
- LEDNINGSRÄTT, GEMENSAMHETSANLÄGGNING, SERVITUT
- SAMFÄLLIGHET SCHABLONSERAD



TYP AV PLAN		VÄGPLAN	
GRANSKNINGSSTATUS / SYFTE		FÖR FASTSTÄLLELSE	
HANDLINGSTYP		FASTSTÄLLELSEHANDLING	
DATUM	2016-10-04	LEVERANS / ÄNDRINGS-PM	
OBJEKT	OMBYGGNAD AV VÄG 97		
DELOMRÅDE / BANDEL	S SUNDERBYN - SÄVAST		
ANLÄGGNINGSDIAGRAM	GEMENSAMT		
OBJEKTNUMMER / KM	881084	KONSTRUKTIONNUMMER	
BESTÄLLARE	TRAFIKVERKET	LEVERANTÖR	SWECO
SKAPAD AV	PATRIK WAARA	UPPRAGSNUMMER	2474258
GRANSKAD AV	MAGNUS HELLBERG	ÄNDRING	CIVIL
RITNINGSTYP	PLANKARTA		
TEKNIKOMRÅDE / INNEHÅLL	VÄGUTFORMNING OCH TRAFIK		
BESKRIVNING	VÄG 97, KM 6/600-7/700		
SKALA	1:2000	FORMAT	A1
RITNINGNUMMER	1 00 T 02 27	FÖRVALTNINGSNUMMER	
		BLAD	NÄSTA BLAD
			BET



- ### TECKENFÖRKLARING
- #### MARKANSPRÅK
- GRÄNS FÖR VÄGOMRÅDE
 - AVGRÄNSNING MELLAN OLIKA TYPER AV MARKANSPRÅK
 - V** NYTT VÄGOMRÅDE MED VÄGRÄTT
 - Vi** NYTT VÄGOMRÅDE MED INSKRÄNKT VÄGRÄTT
 - T** TILLFÄLLIG NYTTJANDERÄTT
- V1 - VÄGOMRÅDE MED VÄGRÄTT
V2 - VÄGOMRÅDE INOM BEFINTLIG DETALJPLAN
V11 - VÄGOMRÅDE MED INSKRÄNKT VÄGRÄTT, FÖR UNDERHÅLL AV DIKEN
V12 - VÄGOMRÅDE MED INSKRÄNKT VÄGRÄTT, FÖR TRYCKBANK
V13 - VÄGOMRÅDE MED INSKRÄNKT VÄGRÄTT, FÖR BULLERSKYDDSPUNKT OCH BULLERSKYDDSVALL
T1 - TILLFÄLLIG NYTTJANDERÄTT FÖR ETABLERING/MASSUPPLAG/BYGGVÄG
GÄLLER UNDER BYGGTIDEN DOCK LÄNGST TILL OCH MED GODKÄND SLUTBESKUTNING.

VERKSAMHETER/ÅTGÄRDER SOM UNDANTAS FRÅN FÖRBUD ENLIGT MILJÖBALKEN

UNDANTAGEN GÄLLER HELA PLANEN
- FÖRBUDEN I 7:11 ZST. MB GÄLLER INTE FÖR BYGGANDE AV ALLMÄN VÄG
- FÖRBUDEN I 7:15 MB GÄLLER INTE BYGGANDE AV ALLMÄN VÄG
- SKYLDIGHETEN ATT GÖRA ANMÄLAN FÖR SAMRÅD ENLIGT 12:6 MB GÄLLER INTE FÖR DE VERKSAMHETER OCH ÅTGÄRDER SOM BEHOVS FÖR ATT BYGGA VÄGEN OCH SOM FASTSTÄLLS OCH INGÅR I VÄGOMRÅDE FÖR ALLMÄN VÄG ELLER OMRÅDE FÖR TILLFÄLLIG NYTTJANDERÄTT.

SKYDDSAÅTGÄRDER OCH FÖRSIKTIGHETSMÅTT

..... MARKERING ELLER AVGRÄNSNING AV SKYDDSAÅTGÄRDER OCH FÖRSIKTIGHETSMÅTT
ALLA TRUMMOR SKA KONSTRUERAS SÅ ATT DE INTE UTGÖR VANDRINGSHINDER.

- SK1 - BULLERSKYDDSPUNKT, HÖJD 15-4,5 M ÖVER VÄG 97
- SK2 - BULLERSKYDDSVALL, HÖJD 2,5 M ÖVER VÄG 97
- SK3 - ERBJUDANDE OM BULLERSKYDDSAÅTGÄRDER UTANFÖR VÄGOMRÅDE I FORM AV FASAD/FÖNSTERÅTGÄRD OCH/ELLER LOKALT SKYDD VID UTEPLATS. ERBJUDANDET GÄLLER OM NÄRMARE UNDERSÖKNING VISAR ATT ÅTGÄRD ERFORDRAS FÖR ATT RIKTVÄRDEN I INOMHUS SAMT UTOMHUS VID UTEPLATS INTE SKA ÖVERSKRIDAS. VID TILLÄMPNINGEN SKA HÄNSYN TAS TILL VAD SOM ÄR TEKNISKT MÖJLIGT OCH EKONOMISKT RIMLIGT.
- SK4 - VÄGRÄCKEN FÖR SKYDD AV VATTENDRAG
- SK5 - VILTUTHOPP

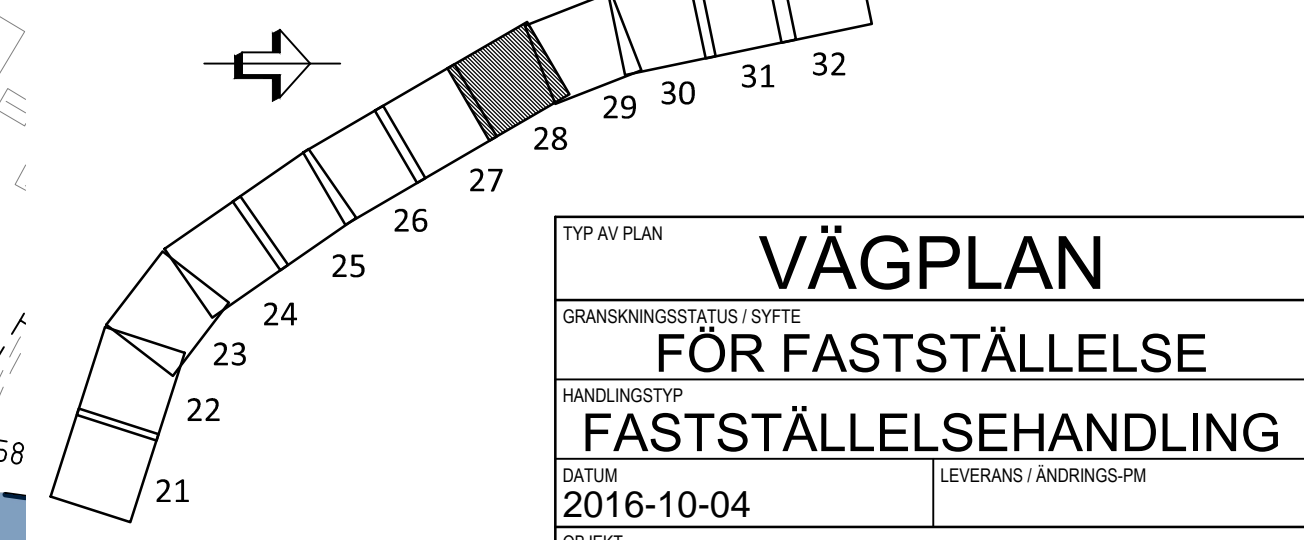
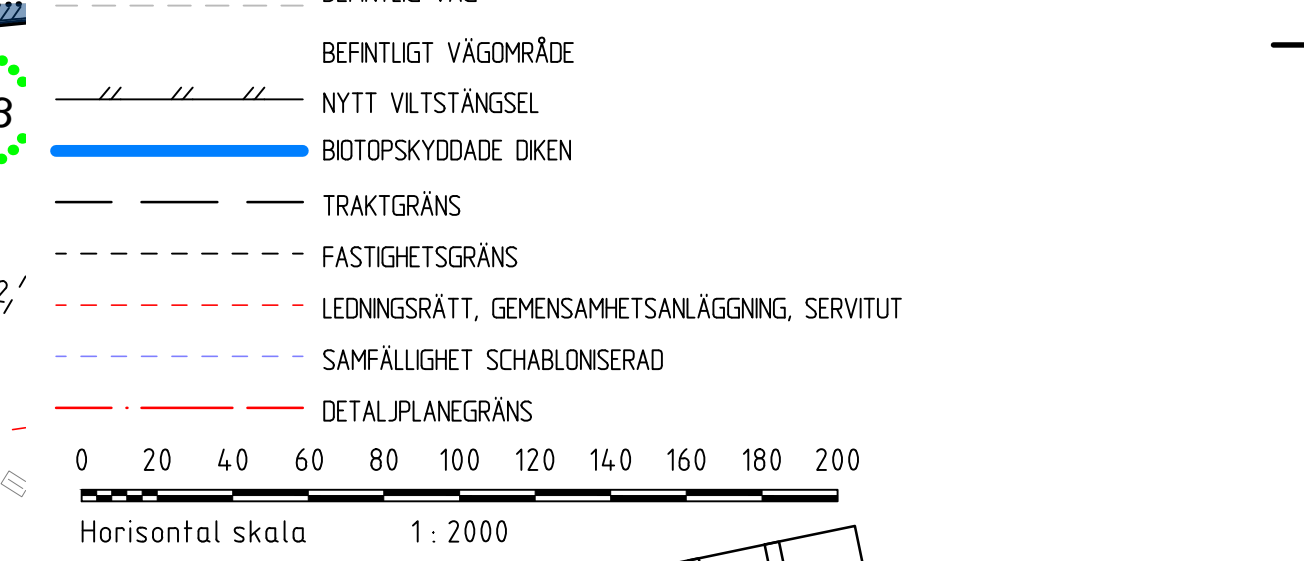
ÅTGÄRDER SOM UNDANTAS FRÅN KRAV PÅ BYGGLOV

UNDANTAGEN GÄLLER HELA PLANEN
- BYGGLOV KRÄVS INTE FÖR BULLERSKYDDSPUNKT

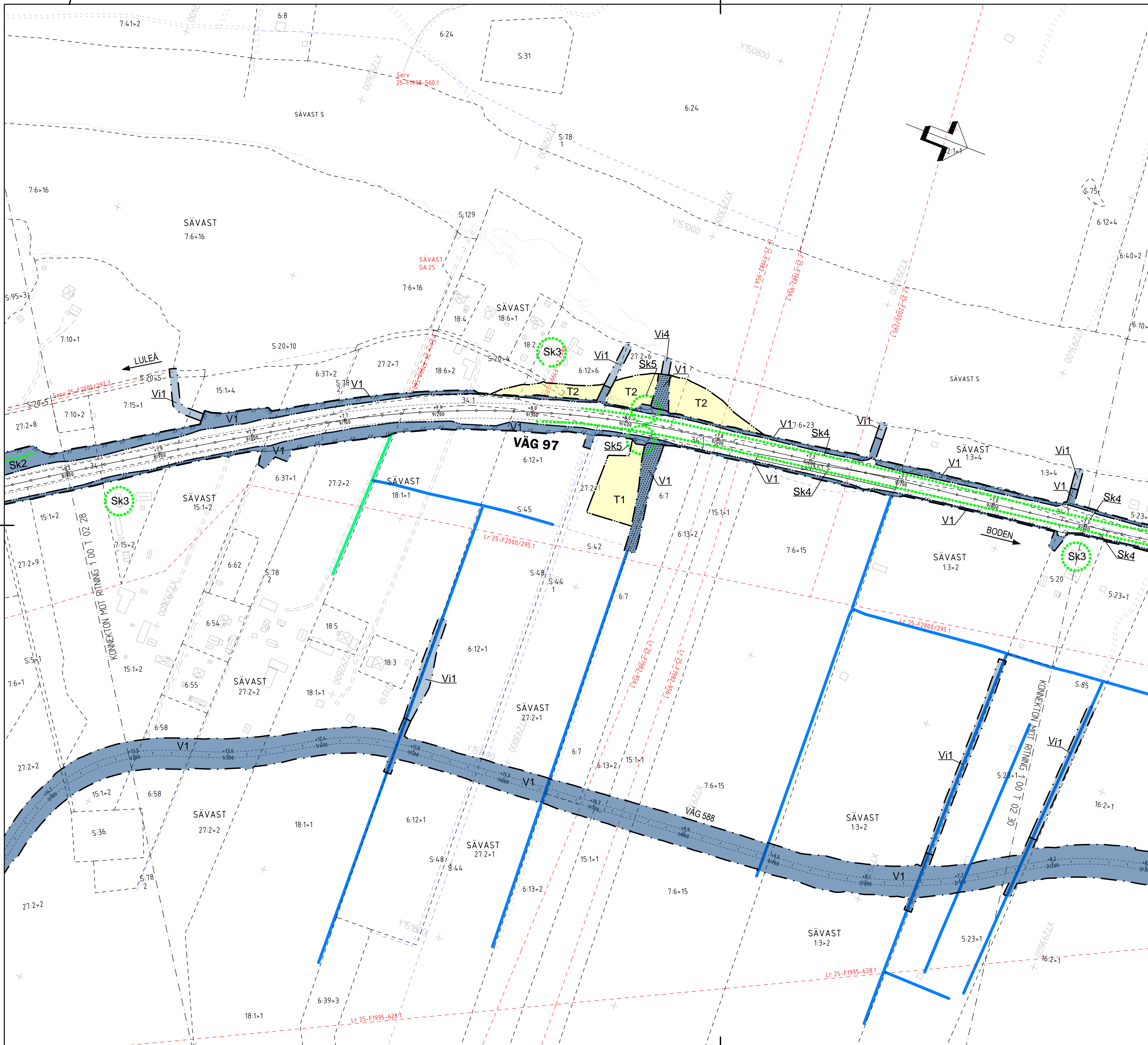
SÄRSKILDA BESLUT SOM TAS I SAMBAND MED FASTÄLLELSE AV VÄGPLAN

✕✕✕ INDRAGNING AV VÄG ELLER OMRÅDE FRÅN ALLMÄNT UNDERHÅLL

- #### ÖVRIGA BETECKNINGAR PÅ PLANKARTAN
- NY VÄG, MITTRÄCKE, VÄGBANKEKANTER MED HÖJDSÄTTNING OCH LÄNGDMÄTNING
 - NY VÄG, VÄGBANKEKANTER MED HÖJDSÄTTNING OCH LÄNGDMÄTNING
 - BEFINTLIG VÄG
 - BEFINTLIGT VÄGOMRÅDE
 - NYTT VILTSTÄNGSEL
 - BIOTOPSKYDDADE DIKEN
 - TRAKTGRÄNS
 - FASTIGHETSGRÄNS
 - LEDNINGSRÄTT, GEMENSAMHETSANLÄGGNING, SERVICITUT
 - SAMFÄLLIGHET/SCHABLONSERAD
 - DETALJPLANEGRÄNS



TYP AV PLAN		VÄGPLAN	
GRÄNSKÄNNINGSSTATUS / SYFTE		FÖR FASTSTÄLLELSE	
HANDLINGSTYP		FASTSTÄLLELSEHANDLING	
DATUM	2016-10-04	LEVERANS / ÄNDRINGS-PM	
OBJEKT	OMBYGGNAD AV VÄG 97		
DELOMRÅDE / BANDEL	S SUNDERBYN - SÄVAST		
ANLÄGGNINGSDIAGRAM	GEMENSAMT		
OBJEKTSNUMMER / KM	881084	KONSTRUKTIONSNUMMER	
BESTÄLLARE	TRAFIKVERKET	LEVERANTÖR	SWECO
SKAPAD AV	PATRIK WAARA	UPPRAGSNUMMER	2474258
GODKÄND AV	MAGNUS HELLBERG	AVDELNING	CIVIL
RITNINGSTYP	PLANKARTA		
TEKNIKOMRÅDE / INNEHÅLL	VÄGUTFORMNING OCH TRAFIK		
BESKRIVNING	VÄG 97, KM 7/700-8/800		
SKALA	1:2000	FORMAT	A1
RITNINGSNUMMER	1 00 T 02 28	FÖRVALTNINGSNUMMER	
		BLAD	NÄSTA BLAD
			BET



- ### TECKENFÖRKLARING
- MARKANSPRÅK**
- GRÄNS FÖR VÄGOMRÅDE
 - AVGRÄNSNING MELLAN OLIKA TYPER AV MARKANSPRÅK
 - V** NYTT VÄGOMRÅDE MED VÄGRÄTT
 - Vi** NYTT VÄGOMRÅDE MED INSKRÄNKT VÄGRÄTT
 - T** TILLFÄLLIG NYTTJANDERÄTT
- V1** - VÄGOMRÅDE MED VÄGRÄTT
V11 - VÄGOMRÅDE MED INSKRÄNKT VÄGRÄTT, FÖR UNDERHÅLL AV DIKEN
V13 - VÄGOMRÅDE MED INSKRÄNKT VÄGRÄTT, FÖR BULLERSKYDDSPLANK OCH BULLERSKYDDSVALL
V14 - VÄGOMRÅDE MED INSKRÄNKT VÄGRÄTT, FÖR DRIFT AV LEDNING
T1 - TILLFÄLLIG NYTTJANDERÄTT FÖR ETABLERING/MASSUPPLAG/BYGGVÄG
 GÄLLER UNDER BYGGTIDEN DOCK LÄNGST TILL OCH MED GODKÄND SLUTBESKTNING.
T2 - TILLFÄLLIG NYTTJANDERÄTT FÖR FÖRBFART VID TRUM- OCH BROARBETEN
 GÄLLER UNDER BYGGTIDEN DOCK LÄNGST TILL OCH MED GODKÄND SLUTBESKTNING.

VERKSAMHETER/ÅTGÄRDER SOM UNDANTAS FRÅN FÖRBUD ENLIGT MILJÖBALKEN

UNDANTAGEN GÄLLER HELA PLANEN

- FÖRBUDEN I 7:11 2ST. MB GÄLLER INTE FÖR BYGGANDE AV ALLMÄN VÄG
- FÖRBUDEN I 7:15 MB GÄLLER INTE BYGGANDE AV ALLMÄN VÄG
- SKYLDIGHETEN ATT GÖRA ANMÄLAN FÖR SAMRÅD ENLIGT 12:6 MB GÄLLER INTE FÖR DE VERKSAMHETER OCH ÅTGÄRDER SOM BEHOVS FÖR ATT BYGGA VÄGEN OCH SOM FASTSTÄLLS OCH NGÄR I VÄGOMRÅDE FÖR ALLMÄN VÄG ELLER OMRÅDE FÖR TILLFÄLLIG NYTTJANDERÄTT.

SKYDDSGÄRDER OCH FÖRSIKTIGHETSÅTT

..... MARKERING ELLER AVGRÄNSNING AV SKYDDSGÄRDER OCH FÖRSIKTIGHETSÅTT
 ALLA TRUMMOR SKA KONSTRUERAS SÅ ATT DE INTE UTGÖR VANDRINGSHINDER.

SK2 - BULLERSKYDDSVALL, HÖJD 2,5 M ÖVER VÄG 97
SK3 - ERBJUDANDE OM BULLERSKYDDSGÄRDER UTANFÖR VÄGOMRÅDE I FORM AV FASAD/FÖNSTERÅTGÄRD OCH/ELLER LOKALT SKYDD VID UTEPLATS.
 ERBJUDANDET GÄLLER OM NÄRMARE UNDERSÖKNINGAR VISAR ATT ÅTGÄRD ERFORDRAS FÖR ATT RIKTVÄRDEN I INOMHUS SAMT UTMOMHUS VID UTEPLATS INTE SKA ÖVERSKRIDAS. VID TILLÄMPNINGEN SKA HÄNSYN TAS TILL VAD SOM ÄR TEKNISKT MÖJLIGT OCH EKONOMISKT RIMLIGT.

SK4 - VÄGRÄCKEN FÖR SKYDD AV VATTENDRAG
SK5 - VILTUTHOPP

ÅTGÄRDER SOM UNDANTAS FRÅN KRAV PÅ BYGGLOV

UNDANTAGEN GÄLLER HELA PLANEN

- BYGGLOV KRAVS INTE FÖR BULLERSKYDDSPLANK

SÄRSKILDA BESLUT SOM TAS I SAMBAND MED FASTÄLLELSE AV VÄGPLAN

..... VÄGOMRÅDE MED INSKRÄNKT DRIFT

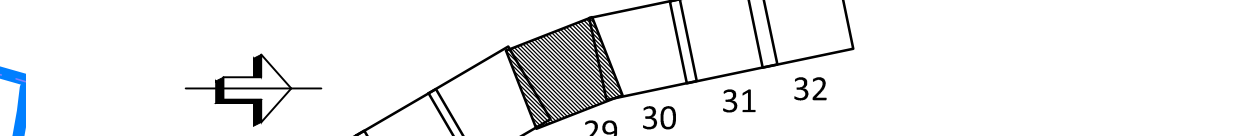
- ÖVRIGA BETECKNINGAR PÅ PLANKARTAN**
- NY VÄG, MITTRÄCKE, VÄGBANKEKANTER MED HÖJDSÄTTNING OCH LÄNGDMÄTNING
 - NY VÄG, VÄGBANKEKANTER MED HÖJDSÄTTNING OCH LÄNGDMÄTNING
 - BEFINTLIG VÄG
 - NYTT VILTSTÄNGSEL
 - BIOTOPSKYDDADE ALLEER
 - BIOTOPSKYDDADE DIKEN
 - TRAKTGRÄNS
 - FASTIGHETSGRÄNS
 - LEDNINGSRÄTT, GEMENSAMHETSANLÄGGNING, SERVICIT
 - SAMFÄLLIGHET/SCHABLONSERAD

STRANDSKYDD

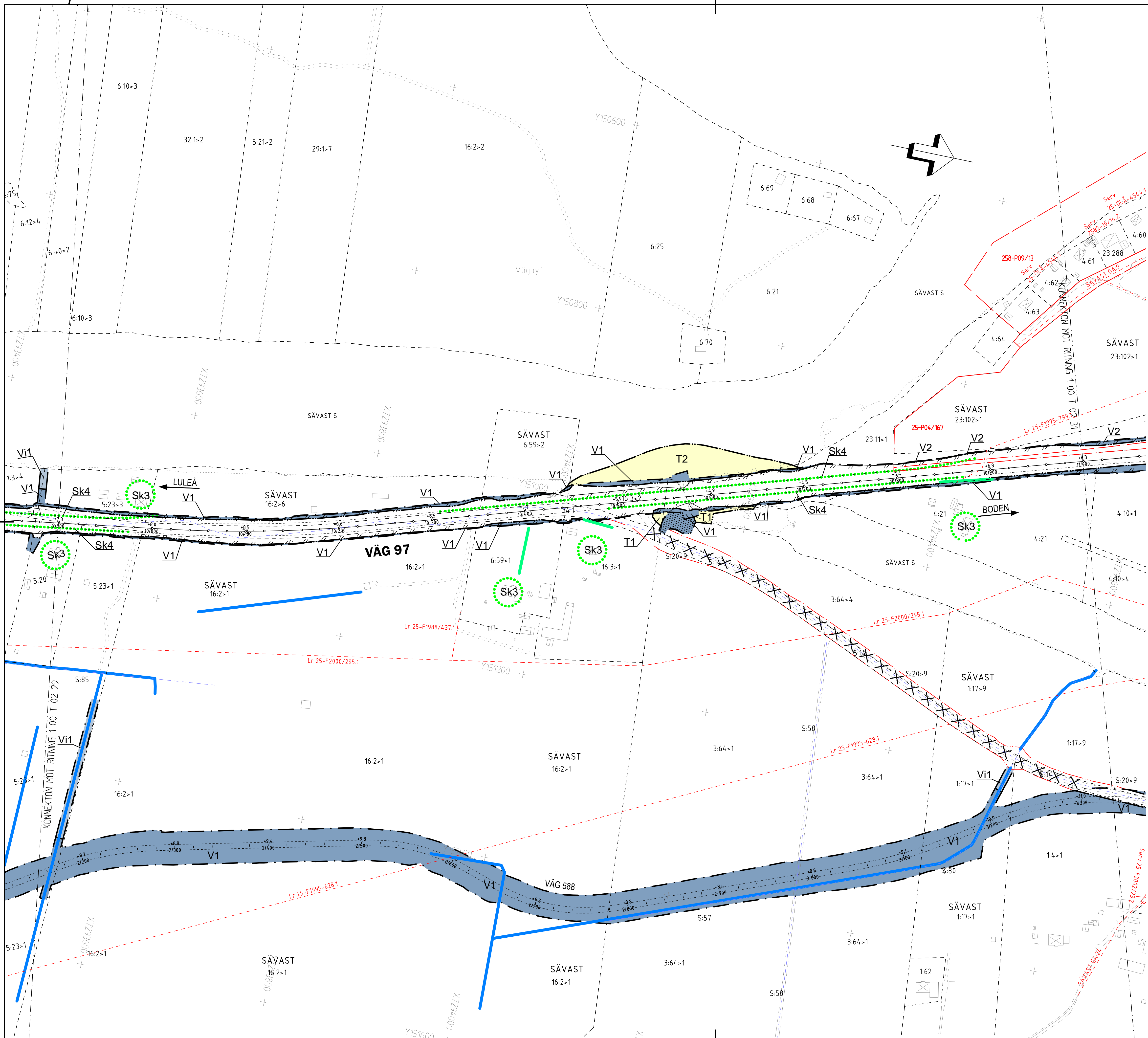
FÖLJANDE VÄGSTÄCKA LIGGER INOM DET GENERELLA STRANDSKYDDSOMRÅDET
 VÄG 97 - KM 9/300-10/900

0 20 40 60 80 100 120 140 160 180 200

Horisontal skala 1:2000



VÄGPLAN	
FÖR FASTSTÄLLELSE	
FASTSTÄLLELSEHANDLING	
DATUM 2016-10-04	LEVERANS I ÄNDRINGS-PM
OBJEKT OMBYGGNAD AV VÄG 97	
DELOMRÅDE / BANDEL S SUNDERBYN - SÄVAST	
ANLÄGGNINGSDI GEMENSAMT	
OBJEKTNUMMER / KM 881084	KONSTRUKTIONNUMMER
BESTÄLLARE PATRIK WAARA	LEVERANTÖR SWECO
SKAPAD AV PATRIK WAARA	UPPRAGSNUMMER 2474258
GODKÄND AV MAGNUS HELLBERG	AVDELNING CIVIL
RITNINGSTYP PLANKARTA	
TEKNIKOMRÅDE / ANNEHÅLL VÄGUTFORMNING OCH TRAFIK	
BESKRIVNING VÄG 97, KM 8/800-9/900	
SKALA 1:2000	FORMAT A1
RITNINGNUMMER 1 00 T 02 29	FÖRVALTNINGSNUMMER
BLAD	NÄSTA BLAD
BET	



TECKENFÖRKLARING

MARKANSPRÅK

- GRÄNS FÖR VÄGOMRÅDE
- AVGRÄNSNING MELLAN OLIKA TYPER AV MARKANSPRÅK
- V** NYTT VÄGOMRÅDE MED VÄGRÄTT
- Vi** NYTT VÄGOMRÅDE MED INSKRÄNKT VÄGRÄTT
- T** TILLFÄLLIG NYTTJANDERÄTT

V1 - VÄGOMRÅDE MED VÄGRÄTT
V2 - VÄGOMRÅDE INOM BEFINTLIG DETALJPLAN
V1i - VÄGOMRÅDE MED INSKRÄNKT VÄGRÄTT, FÖR UNDERHÅLL AV DIKEN
T1 - TILLFÄLLIG NYTTJANDERÄTT FÖR ETABLERING/MASSUPPLAG/BYGGVÄG
GÄLLER UNDER BYGGTIDEN DOCK LÄNGST TILL OCH MED GODKÄND SLUTBESKUTNING.
T2 - TILLFÄLLIG NYTTJANDERÄTT FÖR FÖRFART VID TRUM- OCH BRÖARBETEN
GÄLLER UNDER BYGGTIDEN DOCK LÄNGST TILL OCH MED GODKÄND SLUTBESKUTNING.

VERKSAMHETER/ÅTGÄRDER SOM UNDANTAS FRÅN FÖRBUD ENLIGT MILJÖBALKEN

UNDANTAGEN GÄLLER HELA PLANEN
- FÖRBUDEN I 7:11 2ST. MB GÄLLER INTE FÖR BYGGANDE AV ALLMÄN VÄG
- FÖRBUDEN I 7:15 MB GÄLLER INTE BYGGANDE AV ALLMÄN VÄG
- SKYLDIGHETEN ATT GÖRA ANMÄLAN FÖR SAMRÅD ENLIGT 12:6 MB GÄLLER INTE FÖR DE VERKSAMHETER OCH ÅTGÄRDER SOM BEHOVS FÖR ATT BYGGA VÄGEN OCH SOM FASTSTÄLLS OCH INGÅR I VÄGOMRÅDE FÖR ALLMÄN VÄG ELLER OMRÅDE FÖR TILLFÄLLIG NYTTJANDERÄTT.

SKYDDSÅTGÄRDER OCH FÖRSIKTIGHETSÅTGÄRDER

..... MARKERING ELLER AVGRÄNSNING AV SKYDDSÅTGÄRDER OCH FÖRSIKTIGHETSÅTGÄRDER
ALLA TRUMMOR SKA KONSTRUERAS SÅ ATT DE INTE UTGÖR VANDRINGSHINDER.

Sk3 - ERBJUDANDE OM BULLERSKYDDSÅTGÄRDER UTANFÖR VÄGOMRÅDE I FORM AV FASAD/FÖNSTERÅTGÄRD OCH/ELLER LOKALT SKYDD VID UTEPLATS.
ERBJUDANDET GÄLLER OM NÄRMARE UNDERSÖKNINGAR VISAR ATT ÅTGÄRD ERFORDRAS FÖR ATT RIKTVÄRDEN I INOMHUS SAMT UTMOMHUS VID UTEPLATS INTE SKA ÖVERSKRIDAS. VID TILLÄMPNINGEN SKA HÄNSYN TAS TILL VAD SOM ÄR TEKNISKT MÖJLIGT OCH EKONOMISKT RIMLIGT.

Sk4 - VÄGRÄCKEN FÖR SKYDD AV VATTENDRAG

ÅTGÄRDER SOM UNDANTAS FRÅN KRAV PÅ BYGGLOV

UNDANTAGEN GÄLLER HELA PLANEN
- BYGGLOV KRÄVS INTE FÖR BULLERSKYDDSPÅNK

SÄRSKILDA BESLUT SOM TAS I SAMBAND MED FASTÄLLELSE AV VÄGPLAN

✕ ✕ ✕ INDRAGNING AV VÄG ELLER OMRÅDE FRÅN ALLMÄNT UNDERHÅLL

..... VÄGOMRÅDE MED INSKRÄNKT DRIFT

ÖVRIGA BETECKNINGAR PÅ PLANKARTAN

- NY VÄG, MITTRÄCKE, VÄGBANEKANTER MED HÖJDSÄTTNING OCH LÄNGDMÄTNING
- NY VÄG, VÄGBANEKANTER MED HÖJDSÄTTNING OCH LÄNGDMÄTNING
- BEFINTLIG VÄG
- BEFINTLIGT VÄGOMRÅDE
- NYTT VILTSTÄNGSEL
- BIOTOPSKYDDADE ALLEER
- BIOTOPSKYDDADE DIKEN
- TRAKTGRÄNS
- FASTIGHETSGRÄNS
- LEDNINGSRÄTT, GEMENSAMHETSANLÄGGNING, SERVICIT
- SAMFÄLLIGHET SCHABLONISERAD
- DETALJPLANEGRÄNS

STRANDSKYDD

FÖLJANDE VÄGSTRÄCKOR LIGGER INOM DET GENERELLA STRANDSKYDDSMRÅDET
VÄG 97 - KM 9/300-10/900

0 20 40 60 80 100 120 140 160 180 200
Horisontal skala 1 : 2000

VÄGPLAN

FÖR FASTSTÄLLELSE

FASTSTÄLLELSEHANDLING

DATUM 2016-10-04 LEVERANS / ÄNDRINGS-PM

OBJEKT OMBYGGNAD AV VÄG 97

DELOMRÅDE / BANDEL S SUNDERBYN - SÄVAST

ANLÄGGNINGSDIEN GEMENSAMT

OBJEKTNUMMER / KM 881084 KONSTRUKTIONNUMMER

BESTÄLLARE TRAFIKVERKET LEVERANTÖR SWECO

SKAPAD AV PATRIK WAARA UPPDRAGSNUMMER 2474258

GODKÄND AV MAGNUS HELLBERG ÄNDRING AVDELNING CIVIL

RITNINGSTYP PLANKARTA

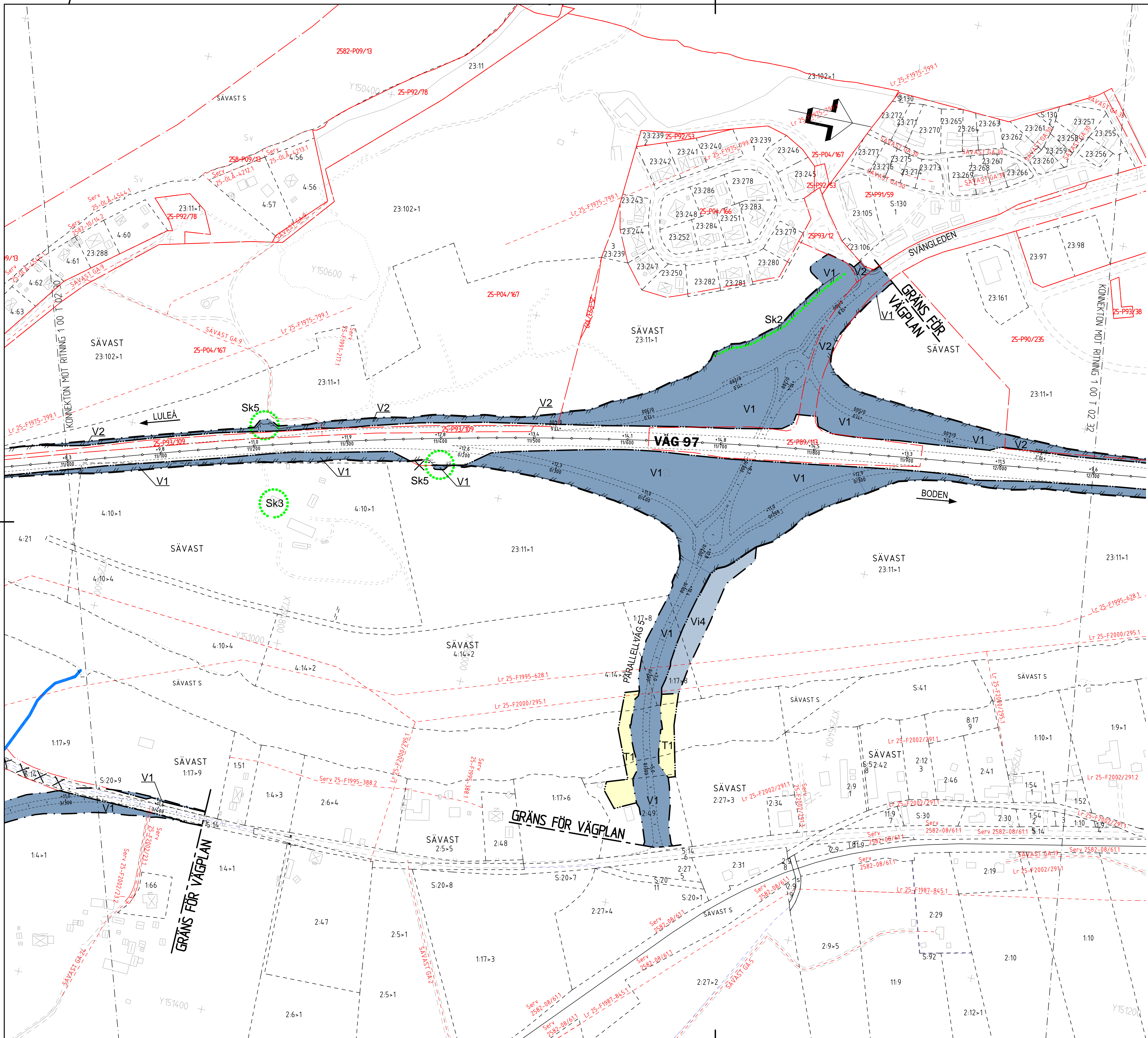
TEKNIKOMRÅDE / INNEHÅLL VÄGUTFORMNING OCH TRAFIK

BESKRIVNING VÄG 97, KM 9/900-11/000

SKALA 1:2000 FORMAT A1 FÖRVALTNINGSNUMMER

RITNINGNUMMER 1 00 T 02 30 BLAD NÄSTA BLAD BET

FL: P:\2016\2474258\000\VE\ARBETSUTRÄK...
 C:\VÄG\ANFASTÄLLELSEHANDLING\TRIT\1601022016\1601022016_09-30_0231_AV_AKVARDE_SEP.WIA



TECKENFÖRKLARING

- MARKANSPRÅK**
- GRÄNS FÖR VÄGOMRÅDE
 - AVGRÄNSNING MELLAN OLIKA TYPER AV MARKANSPRÅK
 - V** NYTT VÄGOMRÅDE MED VÄGRÄTT
 - Vi** NYTT VÄGOMRÅDE MED INSKRÄNKT VÄGRÄTT
 - T** TILLFÄLLIG NYTTJÄNDERÄTT
- V1 - VÄGOMRÅDE MED VÄGRÄTT
V2 - VÄGOMRÅDE INOM BEFINTLIG DETALJPLAN
V4 - VÄGOMRÅDE MED INSKRÄNKT VÄGRÄTT, FÖR DRIFT AV LEDNING
T1 - TILLFÄLLIG NYTTJÄNDERÄTT FÖR ETABLERING/MASSUPPLAG/BYGGVÄG
GÄLLER UNDER BYGGTIDEN DOCK LÄNGST TILL OCH MED GODKÄND SLUTBESKTNING.

VERKSAMHETER/ÅTGÄRDER SOM UNDANTAS FRÅN FÖRBUD ENLIGT MILJÖBALKEN

- UNDANTAGEN GÄLLER HELA PLANEN
- FÖRBUDEN I 7:11 ZST. MB GÄLLER INTE FÖR BYGGANDE AV ALLMÄN VÄG
- FÖRBUDEN I 7:15 MB GÄLLER INTE BYGGANDE AV ALLMÄN VÄG
- SKYDDIGHETEN ATT GÖRA ANMÄLAN FÖR SAMRÅD ENLIGT 12:6 MB GÄLLER INTE FÖR DE VERKSAMHETER OCH ÅTGÄRDER SOM BEHOVS FÖR ATT BYGGA VÄGEN OCH SOM FASTSTÄLLS OCH INGÅR I VÄGOMRÅDE FÖR ALLMÄN VÄG ELLER OMRÅDE FÖR TILLFÄLLIG NYTTJÄNDERÄTT.

SKYDDSÅTGÄRDER OCH FÖRSIKTIGHETSMÅTT

- MARKERING ELLER AVGRÄNSNING AV SKYDDSÅTGÄRDER OCH FÖRSIKTIGHETSMÅTT
- ALLA TRUMMOR SKA KONSTRUERAS SÅ ATT DE INTE UTGÖR VANDRINGSHINDER.
- SK2 - BULLERSKYDDSVALL, HÖJD 1,5-2,0 M ÖVER VÄG 97
- SK3 - ERBJUDANDE OM BULLERSKYDDSÅTGÄRDER UTANFÖR VÄGOMRÅDE I FORM AV FASAD/FÖNSTERÅTGÄRD OCH/ELLER LOKALT SKYDD VID UTEPLATS.
- ERBJUDANDET GÄLLER OM NÄRMARE UNDERSÖKNINGAR VISAR ATT ÅTGÄRD ERFORDRAS FÖR ATT RIKTVÄRDEN INOMHUS SAMT UTOMHUS VID UTEPLATS INTE SKA ÖVERSKRIDAS. VID TILLÄMPNINGEN SKA HÄNSYN TAS TILL VAD SOM ÄR TEKNISKT MÖJLIGT OCH EKONOMISKT RIMLIGT.
- SK5 - VILTUTHOPP

ÅTGÄRDER SOM UNDANTAS FRÅN KRAV PÅ BYGGLOV

- UNDANTAGEN GÄLLER HELA PLANEN
- BYGGLOV KRÄVS INTE FÖR BULLERSKYDDSVALL

SÄRSKILDA BESLUT SOM TAS I SAMBAND MED FASTÄLLELSE AV VÄGPLAN

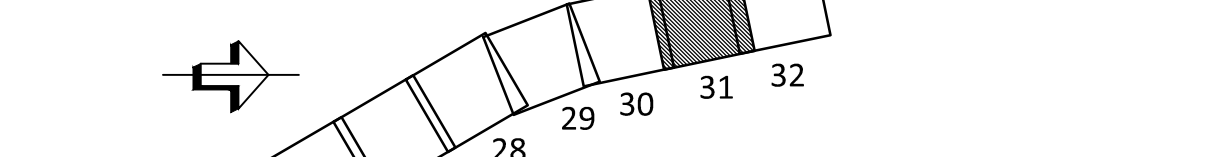
- INDRAGNING AV VÄG ELLER OMRÅDE FRÅN ALLMÄNT UNDERHÅLL

ÖVRIGA BETECKNINGAR PÅ PLANKARTAN

- NY VÄG, MITTRÄCKE, VÄGBANEKANTER MED HÖJDSÄTTNING OCH LÄNGDMÄTNING
- NY VÄG, VÄGBANEKANTER MED HÖJDSÄTTNING OCH LÄNGDMÄTNING
- BEFINTLIG VÄG
- BEFINTLIGT VÄGOMRÅDE
- NYTT VILTSTÄNGSEL
- BIOTOPSKYDDADE DIKEN
- TRAKTGRÄNS
- FASTIGHETSGRÄNS
- LEDNINGSRÄTT, GEMENSAMHETSANLÄGGNING, SERVITUT
- SAMFÄLLIGHET/SCHABLONSERAD
- DETAILJPLANEGRÄNS

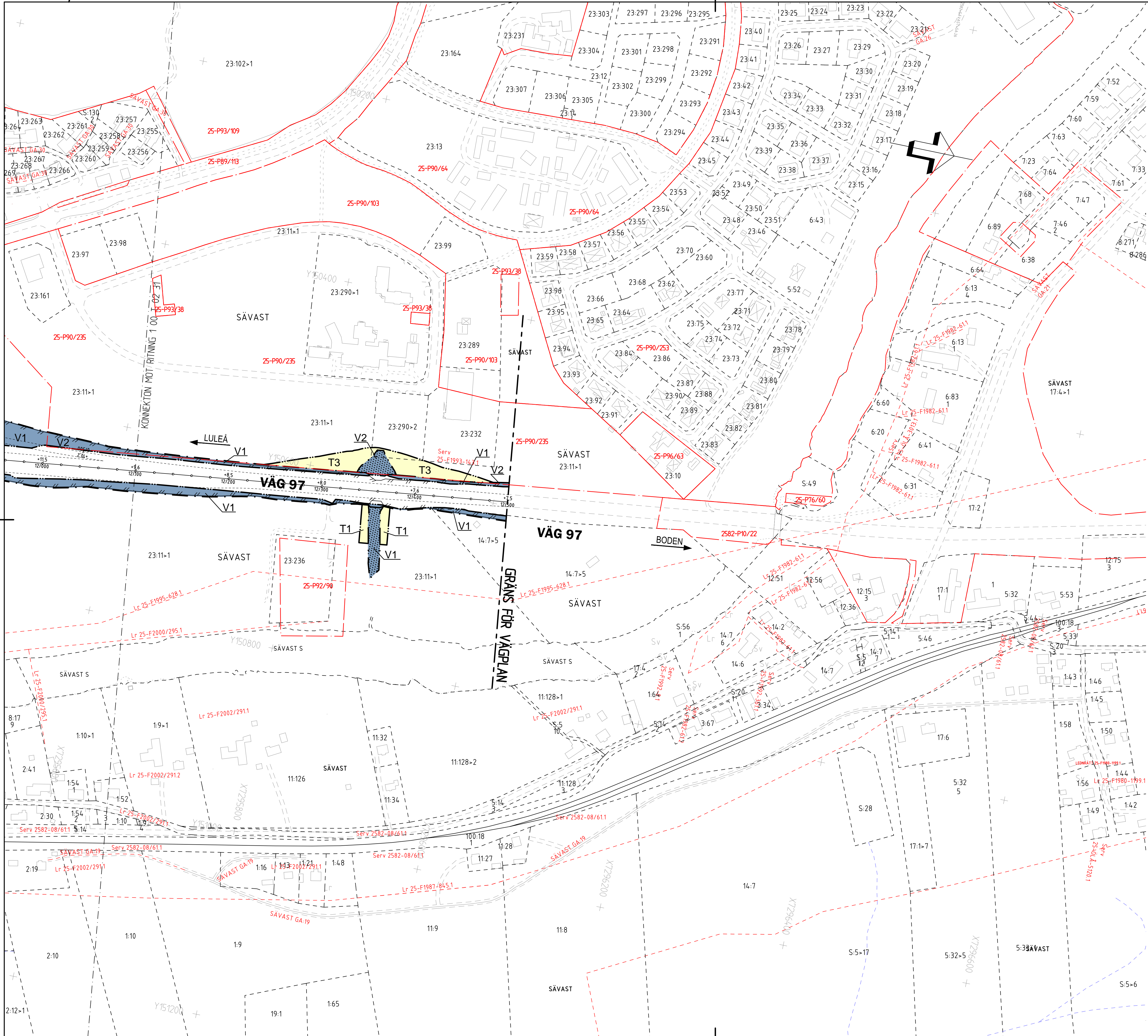
STRANDSKYDD

- FÖLJANDE VÄGSTRÄCKOR LIGGER INOM DET GENERELLA STRANDSKYDDSOMRÅDET
- PARALLELVÄG 5 - KM 0/100-0/400
- VÄG 588 - 3/400-3/450



VÄGPLAN	
FÖR FASTSTÄLLELSE	
FASTSTÄLLELSEHANDLING	
HANDLINGSTYP	LEVERANS/ÄNDRINGS-PM
DATUM	2016-10-04
OBJEKT	OMYGGNAD AV VÄG 97
DELOMRÅDE / BANDEL	
S SUNDERBYN - SÄVAST	
ANLÄGGNINGSDIENST	
GEMENSAMT	
OBJEKTNUMMER / KM	KONSTRUKTIONNUMMER
881084	
BESTÄLLARE	LEVERANTÖR
TRAFIKVERKET	SWECO
SKAPAD AV	UPPRAGSNUMMER
PATRIK WAARA	2474258
GODKÄND AV	AVDELNING
MAGNUS HELLBERG	CIVIL
RITNINGSTYP	
PLANKARTA	
TEKNIKOMRÅDE / INNEHÅLL	
VÄGUTFORMNING OCH TRAFIK	
BESKRIVNING	
VÄG 97, KM 11/000-12/100	
SKALA	FORMAT
1:2000	A1
RITNINGNUMMER	FÖRVALTNINGSNUMMER
1 00 T 02 31	
BLAD	NÄSTA BLAD
	BET

FL: P:\2016\2474258\000\VE\ARBETSMALET\CD\VEGAN\FASTSTÄLLELSEHANDLING\RII\RII_001\0231.DWG, PLOTTAD: 2016-09-30 10:25 AV: ANVÄNDARE SEPWA



TECKENFÖRKLARING

- MARKANSPRÅK**
- GRÄNS FÖR VÄGOMRÅDE
 - AVGRÄNSNING MELLAN OLIKA TYPER AV MARKANSPRÅK
 - V** NYTT VÄGOMRÅDE MED VÄGRÄTT
 - Vi** NYTT VÄGOMRÅDE MED INSKRÄNKT VÄGRÄTT
 - T** TILFÄLLIG NYTTJANDERRÄTT

- V1 - VÄGOMRÅDE MED VÄGRÄTT
- V2 - VÄGOMRÅDE INOM BEFINTLIG DETALJPLAN
- T1 - TILFÄLLIG NYTTJANDERRÄTT FÖR ETABLERING/MASSUPPLAG/BYGGVÄG GÄLLER UNDER BYGGTIDEN DOCK LÄNGST TILL OCH MED GODKÄND SLUTBESKTNING
- T3 - TILFÄLLIG NYTTJANDERRÄTT FÖR FÖRFÄRT VID TRUM- OCH BRÖDARBETEN GÄLLER UNDER BYGGTIDEN DOCK LÄNGST TILL OCH MED GODKÄND SLUTBESKTNING INOM BEFINTLIG DETALJPLAN

VERKSAMHETER/ÅTGÄRDER SOM UNDANTAS FRÅN FÖRBUD ENLIGT MILJÖBALKEN

- UNDANTAGEN GÄLLER HELA PLANEN
- FÖRBUDEN I 7:11 2ST. MB GÄLLER INTE FÖR BYGGANDE AV ALLMÄN VÄG
 - FÖRBUDEN I 7:15 MB GÄLLER INTE BYGGANDE AV ALLMÄN VÄG
 - SKYLDIGHETEN ATT GÖRA ANMÄLAN FÖR SAMRÅD ENLIGT 12:6 MB GÄLLER INTE FÖR DE VERKSAMHETER OCH ÅTGÄRDER SOM BEHOVS FÖR ATT BYGGA VÄGEN OCH SOM FASTSTÄLLS OCH INGÅR I VÄGOMRÅDE FÖR ALLMÄN VÄG ELLER OMRÅDE FÖR TILFÄLLIG NYTTJANDERRÄTT.

SKYDDSÅTGÄRDER OCH FÖRSIKTIGHETSMÅTT

ALLA TRUMMOR SKA KONSTRUERAS SÅ ATT DE INTE UTGÖR VANDRINGSHINDER.

ÅTGÄRDER SOM UNDANTAS FRÅN KRAV PÅ BYGGLOV

UNDANTAGEN GÄLLER HELA PLANEN

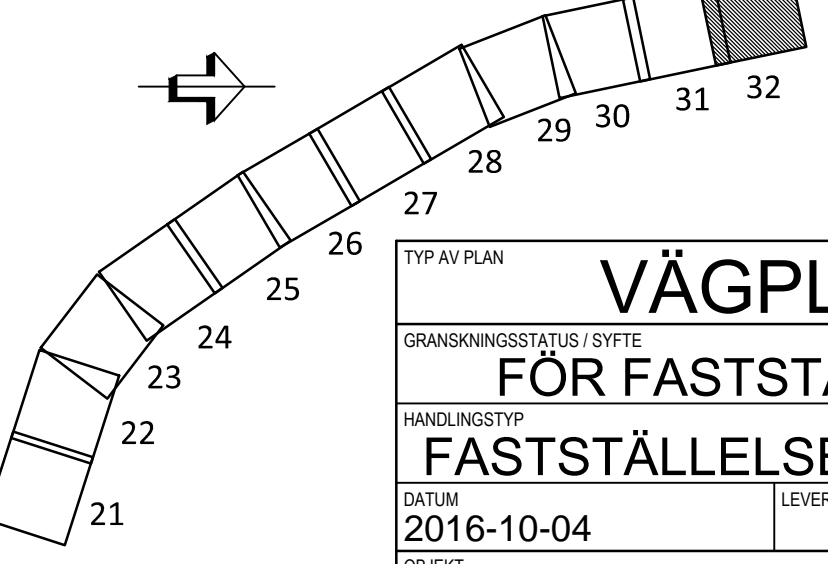
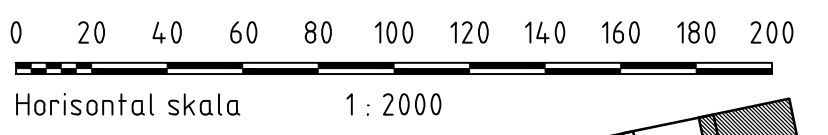
- BYGGLOV KRÄVS INTE FÖR BULLERSKYDDSPÅNK

SÄRSKILDA BESLUT SOM TAS I SAMBAND MED FASTÄLLELSE AV VÄGPLAN

VÄGOMRÅDE MED INSKRÄNKT DRIFT

ÖVRIGA BETECKNINGAR PÅ PLANKARTAN

- NY VÄG, MITTRÄCKE, VÄGBANEKANTER MED HÖJDSÄTTNING OCH LÄNGDMÄTNING
- NY VÄG, VÄGBANEKANTER MED HÖJDSÄTTNING OCH LÄNGDMÄTNING
- BEFINTLIG VÄG
- NYTT VILTSTÄNGSEL
- TRAKTGRÄNS
- FASTIGHETSGRÄNS
- LEDNINGSRÄTT, GEMENSAMHETSANLÄGGNING, SERVICITUT
- SAMFÄLLIGHET SCHABLONISERAD
- DETALJPLANEGRÄNS



VÄGPLAN	
FÖR FASTSTÄLLELSE	
FASTSTÄLLELSEHANDLING	
DATUM 2016-10-04	LEVERANS / ÄNDRINGS-PM
OBJEKT OMBYGGNAD AV VÄG 97	
DELOMRÅDE / BANDEL S SUNDERBYN - SÄVAST	
ANLÄGNINGSDEL GEMENSAMT	
OBJEKTNUMMER / KM 881084	KONSTRUKTIONNUMMER
BESTÄLLARE TRAFIKVERKET	LEVERANTÖR SWECO
SKAPAD AV PATRIK WAARA	UPPRAGSNUMMER 2474258
GODKÄND AV MAGNUS HELLBERG	AVDELNING CIVIL
RITNINGSTYP PLANKARTA	
TEKNIKOMRÅDE / INNEHÅLL VÄGUTFORMNING OCH TRAFIK	
BESKRIVNING VÄG 97, KM 12/100-12/500	
SKALA 1:2000	FORMAT A1
RITNINGNUMMER 1 00 T 02 32	FÖRVALTNINGSNUMMER
BLAD	NÄSTA BLAD
BET	