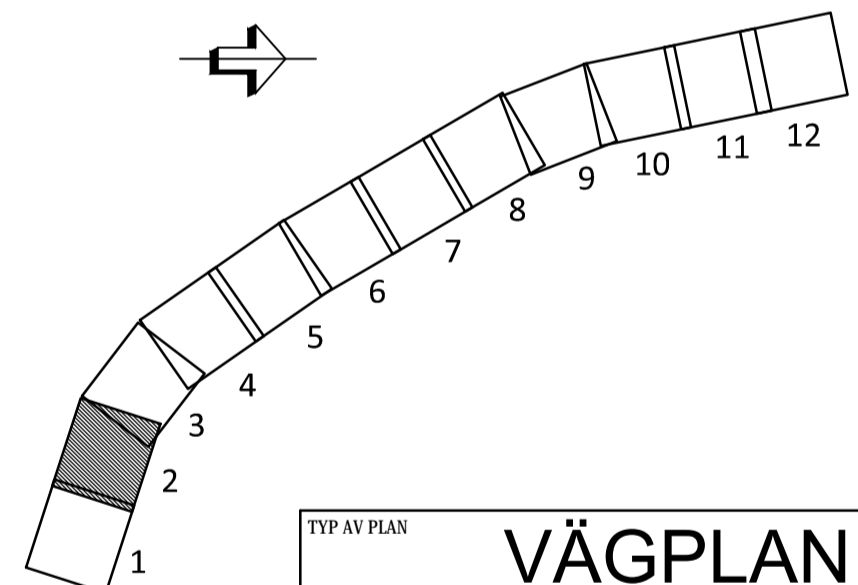
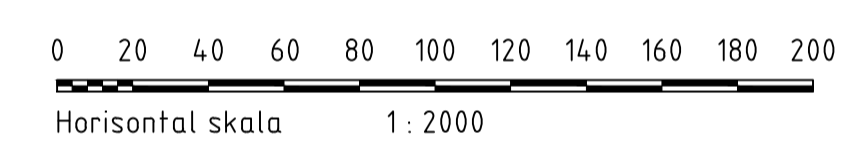




FÖRKLARINGAR

- GRÄNS FÖR NYTT VÄGOMRÅDE
- GRÄNS FÖR BEFINTLIGT VÄGOMRÅDE
- AVGRÄNSNING MELLAN OLKA TYPER AV MARKANSPRÅK
- NYTT VÄGOMRÅDE MED INSKRÄNKT VÄGRÄTT
- NYTT VÄGOMRÅDE MED INSKRÄNKT DRIFT, UNDERHÅLLS EJ
- OMRÅDE TILFÄLLIG NYTTJÄNDERÄTT
- GRÄNS FÖR DETALJPLAN
- VÄGANSLUTNING TILL BEFINTLIG ALLMÄN VÄG SOM STÄNGS GENOM SÄRSKILT BESLUT
- OMBYGGD VÄG TILL 2+1 VÄG
- OMBYGGD VÄG TILL 2+2 VÄG MED NYA SLÄNTER
- NY ALLMÄN PARALLELVÄG
- NY GÅNG- OCH CYKELVÄG
- BHP1 BUSSHÅLLPLATS
- FÖRESLAGNA NYA ENSKILDA VÄGAR, FASTÄLLS EJ. SLUTLIG VÄGSTRÄCKNING BESTÄMMES I SAMRÅD MED MARKÄGARE
- NY NATURSTIG FÖR DET RÖRLIGA FRILUFTSLIVET, UNDERHÅLLS EJ
- KÖRFÄLTINDELNING 2+1 RESP 2+2
- VÄXLINGSPUNKT
- NYTT BULLERSKYDDSPLANK
- NYTT VILTSTÄNGSEL
- VILTUTHOPP
- VÄGDJEL SOM FÖRESLÄS RIVAS

COORDINATSYSTEM
SYSTEM 1 PLAN: SWEREF 99 2145
SYSTEM 1 HÖJD: RH 2000

























TYP AV PLAN		VÄGPLAN	
GRÄNSNINGSSSTATUS / SYFTE			
HANDLINGSTYP		SAMRÅDSHANDLING	
DATUM		2016-02-01	
OBJEKT		S SUNDERBYN - SÄVAST	
SKAPAD AV		VÄG 97	
SERIE		GEMENSAMT	
OBJEKTNUMMER / KM		881084	
KONSTRUKTIONSNUMMER			
SKAPAD AV		PATRIK WAARA	
UPPDRAGSNUMMER		2474258	
AVDELNING		CIVIL	
RITNINGSTYP ILLUSTRATIONSKARTOR			
BESKRIVNING VÄG 97 KM 1/100-2/200			
SKALA	FORMAT	BLAD	BET
1:2000	A1		
RITNINGSNUMMER 1 00 T 02 02			

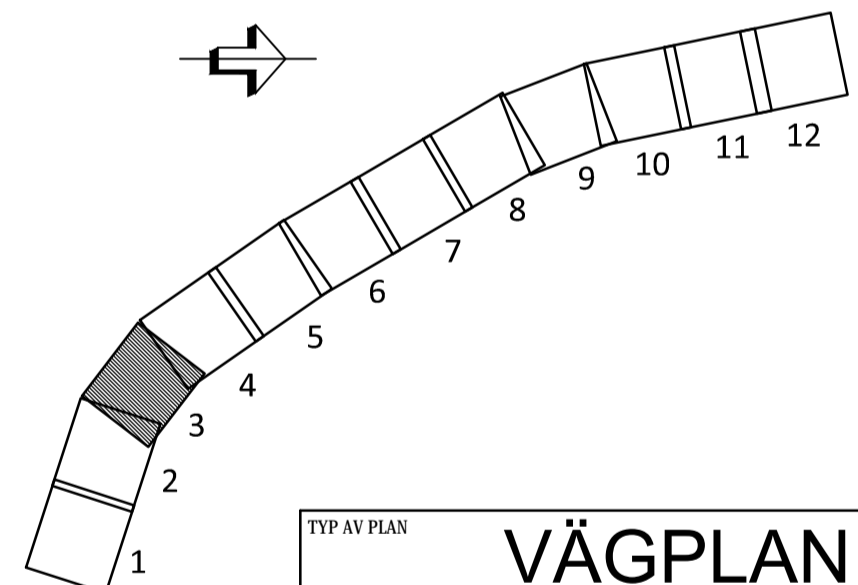
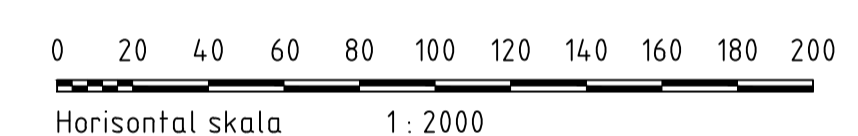
FL: P:\2017\20170202\000\VE\ARBETSPLÄN_1\VE_VÄGANSKEDEN_1\000\2017-02-16_1653_AV ANVÄNDAR: SEPMVA




FÖRKLARINGAR

-  GRÄNS FÖR NYTT VÄGOMRÅDE
-  GRÄNS FÖR BEFINTLIG VÄGOMRÅDE
-  AVGRÄNSNING MELLAN OLKA TYPER AV MARKANSPRÅK
-  NYTT VÄGOMRÅDE MED INSKRÄNKT VÄGRÄTT
-  NYTT VÄGOMRÅDE MED INSKRÄNKT DRIFT, UNDERHÅLLS EJ
-  OMRÅDE TILLFÄLLIG NYTTJÄNDERÄTT
-  GRÄNS FÖR DETALJPLAN
-  VÄGANSLUTNING TILL BEFINTLIG ALLMÄN VÄG SOM STÅNGS GENOM SÄRSKILT BESLUT
-  OMBYGGD VÄG TILL 2+1 VÄG
-  OMBYGGD VÄG TILL 2+2 VÄG MED NYA SLÄNTER
-  NY ALLMÄN PARALLELVÄG
-  NY GÅNG- OCH CYKELVÄG
-  BHPL BUSSHÄLLPLATS
-  FÖRESLAGNA NYA ENSKILDA VÄGAR, FASTÄLLS EJ
-  SLUTLIG VÄGSTRÄCKNING BESTÄMMES I SAMRÅD MED MARKÄGARE
-  NY NATURSTIG FÖR DET RÖRLIGA FRILUFTSLIVET, UNDERHÅLLS EJ
-  KÖRFÄLTINDELNING 2+1 RESP 2+2
-  VÄXLINGSPUNKT
-  NYTT BULLERSKYDDSPUNKT
-  NYTT VILTSTÄNGSEL
-  VILTUTHOPP
-  VÄGDEL SOM FÖRESLÅS RIVAS

KOORDINATSYSTEM
 SYSTEM I PLAN: SWEREF 99 2145
 SYSTEM I HÖJD: RH 2000



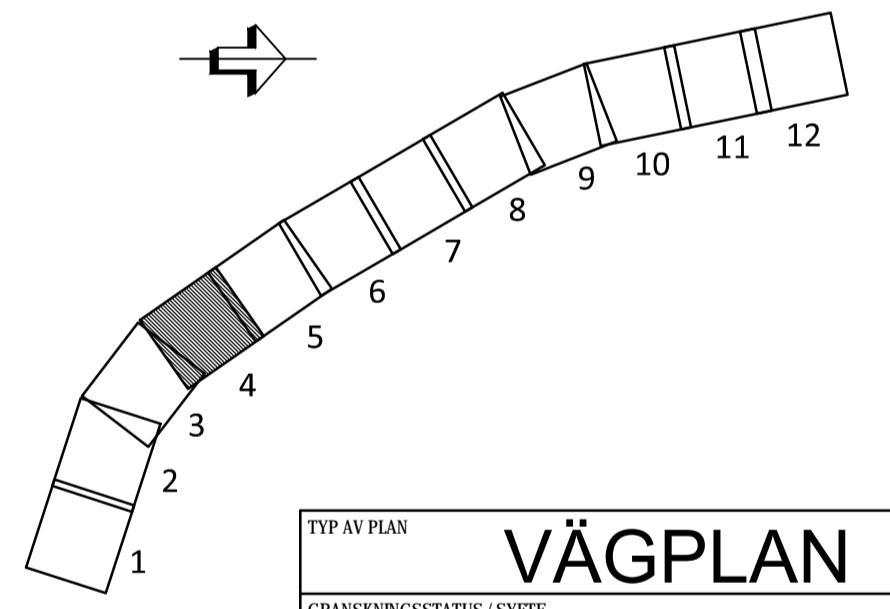
TYP AV PLAN		VÄGPLAN	
GRÄNSNINGSTATUS / SYFTE			
HANDLINGSTYP			
SAMRÅDSHANDLING			
DATUM		2016-02-01	
OBJEKT			
S SUNDERBYN - SÄVAST			
SEK/CAPI: 80 #888800			
VÄG 97			
SEB#: : 88 8800			
GEMENSAMT			
OBJEKTNUMMER / KM		881084	
OBJEKTNUMMER		KONSTRUKTIONNUMMER	
881084			
			
SKAPAD AV		UPPDRAGSNUMMER	
PATRIK WAARA		2474258	
: C878 B8 SJ		AVDELNING	
MAGNUS HELLBERG		CIVIL	
RITNINGSTYP			
ILLUSTRATIONSKARTOR			
HEP/CAPI: 80 #8888-1 00			
VÄGUTFORMNING OCH TRAFIK			
BESKRIVNING			
VÄG 97			
KM 2/200-3/300			
SKALA		FORMAT	
1:2000		A1	
RITNINGNUMMER		BLAD	
1 00 T 02 03		8b-C878 B8 SJ	



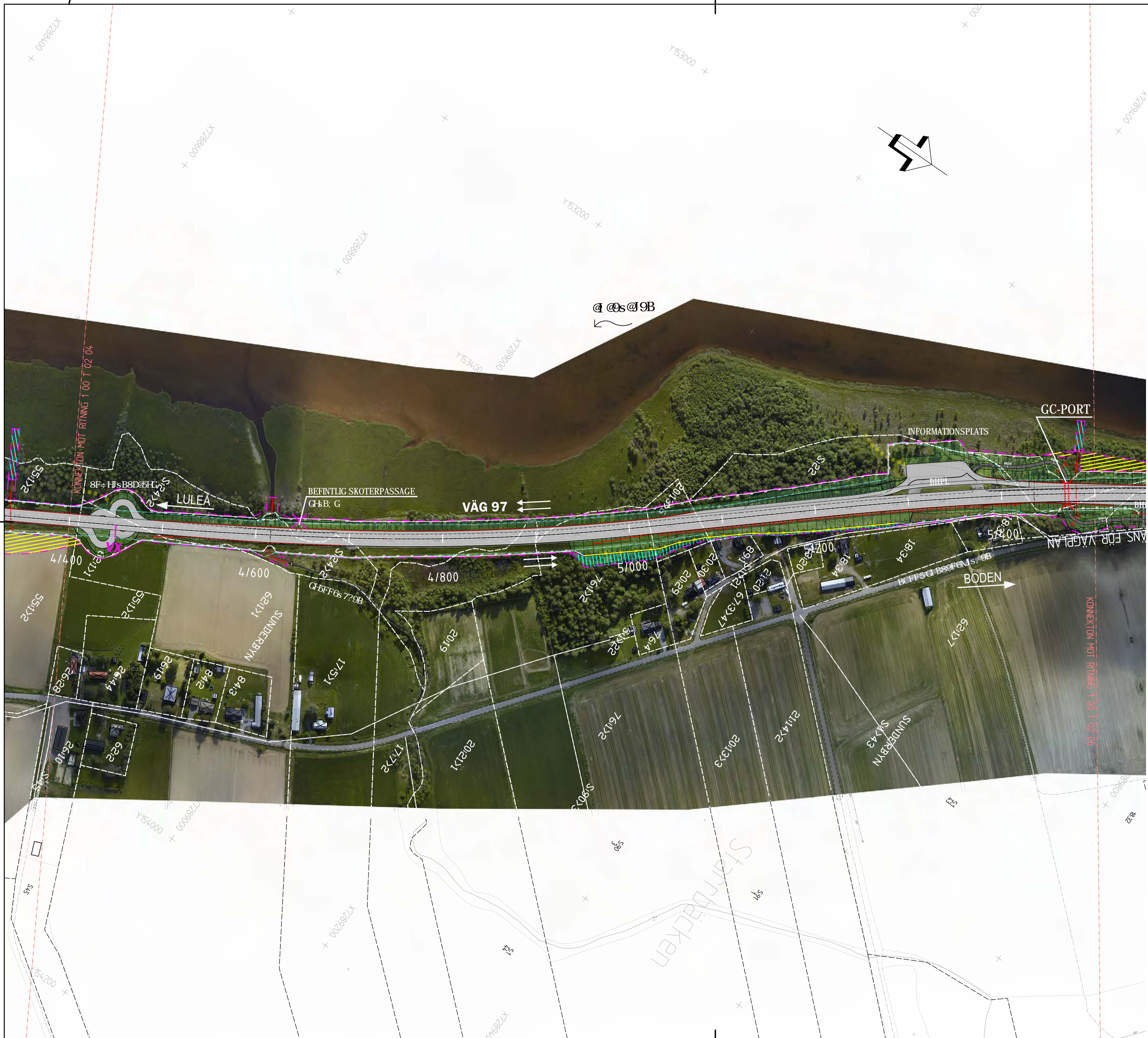
- ### FÖRKLARINGAR
- GRÄNS FÖR NYTT VÄGOMRÅDE
 - GRÄNS FÖR BEFINTLIGT VÄGOMRÅDE
 - AVGRÄNSNING MELLAN OLKA TYPER AV MARKANSPRÅK
 - NYTT VÄGOMRÅDE MED INSKRÄNKT VÄGRÄTT
 - NYTT VÄGOMRÅDE MED INSKRÄNKT DRIFT, UNDERHÅLLS EJ
 - OMRÅDE TILLFÄLLIG NYTTJÄNDERÄTT
 - GRÄNS FÖR DETALJPLAN
 - X VÄGANSLUTNING TILL BEFINTLIG ALLMÄN VÄG SOM STÅNGS GENOM SÄRSKILT BESLUT
 - OMBYGGD VÄG TILL 2-1 VÄG
 - OMBYGGD VÄG TILL 2-2 VÄG MED NYA SLÄNTER
 - NY ALLMÄN PARALLELVÄG
 - NY GÅNG- OCH CYKELVÄG
 - BHPL BUSSHÅLLPLATS
 - FÖRESLAGNA NYA ENSKILDA VÄGAR, FASTÅLLS EJ. SLUTLIG VÄGSTRÄCKNING BESTÄMMES I SAMRÅD MED MARKÄGARE
 - NY NATURSTIG FÖR DET RÖRLIGA FRILUFTSLIVET, UNDERHÅLLS EJ
 - KÖRFÄLTSDIVISION 2-1 RESP 2-2
 - VX VÄXLINGSPLUNKT
 - NYTT BULLERSKYDDSPUNKT
NYTT VILTSTÄNGSEL
 - VILTUTHOPP
 - VÄGDEL SOM FÖRESLÄS RIVAS

KOORDINATSYSTEM
 SYSTEM I PLAN: SWEREF 99 2145
 SYSTEM I HÖJD: RH 2000

0 20 40 60 80 100 120 140 160 180 200
 Horisontal skala 1 : 2000



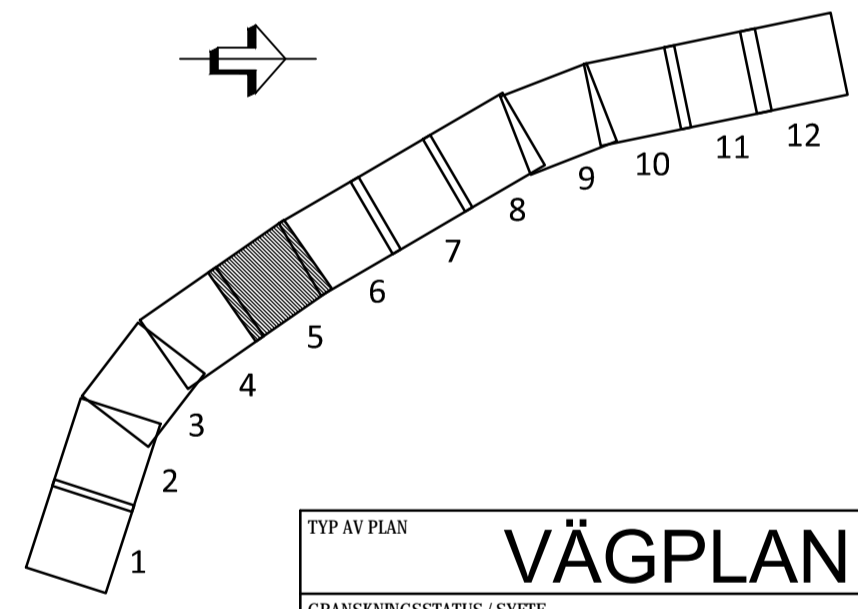
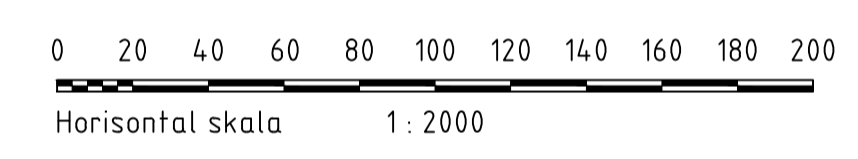
TYP AV PLAN		VÄGPLAN
<small>GRÄNSNINGSTATUS / SYFTE</small>		
<small>HANDLINGSTYP</small>		
SAMRÅDSHANDLING		
<small>DATUM</small>	2016-02-01	<small>OBJEKT</small>
S SUNDERBYN - SÄVAST		
<small>SEK/CAPI: 80 488880P</small>		
VÄG 97		
<small>SEB: : BR C890</small>		
GEMENSAMT		
<small>OBJEKTNUMMER / KM</small>	881084	<small>KONSTRUKTIONNUMMER</small>
<small>SEK/CAPI: 80 488880P</small>		<small>OBJEKT: SER & F</small>
TRAFIKVERKET		SWECO
<small>SKAPAD AV</small>		<small>UPPDRAGSNUMMER</small>
PATRIK WAARA		2474258
<small>: C878 BR SJ</small>		<small>AVDELNING</small>
MAGNUS HELLBERG		CIVIL
<small>RITNINGSTYP</small>		
ILLUSTRATIONSKARTOR		
<small>HEP/CAPI: 80 488880P</small>		
VÄGUTFORMNING OCH TRAFIK		
<small>BESKRIVNING</small>		
VÄG 97		
KM 3/300-4/400		
<small>SKALA</small>	1:2000	<small>FORMAT</small>
		A1
<small>BLAD</small>		<small>BLAD</small>
1 00 T 02 04		



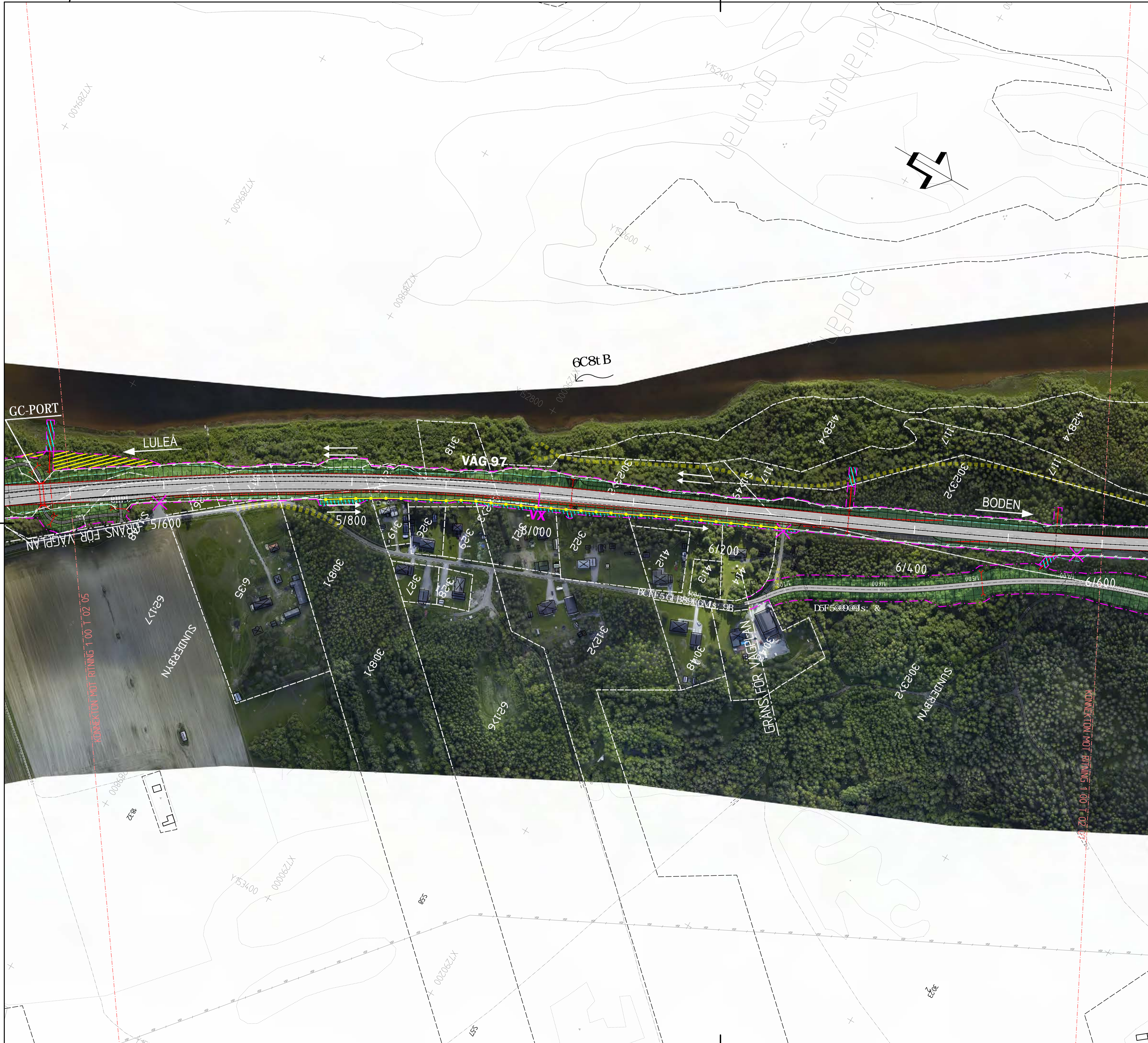
FÖRKLARINGAR

- GRÄNS FÖR NYTT VÄGOMRÅDE
- GRÄNS FÖR BEFINTLIGT VÄGOMRÅDE
- AVGRÄNSNING MELLAN OLKA TYPER AV MARKANSPRÅK
- NYTT VÄGOMRÅDE MED INSKRÄNKT VÄGRÄTT
- NYTT VÄGOMRÅDE MED INSKRÄNKT DRIFT, UNDERHÅLLS EJ
- OMRÅDE TILFÄLLIG NYTTJÄNDERÄTT
- GRÄNS FÖR DETALJPLAN
- VÄGANSLUTNING TILL BEFINTLIG ALLMÄN VÄG SOM STÅNGS GENOM SÄRSKILT BESLUT
- OMBYGGD VÄG TILL 2+1 VÄG
- OMBYGGD VÄG TILL 2+2 VÄG MED NYA SLÄNTER
- NY ALLMÄN PARALLELLVÄG
- NY GÅNG- OCH CYKELVÄG
- BHPI BUSSHÅLLPLATS
- FÖRESLAGNA NYA ENSKILDA VÄGAR, FASTÄLLS EJ. SLUTLIG VÄGSTRÄCKNING BESTÄMMES I SAMRÅD MED MARKÄGARE
- NY NATURSTIG FÖR DET RÖRLIGA FRILUFTSLIVET, UNDERHÅLLS EJ
- KÖRFÄLTSDIVISION 2+1 RESP 2+2
- VÄXLINGSPUNKT
- NYTT BULLERSKYDDSPLANK
- NYTT VILTSTÄNGSEL
- VILTUTHOPP
- VÄGDEL SOM FÖRESLÅS RIVAS























KOORDINATSYSTEM
 SYSTEM I PLAN: SWEREF 99 2145
 SYSTEM I HÖJD: RH 2000



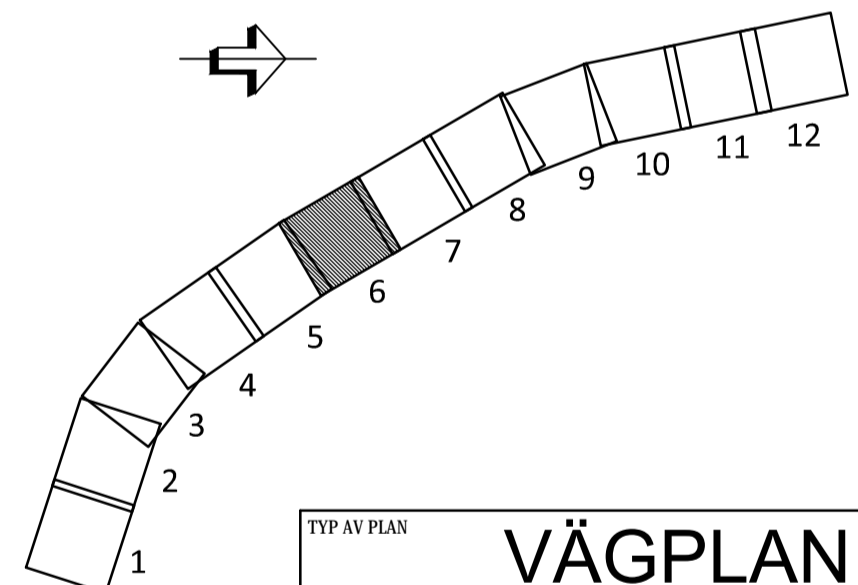
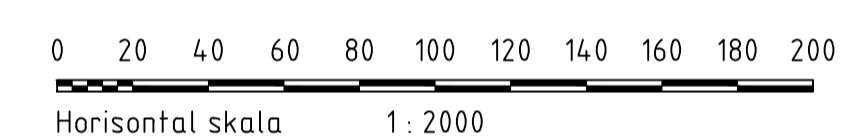
TYP AV PLAN		VÄGPLAN	
GRANSKNINGSSTATUS / SYFTE			
HANDLINGSTYP			
SAMRÅDSHANDLING			
DATUM	2016-02-01	OBJEKT	S SUNDERBYN - SÄVAST
OBJEKT			
SUNDERBYN - SÄVAST			
VÄG 97			
GEMENSAMT			
OBJEKTNUMMER / KM	881084	KONSTRUKTIONNUMMER	
TRAFIKVERKET		SWECO	
SKAPAD AV	PATRIK WAARA	UPPRAGSNUMMER	2474258
AVGIFTER	MAGNUS HELLBERG	AVDELNING	CIVIL
ILLUSTRATIONSKARTOR			
VÄGUTFORMNING OCH TRAFIK			
VÄG 97			
KM 4/400-5/500			
SKALA	1:2000	FORMAT	A1
REVISJONSNUMMER	1 00 T 02 05	BLAD	



FÖRKLARINGAR

-  GRÄNS FÖR NYTT VÄGOMRÅDE
-  GRÄNS FÖR BEFINTLIGT VÄGOMRÅDE
-  AVGRÄNSNING MELLAN OLIKA TYPER AV MARKANSPRÅK
-  NYTT VÄGOMRÅDE MED INSKRÄNKT VÄGRÄTT
-  NYTT VÄGOMRÅDE MED INSKRÄNKT DRIFT, UNDERHÅLLS EJ
-  OMRÅDE TILLFÄLLIG NYTTJÄNDERÄTT
-  GRÄNS FÖR DETALJPLAN
-  VÄGANSLUTNING TILL BEFINTLIG ALLMÄN VÄG SOM STÄNGS GENOM SÄRSKILT BESLUT
-  OMBYGGD VÄG TILL 2*1 VÄG
-  OMBYGGD VÄG TILL 2*2 VÄG MED NYA SLÄNTER
-  NY ALLMÄN PARALLELLVÄG
-  NY GÅNG- OCH CYKELVÄG
-  BHPL BUSSHÅLLPLATS
-  FÖRESLAGNA NYA ENSKILDA VÄGAR, FASTÄLLS EJ
-  SLUTLIG VÄGSTRÄCKNING BESTÄMMS I SAMRÅD MED MARKÄGARE
-  NY NATURSTIG FÖR DET RÖRLIGA FRILUFTSLIVET, UNDERHÅLLS EJ
-  KÖRFÄLTINDELNING 2*1 RESP 2*2
-  VÄXLINGSPUNKT
-  NYTT BULLERSKYDDSPUNKT
-  NYTT VILTSTÄNGSEL
-  VILTUTHOPP
-  VÄGDEL SOM FÖRESLÅS RIVAS

KOORDINATSYSTEM
 SYSTEM I PLAN: SWEREF 99 2145
 SYSTEM I HÖJD: RH 2000



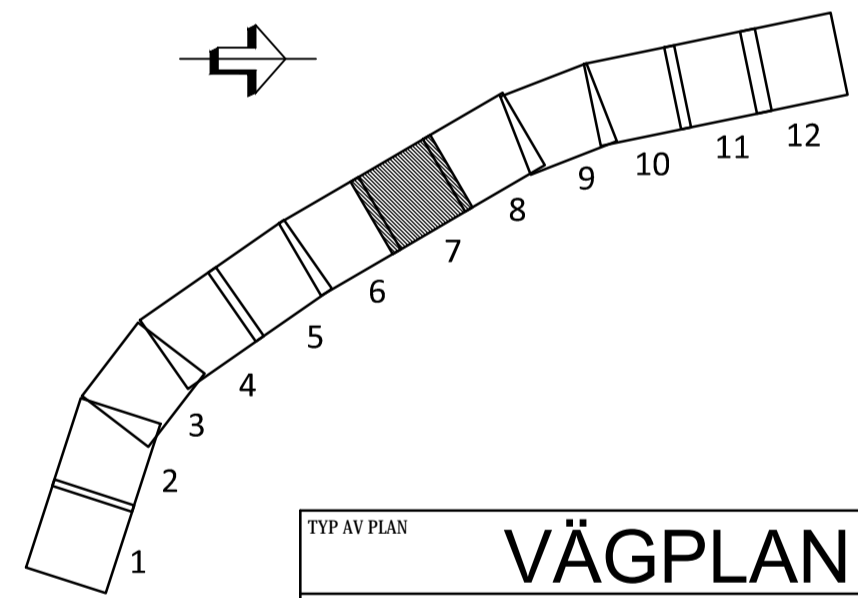
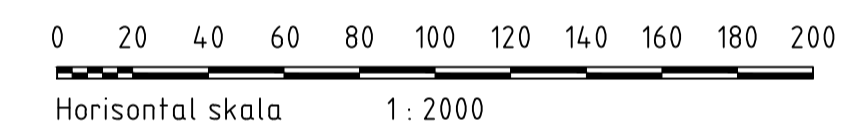
TYP AV PLAN		VÄGPLAN	
GRÄNSNINGSTATUS / SYFTE			
HANDLINGSTYP			
SAMRÅDSHANDLING			
DATUM	2016-02-01	OBJEKT	S SUNDERBYN - SÄVAST
OBJEKT			
S SUNDERBYN - SÄVAST			
SKAPAD AV			
VÄG 97			
SERIE			
GEMENSAMT			
OBJEKTNUMMER / KM	881084	KONSTRUKTIONNUMMER	
SKAPAD AV		UPPDRAGSNUMMER	
PATRIK WAARA		2474258	
MAGNUS HELLBERG		AVDELNING	
		CIVIL	
RITNINGSTYP			
ILLUSTRATIONSKARTOR			
VÄGUTFORMNING OCH TRAFIK			
BESKRIVNING			
VÄG 97			
KM 5/500-6/600			
SKALA	1:2000	FORMAT	A1
RITNINGNUMMER	1 00 T 02 06	BLAD	



FÖRKLARINGAR

- - - - - GRÄNS FÖR NYTT VÄGOMRÅDE
- - - - - GRÄNS FÖR BEFINTLIGT VÄGOMRÅDE
- - - - - AVGRÄNSNING MELLAN OLIKA TYPER AV MARKANSPRÅK
- NYTT VÄGOMRÅDE MED INSKRÄNKT VÄGRÄTT
- NYTT VÄGOMRÅDE MED INSKRÄNKT DRIFT, UNDERHÅLLS EJ
- OMRÅDE TILFÄLLIG NYTTJÄNDERÄTT
- - - - - GRÄNS FÖR DETALJPLAN
- X VÄGANSLUTNING TILL BEFINTLIG ALLMÄN VÄG SOM STÅNGS GENOM SÄRSKILT BESLUT
- OMBYGGD VÄG TILL 2+1 VÄG
- OMBYGGD VÄG TILL 2+2 VÄG MED NYA SLÄNTER
- NY ALLMÄN PARALLELVÄG
- NY GÅNG- OCH CYKELVÄG
- BHPL BUSSHÅLLPLATS
- FÖRESLAGNA NYA ENSKILDA VÄGAR, FASTÄLLS EJ. SLUTLIG VÄGSTRÄCKNING BESTÄMMES I SAMRÅD MED MARKÄGARE
- NY NATURSTIG FÖR DET RÖRLIGA FRILUFTSLIVET, UNDERHÅLLS EJ
- ← → KÖRFÄLTINDELNING 2+1 RESP 2+2
- VX VÄXLINGSPUNKT
- NYTT BULLERSKYDDSPUNKT
 NYTT VILTSTÄNGSEL
- V VILTUTHOPP
- VÄGDEL SOM FÖRESLÅS RIVAS

KOORDINATSYSTEM
 SYSTEM I PLAN: SWEREF 99 2145
 SYSTEM I HÖJD: RH 2000



TYP AV PLAN		VÄGPLAN	
GRÄNSNINGSTATUS / SYFTE			
HANDLINGSTYP			
SAMRÅDSHANDLING			
DATUM	2016-02-01	OBJEKT	S SUNDERBYN - SÄVAST
OBJEKT			
SUNDBERBYN - SÄVAST			
VÄG 97			
OBJEKTNUMMER / KM			
881084		KONSTRUKTIONNUMMER	
881084		881084	
SKAPAD AV		UPPDRAGSNUMMER	
PATRIK WAARA		2474258	
MAGNUS HELLBERG		AVDELNING	
		CIVIL	
RITNINGSTYP			
ILLUSTRATIONSKARTOR			
VÄGUTFORMNING OCH TRAFIK			
VÄG 97			
KM 6/600-7/700			
SKALA	1:2000	FORMAT	A1
RITNINGNUMMER		BLAD	100 T 02 07