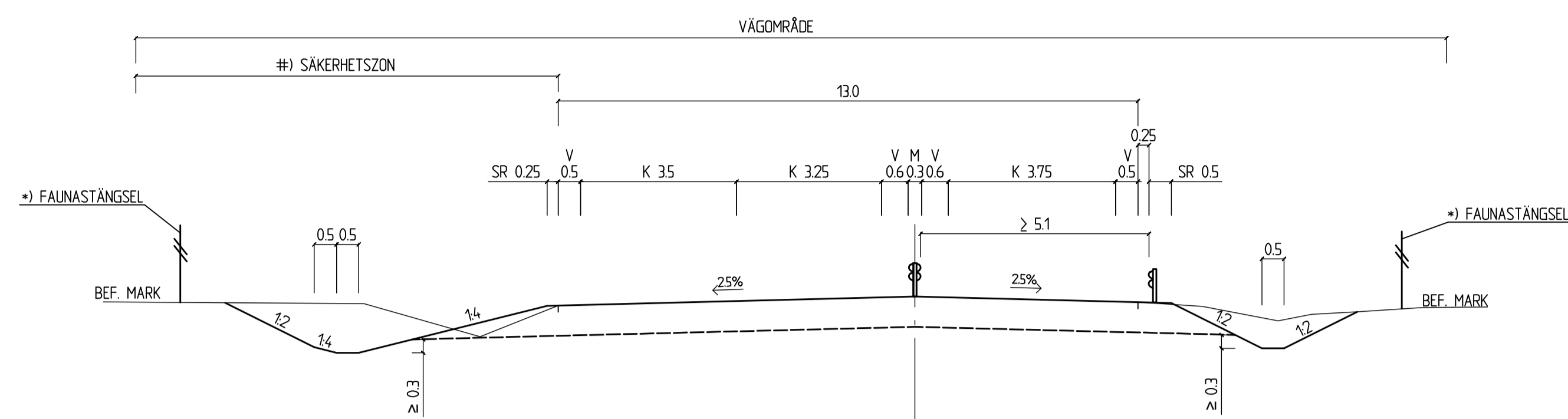


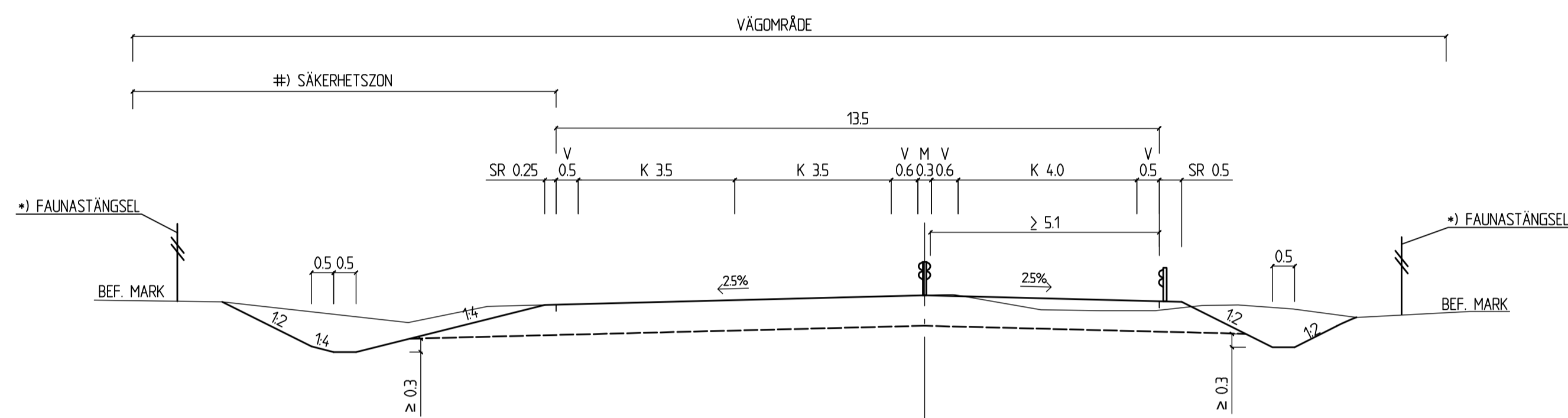
TYPSEKTION 2+1

VID BEF. 13m VÄG

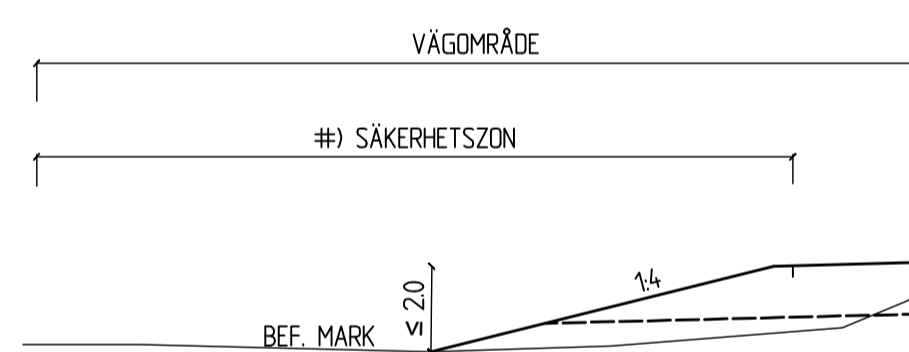


TYPSEKTION 2+1

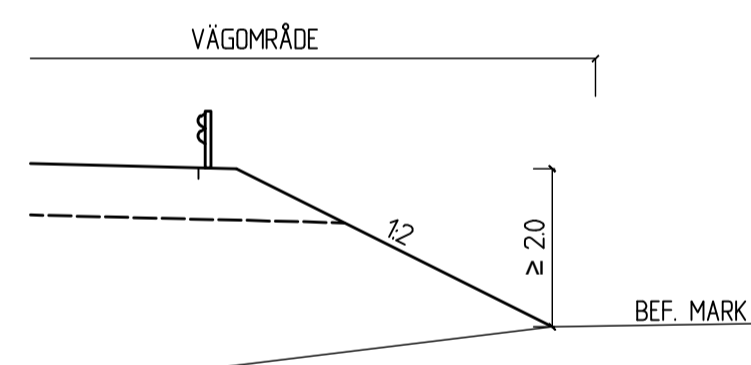
VID BREDDNING AV BEF. VÄG OCH NY STRÄCKNING



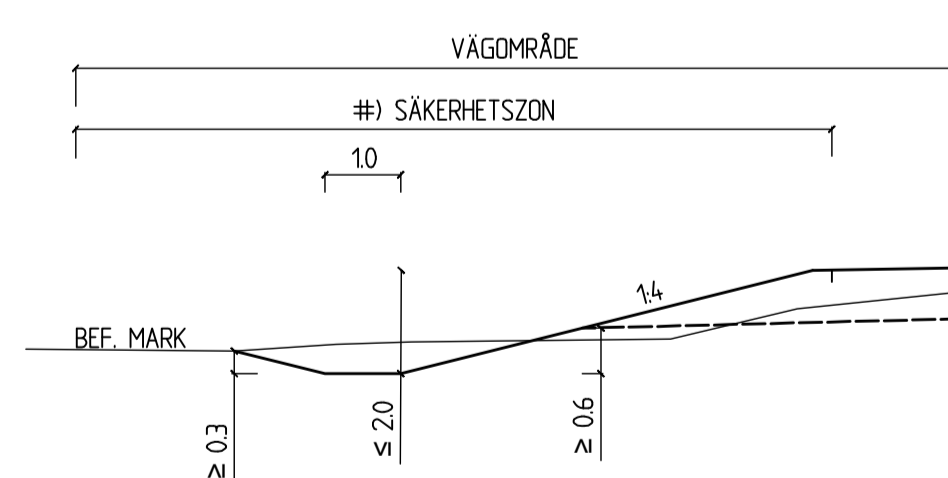
SEKTION VID BANKHÖJD MINDRE ÄN 2m



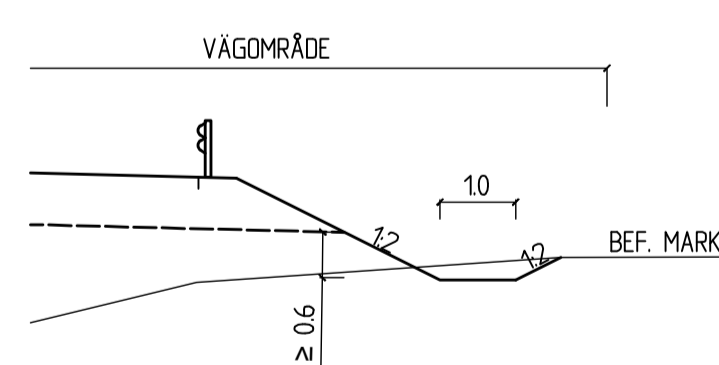
SEKTION VID BANKHÖJD MER ÄN 2m



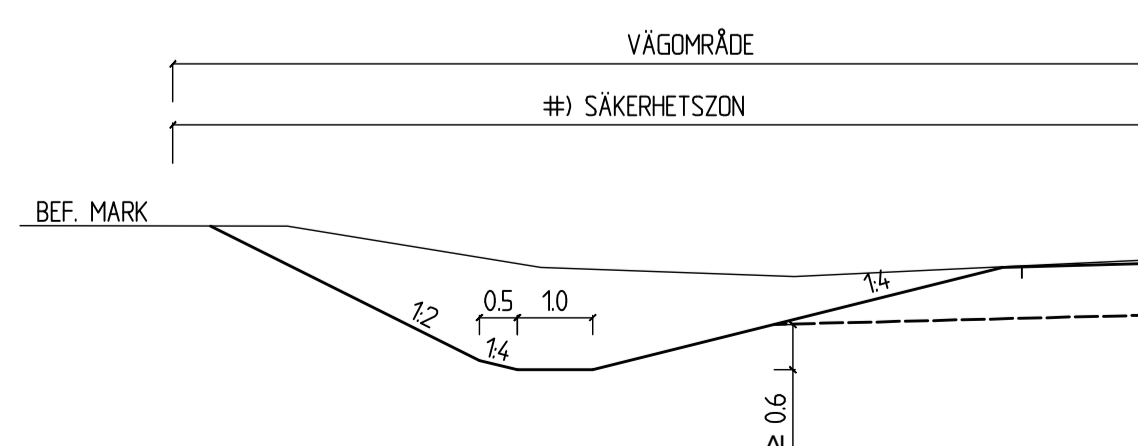
FÖRDJUPAT DIKE VID BANK



FÖRDJUPAT DIKE VID RÄCKE

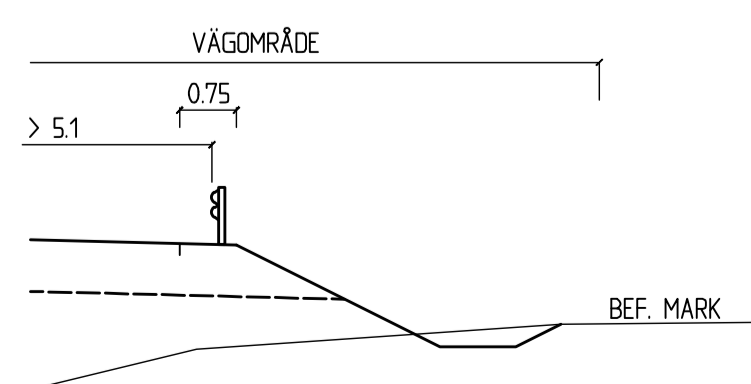


FÖRDJUPAT DIKE VID SKÄRNING



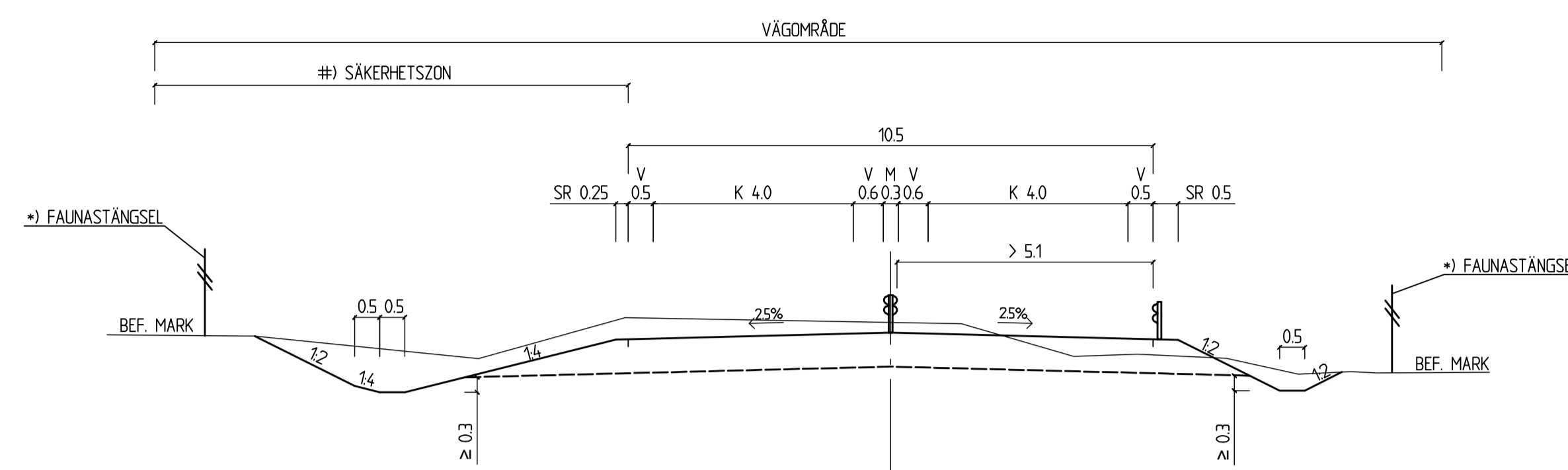
UTFLYTTAT RÄCKE

EXTRA BRED STÖDREMSA, VID 1 KÖRFÄLT FÖR ATT UPPNÅ 5,10 m



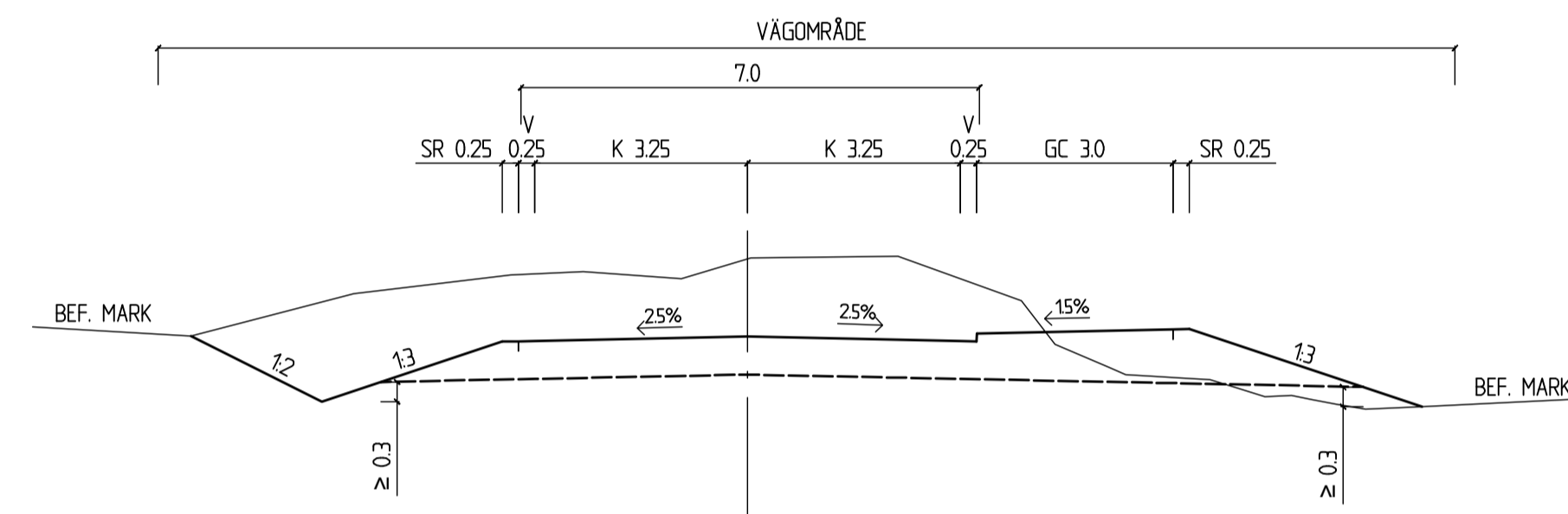
TYPSEKTION 1+1

VID BREDDNING AV BEF. VÄG OCH NY STRÄCKNING



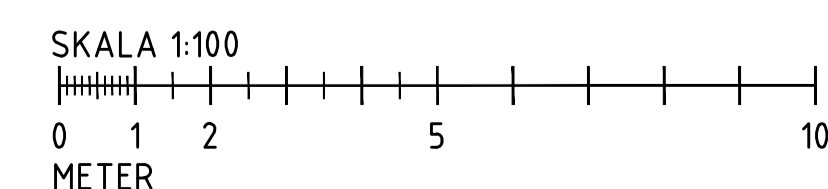
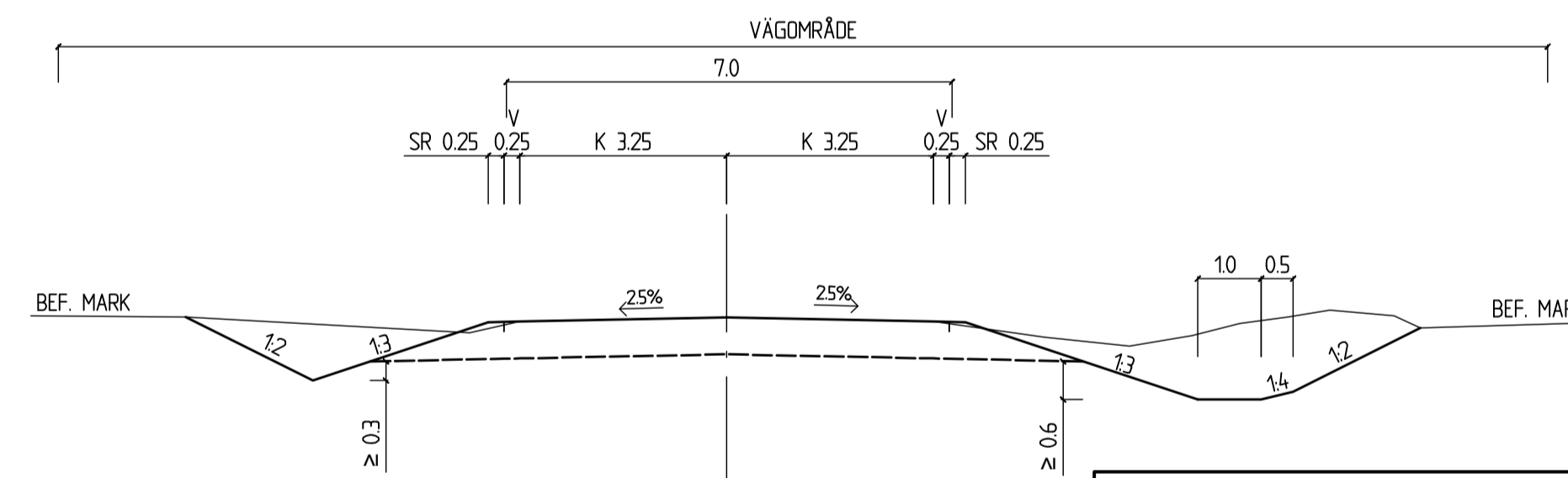
VÄG 2048 OCH 2048.01

MED GC



VÄG 2048 OCH 2048.01

MED FÖRDJUPAT DIKE

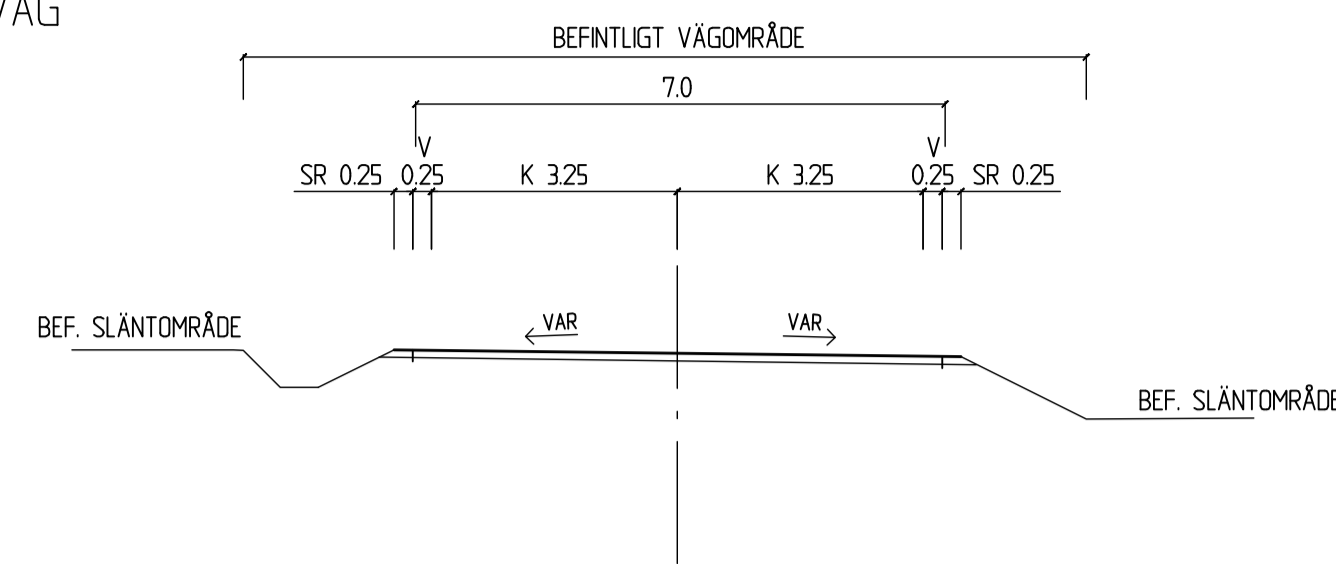


*) VILTSTÄNGSEL FÅR SÄTTAS INOM SÄKERHETSZON ENLIGT VGU 2015:086.
 #) SÄKERHETSZON FRI FRÅN HINDER (TRÄD OCH ANDRA OEFTERGVLIGA FÖREMÅL) VÄRERAR MED HASTIGHET, VR 100 GER 10 m. TILLÄGG GÖRS FÖR BANKHÖJD SAMT LITEN RADE I YTTREKURVA ENLIGT VGU 2012:179

TYP AV PLAN		VÄGPLAN	
GRANSKNINGSSTATUS / SYFTE			
HANDLINGSTYP			
GRANSKNINGSHANDLING			
DATUM		LEVERANS / ÄNDRINGS-PM	
2018-12-17			
OBJEKT			
VÄG 19			
KRISTIANSTAD - BROBY			
DELOMRÅDE / BANDEL			
BJÄRLÖV-BROBY			
ANLÄGNGSDEL			
01 - VÄG 19			
OBJEKTNUMMER / KM	KONSTRUKTIONNUMMER		
144215			
BESTÄLLARE	LEVERANTÖR		
TRAFIKVERKET	TYRÉNS		
SKAPAD AV	UPPDRAGSNUMMER		
D.NILSSON	263630		
GRANSKAD AV	AVDELNING		
P.SJÖGREN	VÄG - MARK		
RITNINGSTYP			
SEKTION			
TEKNIKOMRÅDE / INNEHÅLL			
VÄGUTFORMNING OCH TRAFIK			
BESKRIVNING			
TYPSEKTION OCH DETALJER			
SKALA	FORMAT	FÖRVALTNINGSNUMMER	
1:100	A1		
RITNINGNUMMER	BLAD	NÄSTA BLAD	BIT
1 01 T 04 01			

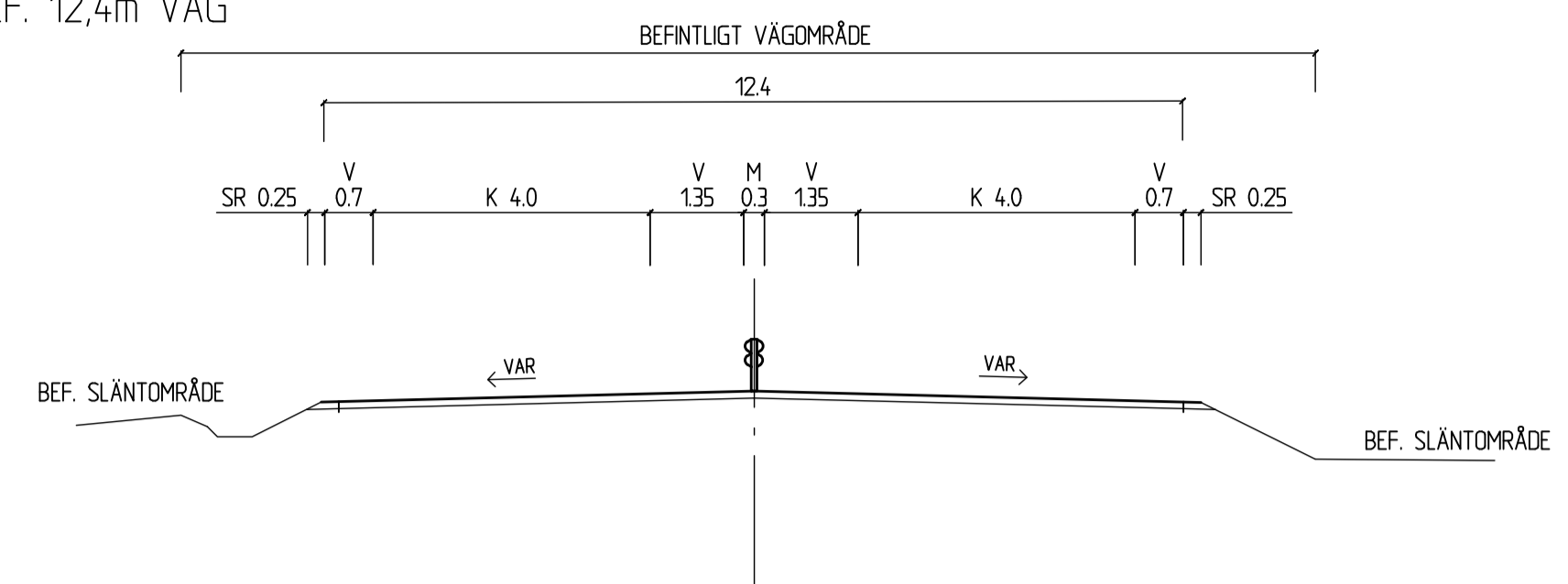
TYPSEKTION NORRA HANASKOG

VID BEF. 7m VÄG



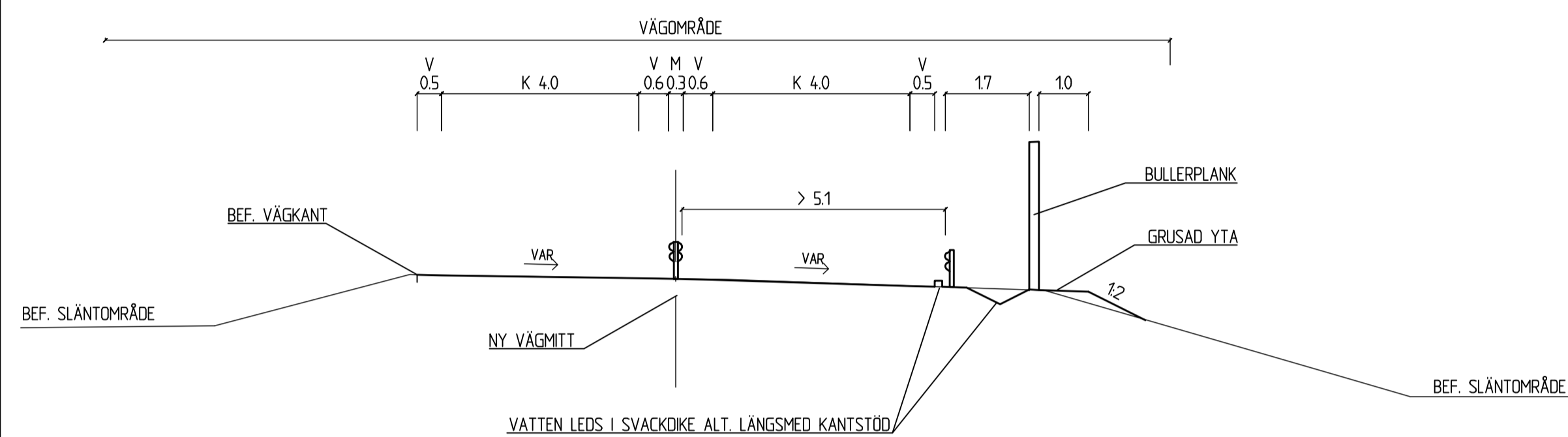
TYPSEKTION SÖDRA KNISLINGE

VID BEF. 12,4m VÄG



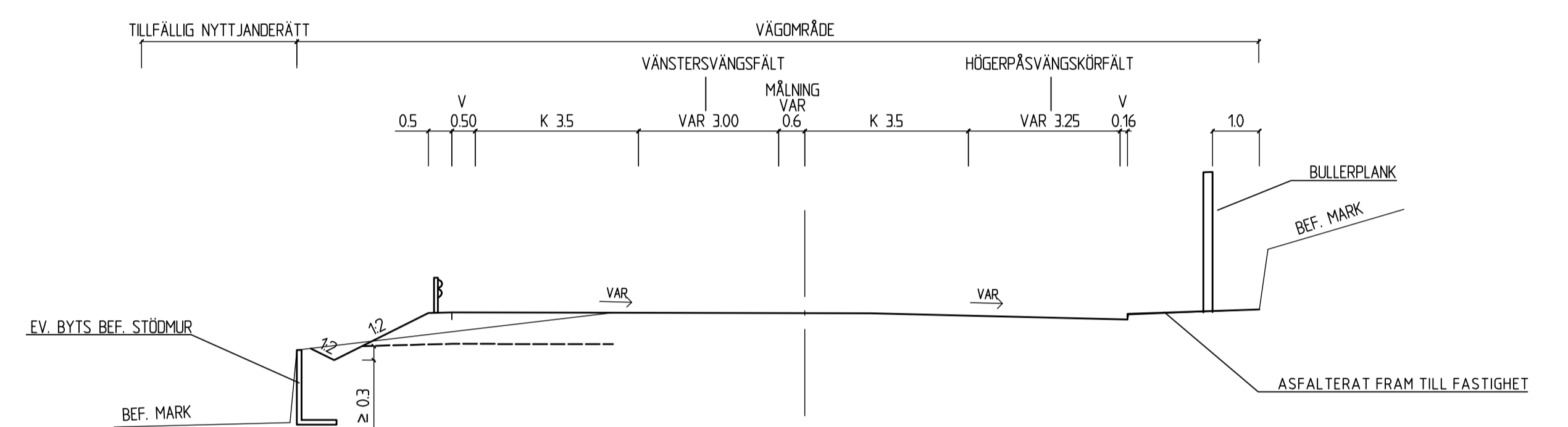
TYPSEKTION I SÖDRA KNISLINGE

MELLAN BEF. BRO ÖVER VÄG 2050 OCH TÄTORTSPORT



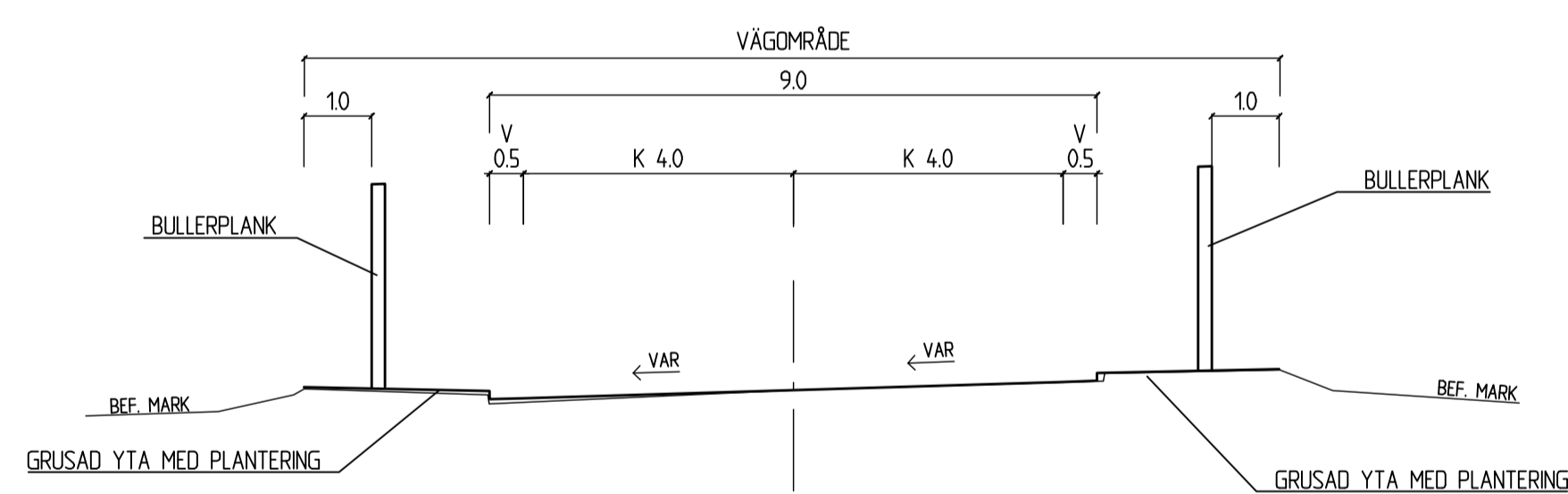
TYPSEKTION I KNISLINGE

SÖDER OM STATIONSVÄGEN 10/080-10/200



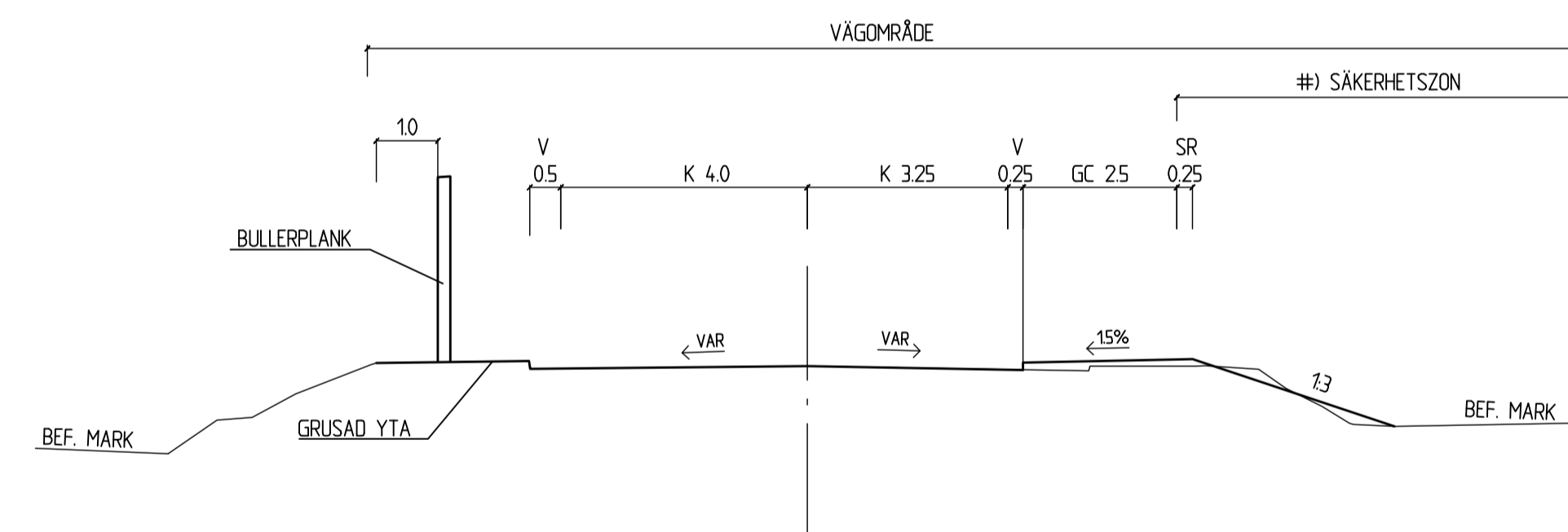
TYPSEKTION NORRA KNISLINGE

GENOM VILLAKVARTER 10/300-10/660



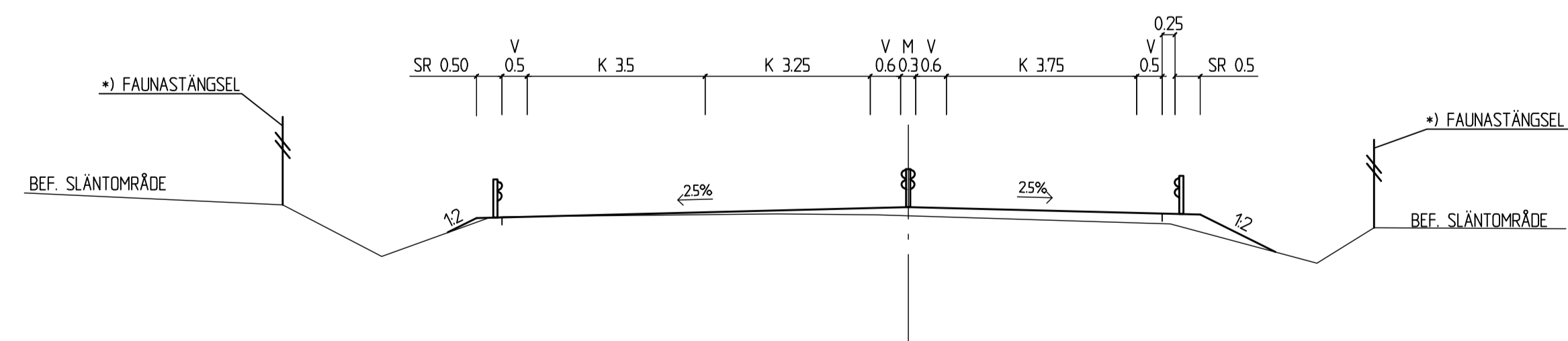
TYPSEKTION NORRA KNISLINGE

MED GC TILL GOLFBANAN 10/660-10/820



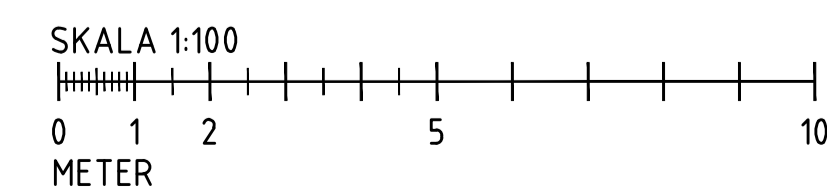
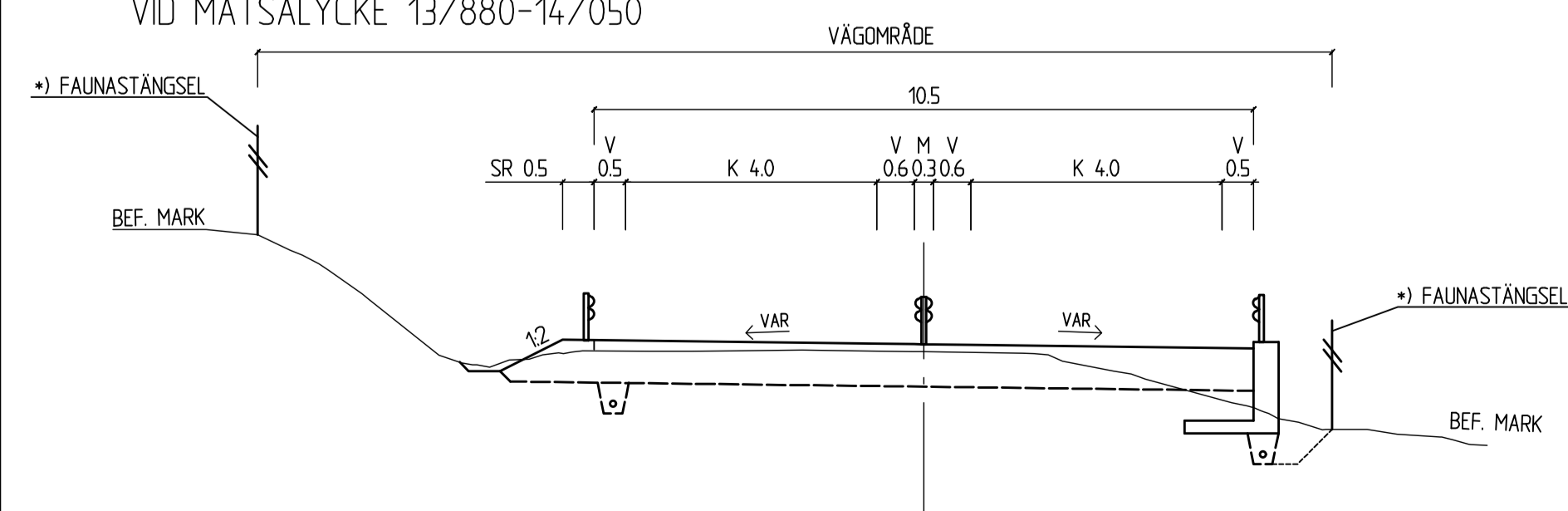
PASSAGE AV NATURA 2000

VID MANNAGÅRDEN 15/520-15/920



PASSAGE AV NATURA 2000

VID MATSALYCKE 13/880-14/050

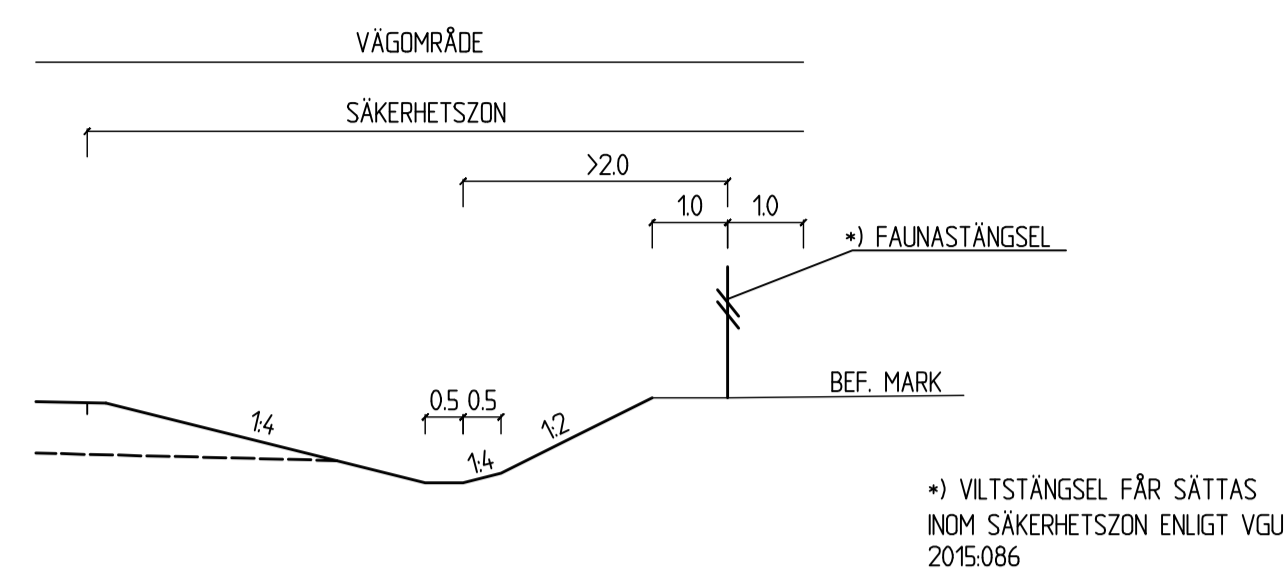


*) VILTSTÄNGSEL FÅR SÄTTAS INOM SÄKERHETSZON ENLIGT VGU 2015:086.
#) SÄKERHETSZON FRI FRÅN HINDER (TRÄD OCH ANDRA DEFTERGIVLIGA FÖREMÅL) VARIERAR MED HASTIGHET. VR 100 GER 10 m. TILLÄGG GÖRS FÖR BANKHÖJD SAMT LITEN RADIE I YTTREKURVA ENLIGT VGU 2012:179

TYP AV PLAN		VÄGPLAN	
GRANSKNINGSSTATUS / SYFTE			
HANDLINGSTYP			
GRANSKNINGSHANDLING			
DATUM	2018-12-17	LEVERANS / ÄNDRINGS-PM	
OBJEKT			
VÄG 19			
KRISTIANSTAD - BROBY			
DELOMRÅDE / BANDEL			
BJÄRLÖV-BROBY			
ANLÄGGNINGDEL			
01 - VÄG 19			
OBJEKTNUMMER / KM	144215	KONSTRUKTIONNUMMER	
BESTÄLLARE	TRAFIKVERKET	LEVERANTÖR	TYRÉNS
SKAPAD AV	D.NILSSON	UPPDRAGSNUMMER	263630
GRANSKAD AV	P.SJÖGREN	ÄNDRING	VÄG - MARK
RITNINGSTYP			
SEKTION			
TEKNIKOMRÅDE / INNEHÅLL			
VÄGUTFORMNING OCH TRAFIK			
BESKRIVNING			
TYPSEKTION OCH DETALJER			
SKALA	1:100	FORMAT	A1
RITNINGNUMMER	1 01 T 04 02	FÖRVALTNINGSNUMMER	
BLAD		NÄSTA BLAD	
		BIT	

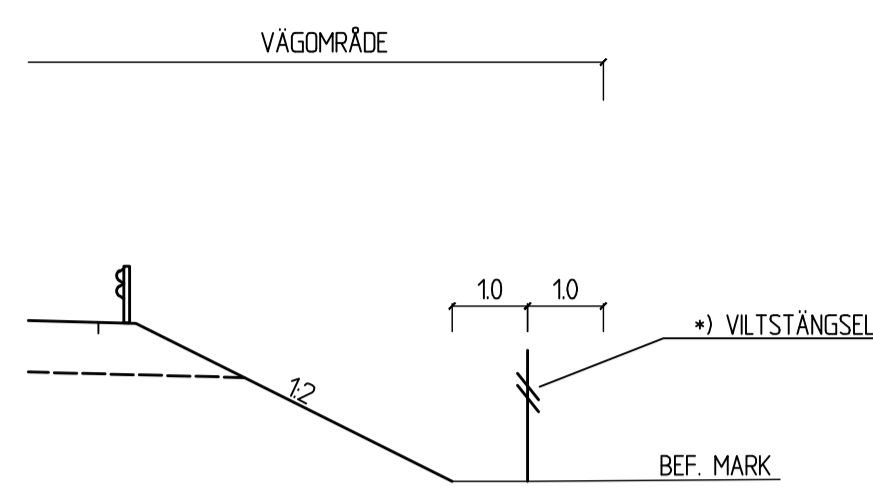
DETALJ VILTSTÄNGSEL

SKÄRNING



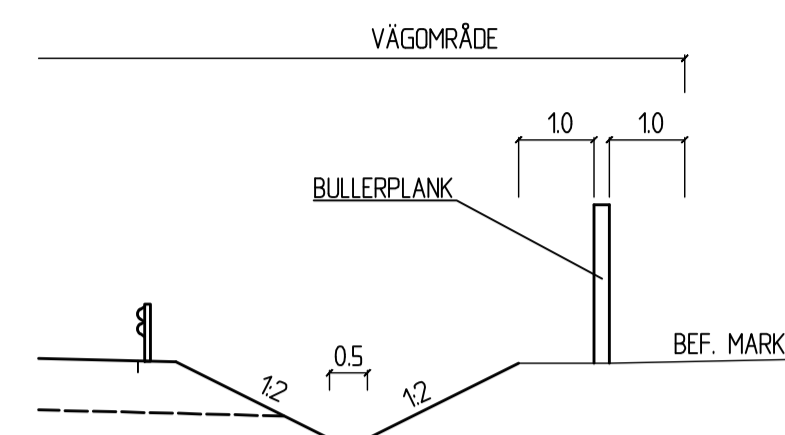
DETALJ VILTSTÄNGSEL

BANK



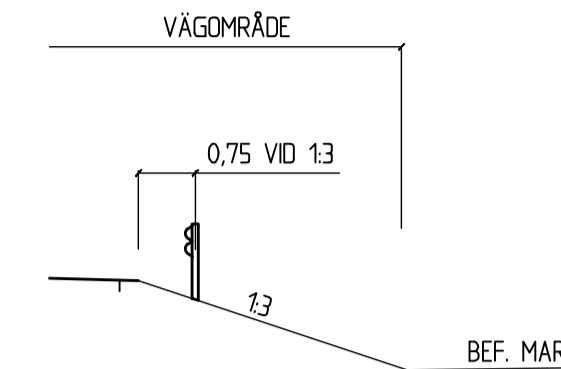
DETALJ BULLERPLANK

VID BAKSLÄNT



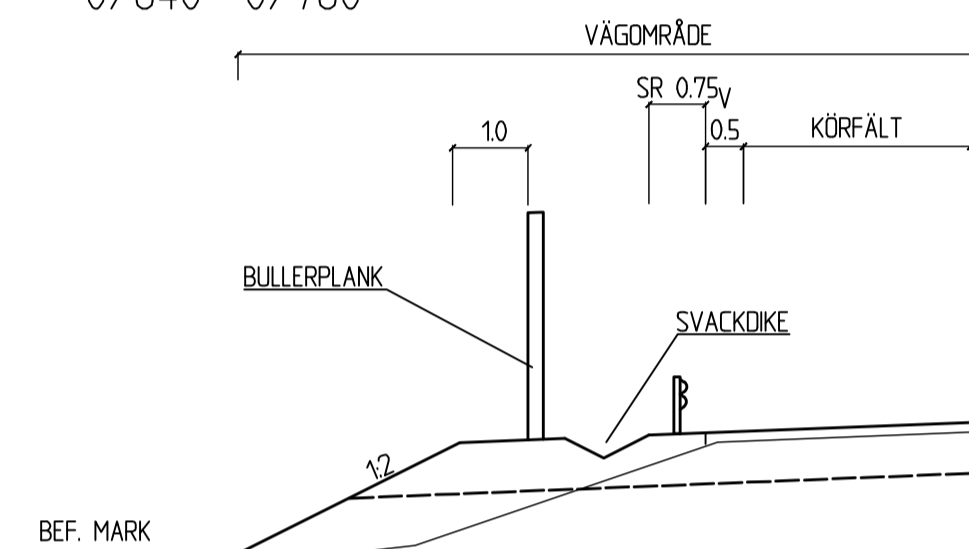
DETALJ SLÄNTRÄCKE PÅ BEF. SLÄNT

UTFÖRS DÄR SÄKERHETSSONEN EJ UPPNÅS



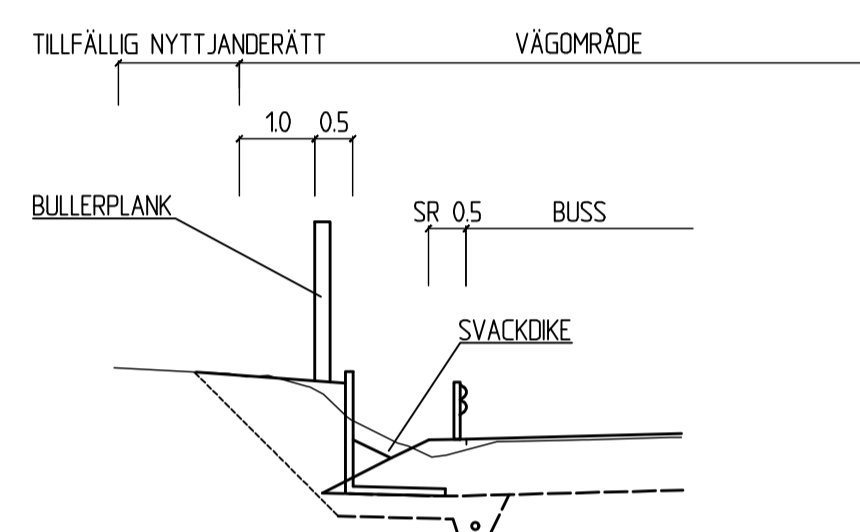
DETALJ BULLERPLANK

0/640 -0/760



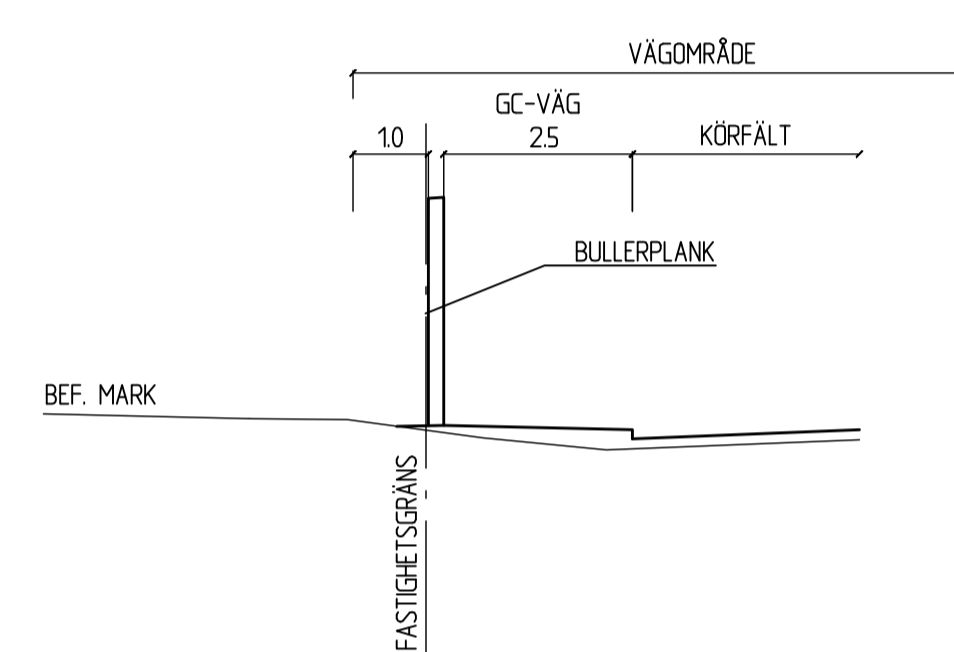
DETALJ STÖDMUR

BJÄRLÖV, 0/950- 1/030



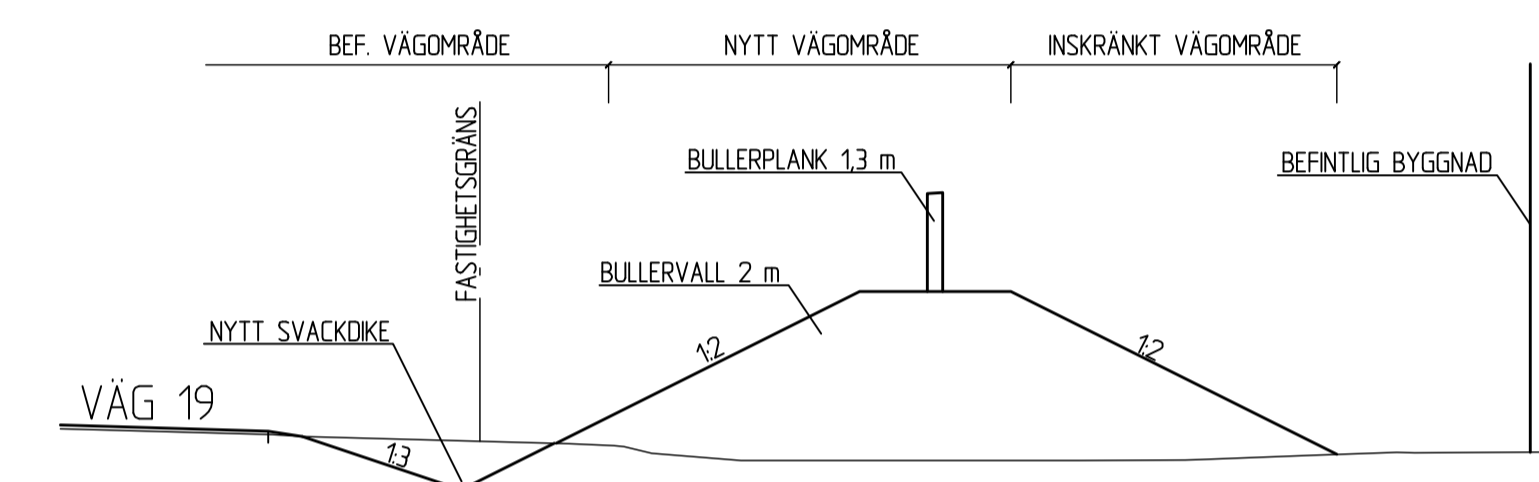
DETALJ BULLERPLANK

HANASKOG 5/080 - 5/300



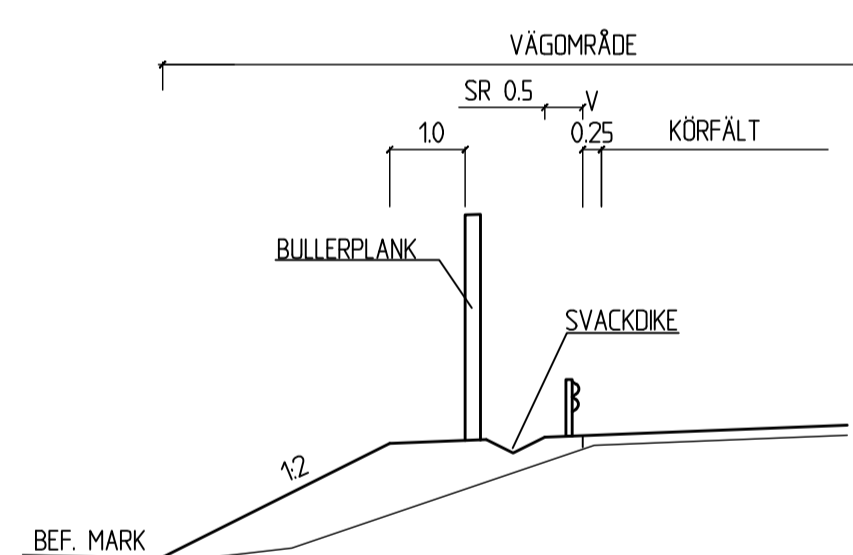
DETALJ BULLERVALL

HANASKOG 5/240-5/290



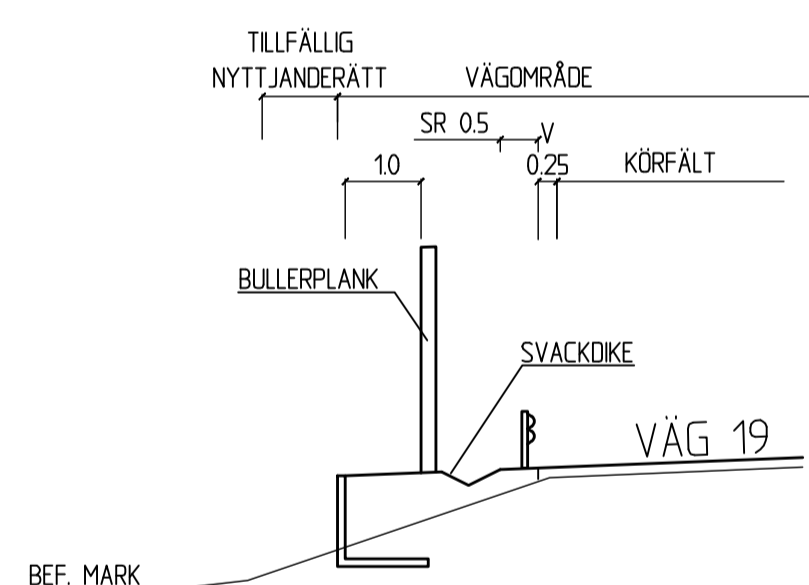
DETALJ BULLERPLANK

HANASKOG 5/700-5/890
VID SLÄNT



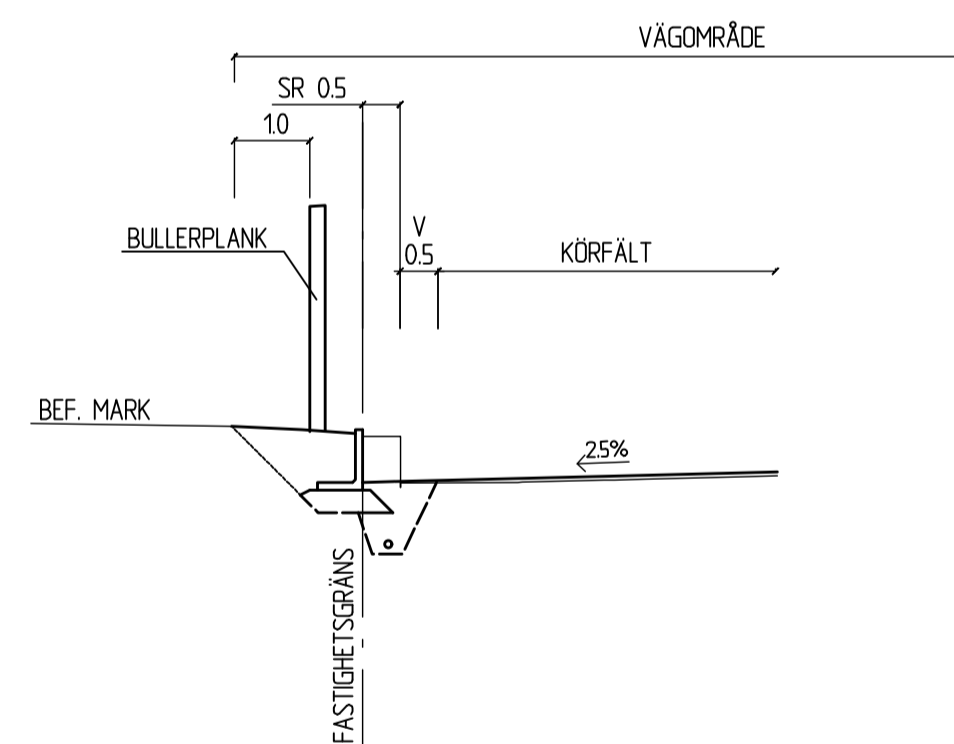
DETALJ BULLERPLANK

HANASKOG 5/890-6/500
VID SLÄNT



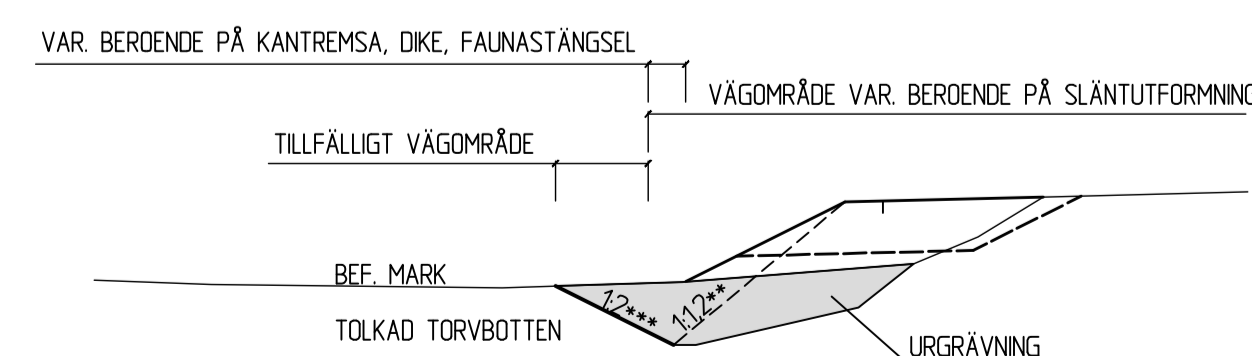
DETALJ STÖDMUR

KNISLINGE 9/080- 9/140,
BEFINTLIG MUR FLYTTAS/ERSÄTTS

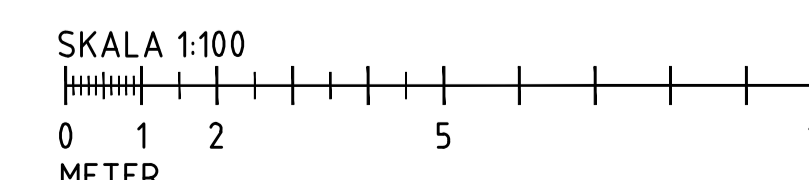


DETALJ URGRÄVNING

VID BREDDNING AV BEF. VÄG



- *) VILTSTÄNGSEL FÅR SÄTTAS INOM SÄKERHETSSON ENLIGT VGU 2015:086.
- **) SÄKERHETSSON FRI FRÅN HINDER (TRÄD OCH ANDRA OEFTERGIVLIGA FÖREMÅL) VARIERAR MED HASTIGHET. VR 100 GER 10 m. TILLÄGG GÖRS FÖR BANKHÖJD SAMT LITEN RADIE I YTTREKURVA ENLIGT VGU 2012:179
- **) LUTNING ENL. TKGED FÖR ÅTERFYLLED MED GROVKÖRNIGA JORDAR
- ***) LUTNING EFTER PRAKTISKA FÖRHÅLLANDEN (12 ANTAGET)



TYP AV PLAN		VÄGPLAN	
GRANSKNINGSSTATUS / SYFTE			
HANDLINGSTYP			
GRANSKNINGSHANDLING			
DATUM		LEVERANS / ÄNDRINGS-PM	
2018-12-17			
OBJEKT			
VÄG 19			
KRISTIANSTAD - BROBY			
DELOMRÅDE / BANDEL			
BJÄRLÖV-BROBY			
ANLÄGGNINGDEL			
01 - VÄG 19			
OBJEKTNUMMER / KM		KONSTRUKTIONNUMMER	
144215			
BESTÄLLARE		LEVERANTÖR	
TRAFIKVERKET		TYRÉNS	
SKAPAD AV		UPPDRAGSNUMMER	
D.NILSSON		263630	
GODKÄND AV		ÄVDELNING	
P.SJÖGREN		VÄG - MARK	
RITNINGSTYP			
SEKTION			
TEKNIKOMRÅDE / INNEHÅLL			
VÄGUTFORMNING OCH TRAFIK			
BESKRIVNING			
TYPSEKTION OCH DETALJER			
SKALA	FORMAT	FÖRVALTNINGSNUMMER	
1:100	A1		
RITNINGNUMMER	BLAD	NÄSTA BLAD	BIT
1 01 T 04 03			