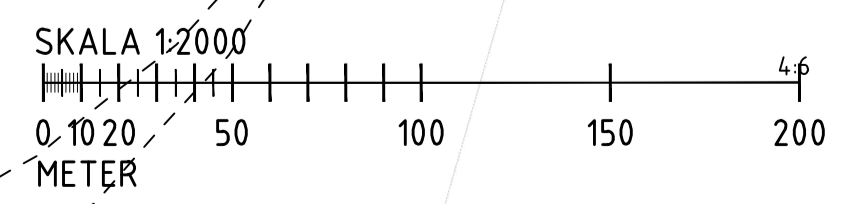

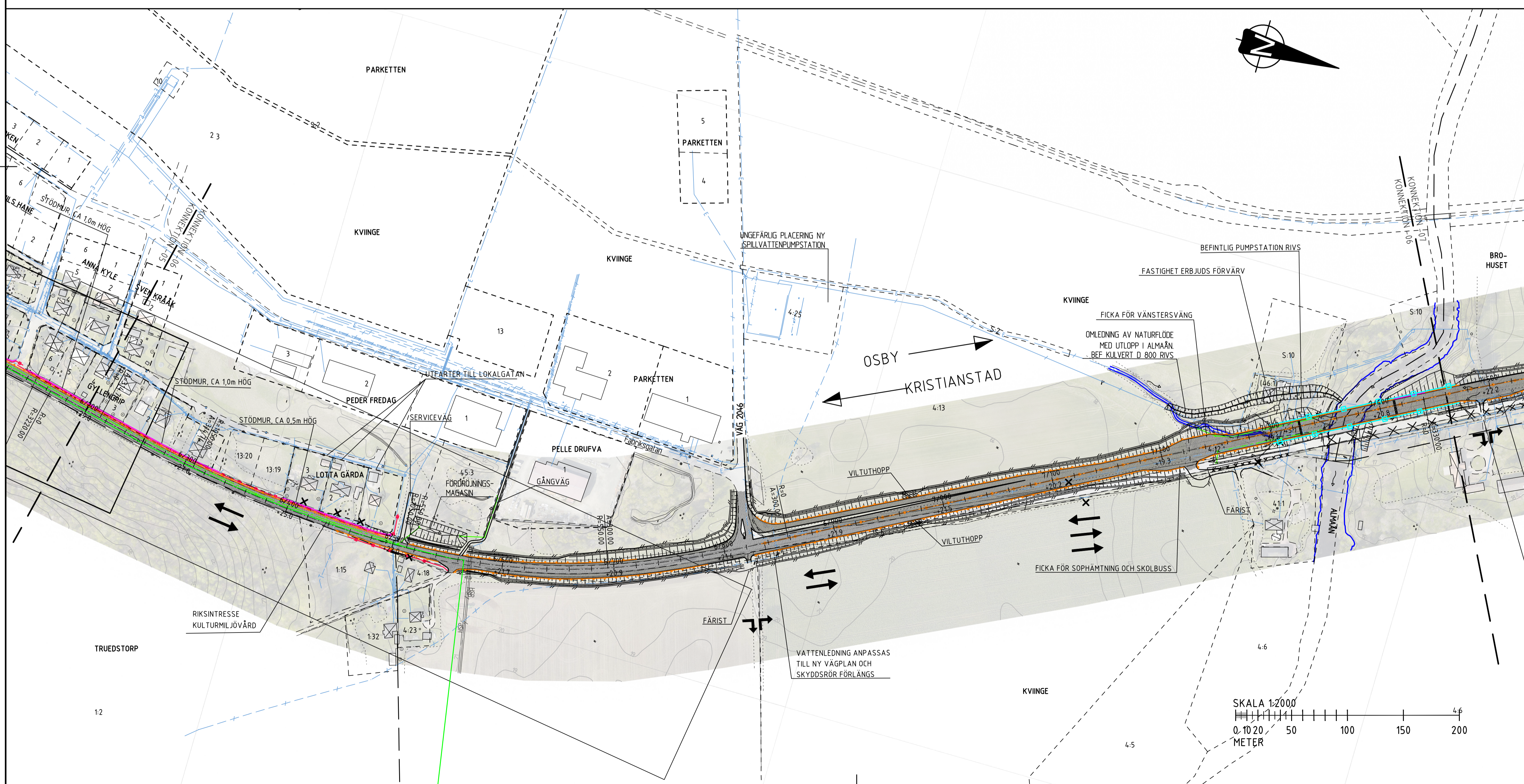
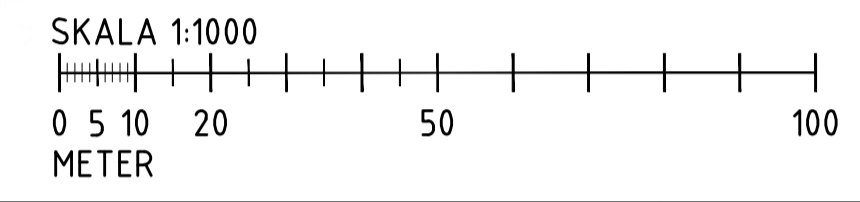


KOORDINATSYSTEM
 SYSTEM I PLAN: SWEREF 99 13 30
 SYSTEM I HÖJD: RH 2000

TECKENFÖRKLARING

- NY VÄG ELLER BREDDNING AV BEFINTLIG VÄG, VÄGBANEKÄNTER MED LANGMÄTNING OCH HÖJDSÄTTNING
- INDRAGNING AV VÄG FRÅN ALLMÄNT UNDERHÅLL
- EJ DIREKTANSLUTNING TILL VÄG 19
- ANSLUTNING TILL VÄG 19 MED ENBART HÖGERSVANG
- ANTAL KÖRFÄLT OCH DESS RIKTNING
- VILTUTHOPP/FAUNAPASSAGE I PLAN
- FLÖDESRIKTNING FÖR DIKE SAMT YTAVRINNING AV DAGVATTEN
- NY TRUMMA
- NY DAGVATTENLEDNING / BRUNN
- NY DRÄNERINGSLEDNING
- NYTT MITTRÄCKE
- NYTT SIDORÄCKE
- NYTT FAUNASTÄNGSEL
- NYTT BULLERPLANK
- NY STÖDMUR
- NY SKYDDSSKÄRM
- FASTIGHETSGRÄNS
- TRAKTGRÄNS
- KVARTERSTRAKTGRÄNS
- KOMMUNGRÄNS
- 1:12 FASTIGHETSBETECKNING
- BEF. BYGGNADER
- HÖJDKURVOR MED HÖJDANGIVELSER
- * ÄGOSLAG, ÅKER
- * ÄGOSLAG, BARRSKOG
- * FÖRNLÄMNING
- * ÄGOSLAG, SANKMARK
- * ÄGOSLAG, BLANDSKOG
- * ÄGOSLAG, BARRTÄRD
- BEF. VATTENDRAG
- BEF. ELLEDNING I MARK
- BEF. ELLEDNING I LUFTEN
- BEF. FIBERLEDNING I MARK
- BEF. TELELEDNING
- BEF. DAGVATTENLEDNING
- BEF. SPILLVATTENLEDNING
- BEF. VATTENLEDNING
- BEF. VÄGRÄCKE
- BEF. VÄGTRUMMA



VÄGPLAN

GRANSKNINGSSTATUS / SYFTE

HANDLINGSTYP
GRANSKNINGSHANDLING

DATUM
2018-12-17

LEVERANS / ÄNDRINGS-PM

OBJEKT
VÄG 19

DELOMRÅDE / BANDEL
KRISTIANSTAD - BROBY

ANLÄGGNINGSGEL
01 - VÄG 19

OBJEKTNUMMER / KM
144215

KONSTRUKTIONNUMMER

BESTÄLLARE
TRAFIKVERKET

LEVERANTÖR
TYRÉNS

SKAPAD AV
D.NILSSON

UPPDRAGSNUMMER
263630

GODKÄND AV
P.SJÖGREN

AVDELNING
VÄG - MARK

RITNINGSTYP
PLAN

TEKNIKOMRÅDE / INNEHÅLL
VÄGUTFORMNING OCH TRAFIK

BESKRIVNING
ILLUSTRATIONSKARTA

KM 6/200 - 7/460

SKALA
1:2000

FORMAT
A1

FÖRVALTNINGSNUMMER

RITNINGSNUMMER
1 01 T 05 06

BLAD

NÄSTA BLAD

BIT