

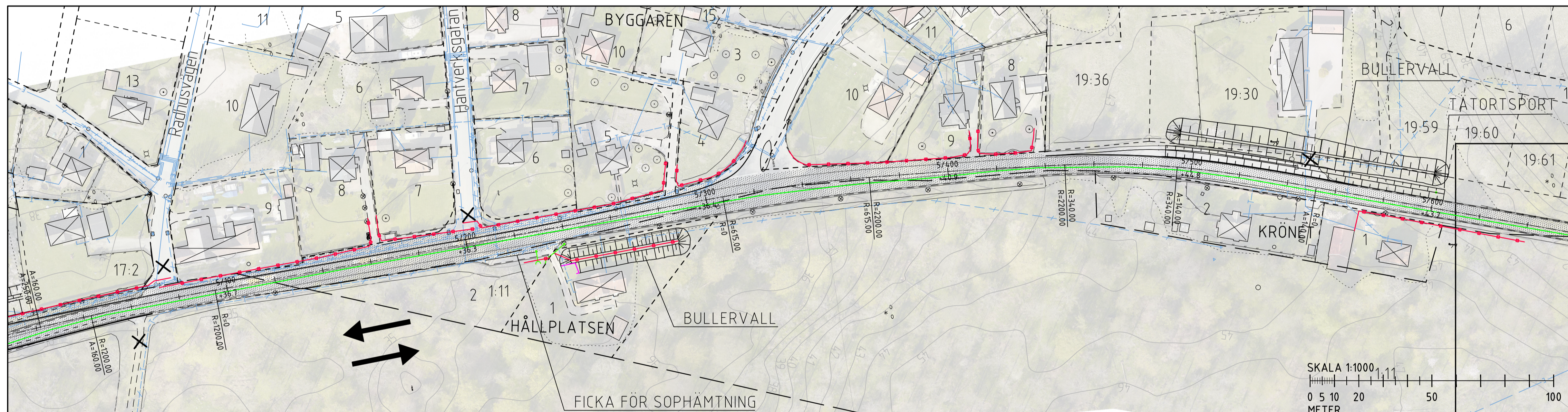
KOORDINATSYSTEM

SYSTEM I PLAN: SWEREF 99 13 30
SYSTEM I HÖJD: RH 2000

TECKNFÖRKLARING

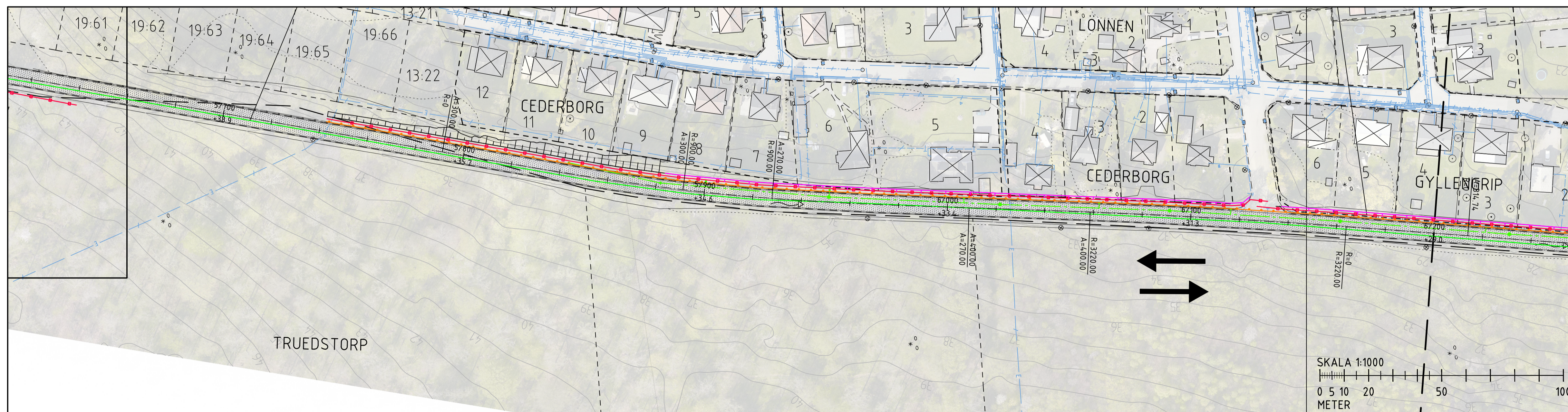
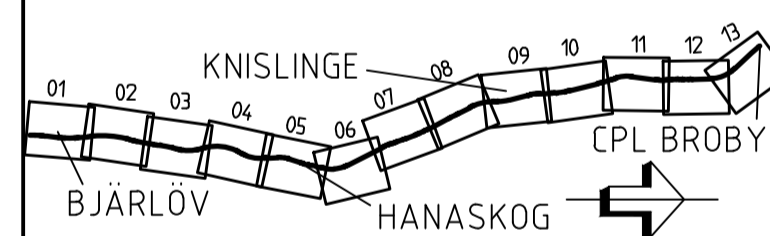
- NY VÄG ELLER BREDDNING AV BEFINTLIG VÄG, VÄGBANEKANTER MED LÅNGMÄTNING OCH HÖJDSÄTTNING
- INDRAGNING AV VÄG FRÅN ALLMÄNT UNDERHÅLL
- EJ DIREKTANSLUTNING TILL VÄG 19
- ANSLUTNING TILL VÄG 19 MED ENBÄRT HÖGERSVANG
- ANTAL KÖRFÄLT OCH DESS RIKTNING
- VILTHÖPP/FAUNAPASSAGE I PLAN
- FLÖDESRIKTNING FÖR DIKE SAMT YTAVRINNING AV DAGVATTEN
- NY TRUMMA
- NY DAGVATTENLEDNING / BRUNN
- NY DRÄNERINGSLEDNING
- NYTT MITTRÄCKE
- NYTT SIDORÄCKE
- NYTT FAUNASTÄNGSEL
- NYTT BULLERPLANK
- NY STÖDMUR
- NY SKYDDSSKÄRM
- FASTIGHETSGRÄNS
- TRAKTGRÄNS
- KVARTERSTRAKTGRÄNS
- KOMMUNGRÄNS

SKALA 1:2000
0 10 20 50 100 150 200
METER



- 1:12 FASTIGHETSBECKENING
- BEF. BYGGNADER
- HÖJDKURVOR MED HÖJDANGIVELSER
- ÄGOSLAG, ÅKER
- ÄGOSLAG, BARRSKOG
- FORNLÄMNING
- ÄGOSLAG, SANKMARK
- ÄGOSLAG, BLANDSKOG
- ÄGOSLAG, BARRTÄRD
- BEF. VATTENDRAG
- BEF. ELLEDNING I MARK
- BEF. ELLEDNING I LUFTEN
- BEF. FIBERLEDNING I MARK
- BEF. TELELEDNING
- BEF. DAGVATTENLEDNING
- BEF. SPILLVATTENLEDNING
- BEF. VATTENLEDNING
- BEF. VÄGRÄCKE
- BEF. VÄGTRUMMA

SKALA 1:1000
0 5 10 20 50 100
METER



SKALA 1:1000
0 5 10 20 50 100
METER

TYP AV PLAN
VÄGPLAN

GRANSKNINGSSTATUS / SYFTE
GRANSKNINGSHANDLING

HANDLINGSTYP
GRANSKNINGSHANDLING

DATUM
2018-12-17

LEVERANS / ÄNDRINGS-PM

OBJEKT
VÄG 19
KRISTIANSTAD - BROBY

DELOMRÅDE / BANDEL
BJÄRLÖV-BROBY

ANLÄGGNINGSGEL
01 - VÄG 19

OBJEKTNUMMER / KM
144215

KONSTRUKTIONNUMMER

BESTÄLLARE
TRAFIKVERKET

LEVERANTÖR
TYRÉNS

SKAPAD AV
D.NILSSON

UPPDRAGSNUMMER
263630

GODKÄND AV
P.SJÖGREN

AVDELNING
VÄG - MARK

RITNINGSTYP
PLAN

TEKNIKOMRÅDE / INNEHÅLL
VÄGUTFORMNING OCH TRAFIK

BESKRIVNING
ILLUSTRATIONSKARTA
KM 4/940 - 6/200

SKALA
1:2000

FORMAT
A1

FÖRVALTNINGSNUMMER

RITNINGNUMMER
1 01 T 05 05

BLAD

NÄSTA BLAD

BIT