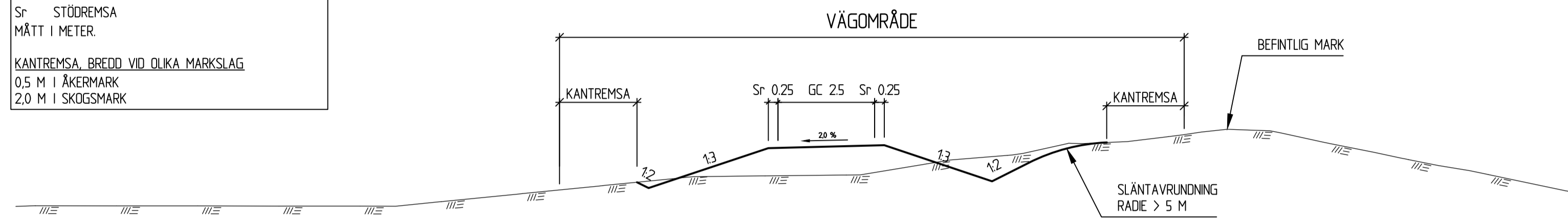
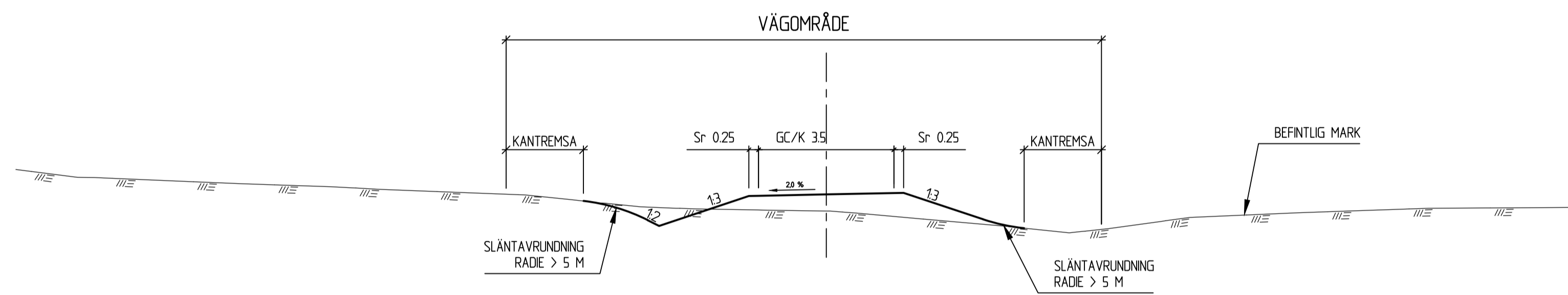


FÖRKLARINGAR
 GC GÅNG- OCH CYKELVÄG
 K KÖRFÄLT
 Sr STÖDREMSA
 MÅTT I METER.
 KANTREMSA BREDD VID OLIKA MARKSLAG
 0,5 M I ÅKERMARK
 2,0 M I SKOGSMARK

TYPSEKTION FRILIGGANDE GÅNG- OCH CYKELVÄG



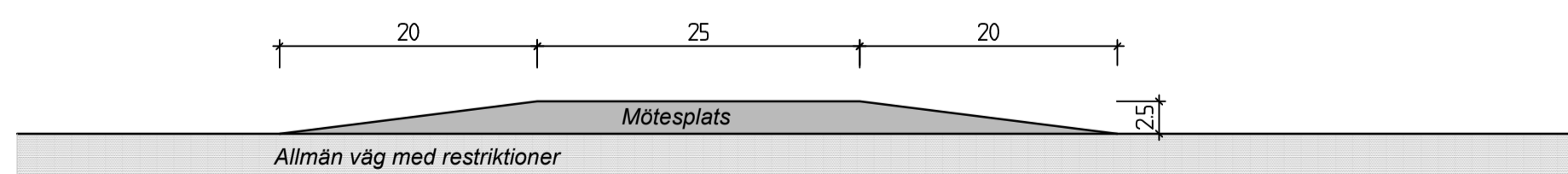
TYPSEKTION ALLMÄN VÄG MED RESTRIKTIONER



SKALA 0 1 2 3 4 5 6 7 8 9 10 m
 1:100

MÖTESPLATS

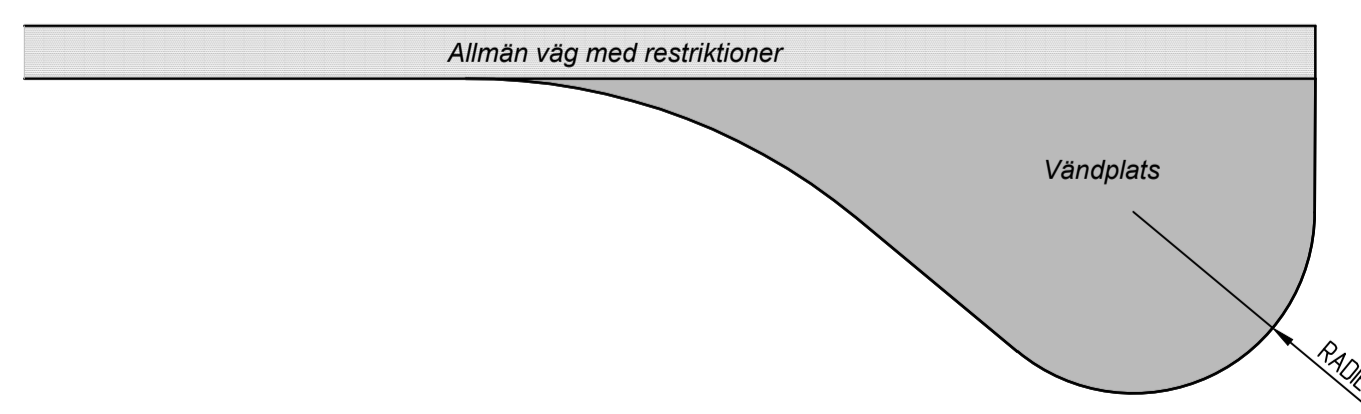
UTFORMNING AV MÖTESPLATS I PLAN. MÅTT I METER.
 SKALA 1:500



SKALA 0 10 20 30 40 50 m
 1:500

VÄNDPLATS

UTFORMNING AV VÄNDPLATS I PLAN. MÅTT I METER.
 SKALA 1:500



TYP AV PLAN **VÄGPLAN**

GRANSKNINGSSTATUS / SYFTE

HANDLINGSTYP **SAMRÅDSHANDLING**

DATUM **2020-06-23** LEVERANS / ÄNDRINGS-PM

OBJEKT **E4 GC-VÄG ÖJEBYN-NORRFJÄRDEN**

DELOMRÅDE / BANDEL **BOVIKEN - BERTNÄS**

ANLÄGGNINGSDDEL **GC-VÄG**

OBJEKTNUMMER / KM **166166** KONSTRUKTIONNUMMER

BESTÄLLARE **TRAFIKVERKET** LEVERANTÖR **SWECO**

SKAPAD AV **MATS VESTERLUND** UPPDRAGSNUMMER **12707533**

GODKÄND AV **ROBERT JARNELAND** AVDELNING **CIVIL**

RITNINGSTYP **SEKTIONS-RITNING**
 TEKNIKOMRÅDE / INNEHÅLL **T / VÄGUTFORMNING OCH TRAFIK**

BESKRIVNING **TYPSEKTIONER**

SKALA **1:100** FORMAT **A1** FÖRVALTNINGSNUMMER
 RITNINGNUMMER **1 01 T 04 01** BLAD NÄSTA BLAD BET