




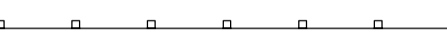













TECKENFÖRKLARING

- VÄGLINJE
- 0/100
- NYTT VÄGOMRÅDE MED VÄGRÄTT
- BEFINTLIGT VÄGOMRÅDE
- TRAKTGRÄNS
- FASTIGHETSGRÄNS
-  58:3
-  OMRÅDE SOM AVSER TILLFÄLLIG NYTTJÄNDERÄTT
-  INSKRÄNKT VÄGRÄTT
-  STRANDSKYDD
-  LUPINER
-  BEFINTLIGA VÄGRÄCKEN
-  NYA VÄGRÄCKEN
-  BEFINTLIGT STÄNGSEL
-  STOLPE TELE ELLER EL
-  BELYSNINGSSTOLPE
-  VÄGSKYL
-  LÖVTRÄD, BUSKAR
-  BEFINTLIGT VATTENDRAG
-  BEFINTLIG VÄGTRUMMA
-  NY VÄGTRUMMA

ANMÄRKNING

KOORDINATSYSTEM
 PLANSYSTEM: SWEREF 99 2015
 PROFILSYSTEM: RH2000

TYP AV PLAN		VÄGPLAN	
GRANSKNINGSSTATUS / SYFTE			
HANDLINGSTYP			
DATUM	LEVERANS / ÄNDRINGS-PM		
2019-06-14			
OBJEKT			
VINDELN - BUBERGET			
DELOMRÅDE / BANDEL			
VINDELN-BUBERGET			
ANLÄGGNINGSDDEL			
VÄG 620			
OBJEKTNUMMER / KM	KONSTRUKTIONNUMMER		
158111			
BESTÄLLARE	LEVERANTÖR		
 TRAFIKVERKET	 TYRÉNS		
SKAPAD AV	UPPDRAGSNUMMER		
MARIA BERGLUND	287969		
GODKÄND AV	AVDELNING		
ANNA FRÄJJDIN	VÄG/TRAFIK		
RITNINGSTYP			
PLAN			
TEKNIKOMRÅDE / INNEHÅLL			
VÄGUTFORMNING OCH TRAFIK			
BESKRIVNING			
ILLUSTRATIONSKARTA			
KM 7/800-8/900			
SKALA	FORMAT	FÖRVALTNINGSNUMMER	
1:2000	A1		
RITNINGNUMMER	BLAD	NÄSTA BLAD	BET
1 01 T 05 08			

