

Väg 261 Ekerövägen

Gemensamt

**Ritningsförteckning
Plankartor**

**VÄGPLAN
GRANSKNINGSHANDLING**
2014-11-26
0C120003.doc

Granskare	Godkänd av	Ort	Datum
R. SUNDSTRÖM	S. HAGSTRÖM	STOCKHOLM	2014-11-26

Objektname Väg 261 Ekerövägen
 Entreprenadnummer
 Entreprenadnamn Gemensamt
 Beskrivning 1 Ritningsförteckning
 Beskrivning 2 Plankartor
 Beskrivning 3
 Beskrivning 4
 Information
 Diarienummer
 Konstruktionsnummer
 Objektnummer 107352
 Projekteringssteg VÄGPLAN
 Statusbenämning GRANSKNINGSHANDLING
 Företag WSP Sverige
 Författare/Konstruktör F. REINIUS
 Externnummer 10168147



FILNAMN	INNEHÅLL	DATUM	REV	REVIDERINGSDATUM
000C9310.pdf	0 GEMENSAMT 000 GEMENSAMT PLANKARTA KM 0/000-0/740 PLANKARTA 1:1000	2014-11-26		
000C9311.pdf	0 GEMENSAMT 000 GEMENSAMT PLANKARTA KM 0/740-1/210 PLANKARTA 1:1000	2014-11-26		
000C9312.pdf	0 GEMENSAMT 000 GEMENSAMT PLANKARTA KM 1/210-1/680 PLANKARTA 1:1000	2014-11-26		
000C9313.pdf	0 GEMENSAMT 000 GEMENSAMT PLANKARTA KM 1/680-2/130 PLANKARTA 1:1000	2014-11-26		
000C9314.pdf	0 GEMENSAMT 000 GEMENSAMT PLANKARTA KM 2/130-2/443 PLANKARTA 1:1000	2014-11-26		
000C9315.pdf	0 GEMENSAMT 000 GEMENSAMT PLANKARTA KM 4/385-4/840 PLANKARTA 1:1000	2014-11-26		

FILNAMN	INNEHÅLL	DATUM	REV	REVIDERINGSDATUM
000C9316.pdf	0 GEMENSAMT 000 GEMENSAMT PLANKARTA KM 4/840-5/320 PLANKARTA 1:1000	2014-11-26		
000C9317.pdf	0 GEMENSAMT 000 GEMENSAMT PLANKARTA KM 5/320-5/810 PLANKARTA 1:1000	2014-11-26		
000C9318.pdf	0 GEMENSAMT 000 GEMENSAMT PLANKARTA KM 5/810-6/340 PLANKARTA 1:1000	2014-11-26		
000C9319.pdf	0 GEMENSAMT 000 GEMENSAMT PLANKARTA KM 6/340-6/850 PLANKARTA 1:1000	2014-11-26		
000C9320.pdf	0 GEMENSAMT 000 GEMENSAMT PLANKARTA KM 6/850-7/330 PLANKARTA 1:1000	2014-11-26		
000C9321.pdf	0 GEMENSAMT 000 GEMENSAMT PLANKARTA KM 7/330-7/820 PLANKARTA 1:1000	2014-11-26		
000C9322.pdf	0 GEMENSAMT 000 GEMENSAMT PLANKARTA KM 7/820-8/300 PLANKARTA 1:1000	2014-11-26		
000C9323.pdf	0 GEMENSAMT 000 GEMENSAMT PLANKARTA KM 8/300-8/780 PLANKARTA 1:1000	2014-11-26		

FILNAMN	INNEHÅLL	DATUM	REV	REVIDERINGSDATUM
000C9324.pdf	0 GEMENSAMT 000 GEMENSAMT PLANKARTA KM 8/780-9/147.2 PLANKARTA 1:1000	2014-11-26		
000C9325.pdf	0 GEMENSAMT 000 GEMENSAMT PLANKARTA FÄRENTUNAVÄGEN PLANKARTA 1:1000	2014-11-26		
000C9326.pdf	0 GEMENSAMT 000 GEMENSAMT PLANKARTA Malmsvik PLANKARTA 1:1000	2014-11-26		



PLANBESTÄMMELSER

MARKANSPRÅK

—	GRÄNS FÖR VÄGOMRÅDE
---	AVGRÄNSNING MELLAN OLIKA TYPER AV MARKANSPRÅK
V	NYTT VÄGOMRÅDE MED VÄGRÄTT
VI	NYTT VÄGOMRÅDE MED INSKRÄNKT VÄGRÄTT
T	TILLFÄLLIG NYTTJÄNDERÄTT

- V1 Vägområde med inskränkt vägrätt för dagvattenledning
 V2 Vägområde med inskränkt vägrätt för serviceväg
 V3 Vägområde med inskränkt vägrätt för tattsikt i mark
 V4 Vägområde med inskränkt vägrätt för gång- och cykelväg
 V5 Vägområde med inskränkt vägrätt för markförstärkning
 V6 Vägområde med inskränkt vägrätt för bro och nytt ledverk
 V7 Vägområde med inskränkt vägrätt för butlerskydd.
- T1 Tillfällig nyttjanderätt för arbetsområde, 45 månader från byggstart.
 T2 Tillfällig nyttjanderätt för byggande och breddning av bro, 45 månader från byggstart.
 T3 Tillfällig nyttjanderätt för etableringsområde, 45 månader från byggstart.
 T4 Tillfällig nyttjanderätt för arbetsväg, 45 månader från byggstart.

- SKYDDSÅTGÄRDER OCH FÖRSIKTIGHETSMÅTT**
- MARKERING ELLER AVGRÄNSNING AV SKYDDSÅTGÄRD/FÖRSIKTIGHETSMÅTT
 AVGRÄNSNING FÖR ERBJUDNA BUTLERSKYDDÅTGÄRDER UTANFÖR VÄGOMRÅDE
 AVGRÄNSNING FÖR ERBJUDNA BRANDKLASSNINGSÅTGÄRDER UTANFÖR VÄGOMRÅDE
 MARKERING FÖR BUTLERSKÄRM

- Sk1 +0,0 m Butlerskydd, transparent skärm, höjd över vägbana
 Sk2 +0,0 m Butlerskydd, absorberande skärm, höjd över vägbana
 Sk3 +0,0 m Butlerskydd, nedre 40% absorberande, övre 60% transparent skärm, höjd över vägbana
 Sk4 Erbjudna butlerskyddsåtgärder utanför vägområde
 Sk5 Tattsikt i mark
 Sk6 Haverskydd
 Sk7 Erbjudna brandklassningsåtgärder utanför vägområde
 Sk8 Fastighetsgränsen kommer att erbjudas stäm Anpassning till befintlig landskapsmiljö
 Sk9 Fastighetsgränsen kommer att erbjudas nyplantering av träd
 Sk10 Butlerskydd, brandklassad, höjd över vägbana
 Sk11 Dagvattendamm

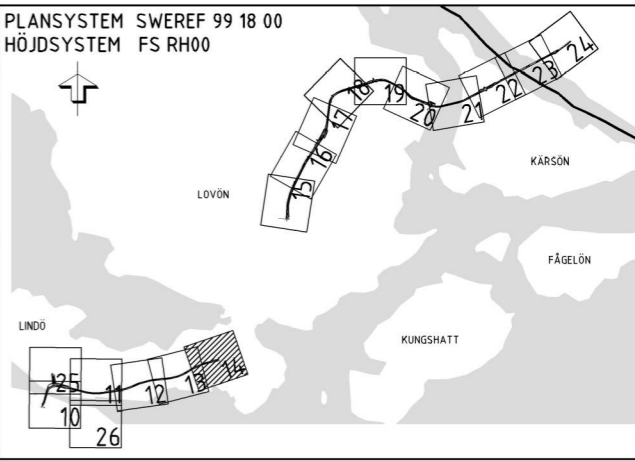
- VERKSAMHETER/ÅTGÄRDER SOM UNDANTAS FRÅN FÖRBUD ENLIGT MILJÖBALKEN**
- N1 Förbudet i 7:11 2st. MB gäller inte för de verksamheter och åtgärder som behövs för att bygga vägen och som fastställs och ingår i vägområde för allmän väg eller område för tillfällig nyttjanderätt.
 N2 Förbudet i 7:15 MB gäller inte för de verksamheter och åtgärder som behövs för att bygga vägen och som fastställs och ingår i vägområde för allmän väg eller område för tillfällig nyttjanderätt.
 N3 Skyldigheten att göra anmälan för samråd enligt 12:6 MB gäller inte för de verksamheter och åtgärder som behövs för att bygga vägen och som fastställs och ingår i vägområde för allmän väg eller område för tillfällig nyttjanderätt.

SÄRSKILDA BESLUT SOM FATTAS I SAMBAND MED FASTSTÄLLELSE AV VÄGPLAN

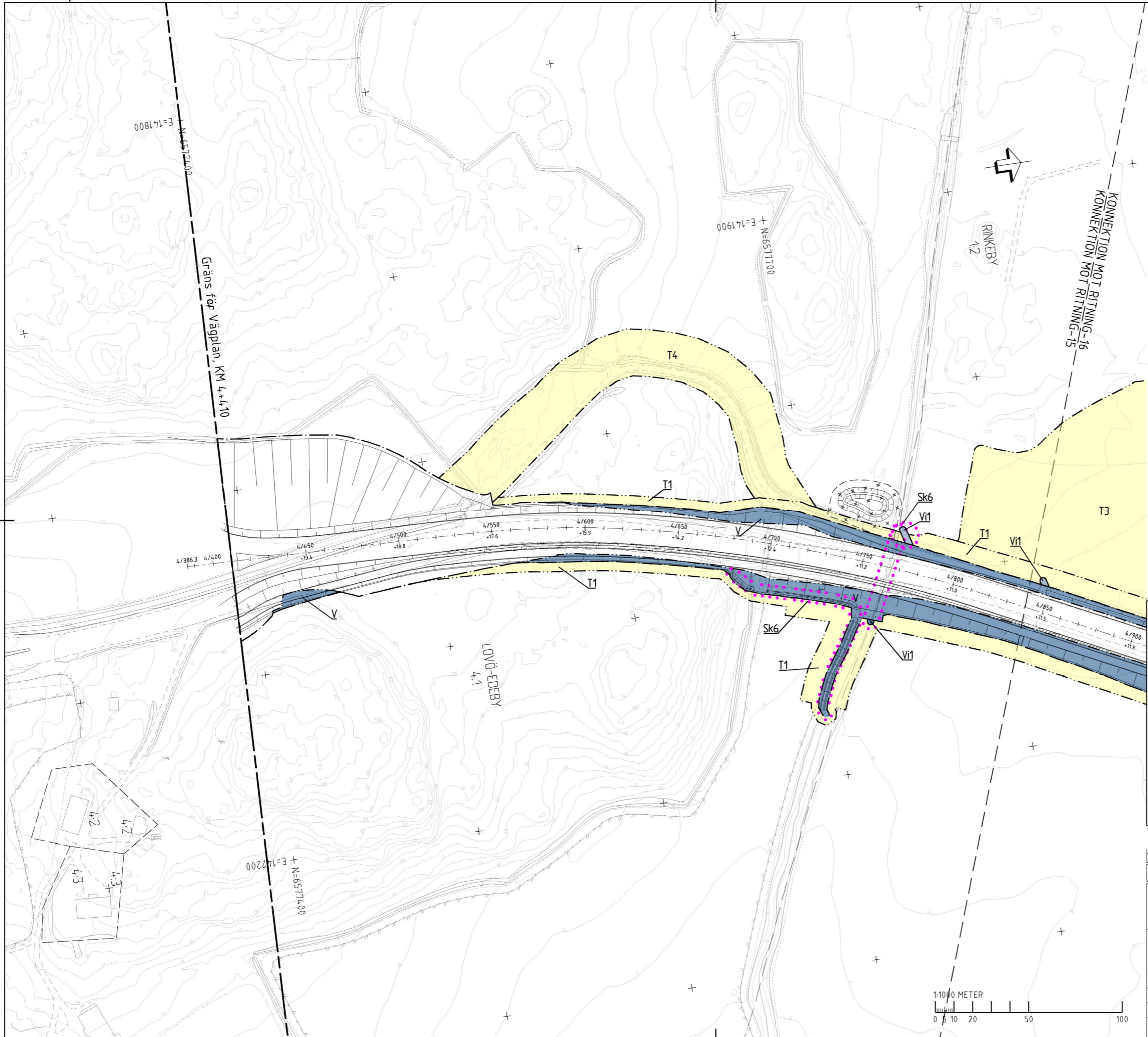
Indragning av väg eller område från allmän underhåll

- ÖVRIGA BETECKNINGAR PÅ PLANKARTAN**
- YY/YYYY Ny väg, vägbankanter, med längdmättningsstreck och höjdsättning
 +YY.Y Vagräcke
 Stödmur

- GRUNDKARTANS BETECKNINGAR**
- FASTIGHETSGRÄNS/KVARTERSGRÄNS
 TRAKTGRÄNS TILLIKA FASTIGHETSGRÄNS
 KÖPMÄNGRÄNS
 NIVÅKURVOR
- VÄG-/GÅNGBANKANT
 BYGGNAD
 ÅGDSLAGSGRÄNS
 FAST FÖRMLÄNNING



REV	ANT	ÄNDRINGEN AVSER	GGK	DATUM	VV DATUM	VV DIARENUMMER
VÄGPLAN			GRANSKNINGSHANDLING			
			VÄG 261 EKERÖVÄGEN 0 GEMENSAMT 000 GEMENSAMT			
			PLANKARTA KM 2/130-2/443			
WSP Samhällsbyggnad Arenavägen 7 121 88 STOCKHOLM Tel: 010-722 50 00 www.wspgroup.se			LUPPRAGSANSVARIG: S. HAGSTRÖM KONSTR. F. REINIUS STOCKHOLM S. HAGSTRÖM			
UPPDRAGSNUMMER: 1016814.7			UPPDRAGSNUMMER: 1016814.7			
GRÄNS: 2014-11-26			KONSTRUKTIONSNR: 107352			
SKALA: 1:1000			RITINGSNR: 000C9314			
OBJEKT NR: 2014-11-26			REV			



PLANBESTÄMMELSER

MARKANSPRÅK

—	GRÄNS FÖR VÄGOMRÅDE
---	AVGRÄNSNING MELLAN OLKA TYPER AV MARKANSPRÅK
V	NYTT VÄGOMRÅDE MED VÄGRÄTT
Vi	NYTT VÄGOMRÅDE MED INSKRÄNKT VÄGRÄTT
T	TILFÄLLIG NYTTJÄNDRÄTT

- V1 Vägområde med inskränkt vägrätt för dagvattenledning
- V2 Vägområde med inskränkt vägrätt för serviceväg
- V3 Vägområde med inskränkt vägrätt för tattsikt i mark
- V4 Vägområde med inskränkt vägrätt för gång- och cykelväg
- V5 Vägområde med inskränkt vägrätt för markförstärkning
- V6 Vägområde med inskränkt vägrätt för bro och nytt ledverk
- V7 Vägområde med inskränkt vägrätt för butlerskydd.

- T1 Tillfällig nyttjanderätt för arbetsområde, 45 månader från byggstart.
- T2 Tillfällig nyttjanderätt för byggnad och breddning av bro, 45 månader från byggstart.
- T3 Tillfällig nyttjanderätt för etableringsområde, 45 månader från byggstart.
- T4 Tillfällig nyttjanderätt för arbetsväg, 45 månader från byggstart.

- SKYDDSÅTGÄRDER OCH FÖRSIKTIGHETSMÅTT**
- MARKERING ELLER AVGRÄNSNING AV SKYDDSÅTGÄRD/FÖRSIKTIGHETSMÅTT
 - AVGRÄNSNING FÖR ERBJUDNA BUTLERSKYDDÅTGÄRDER UTANFÖR VÄGOMRÅDE
 - AVGRÄNSNING FÖR ERBJUDNA BRANDKLASSNINGÅTGÄRDER UTANFÖR VÄGOMRÅDE
 - MARKERING FÖR BUTLERSKÄRM

- Sk1 +0.0 m Butlerskydd, transparent skärm, höjd över vägbana
- Sk2 +0.0 m Butlerskydd, absorberande skärm, höjd över vägbana
- Sk3 +0.0 m Butlerskydd, nedre 40% absorberande, övre 60% transparent skärm, höjd över vägbana
- Sk4 Erbjudna butlerskyddsåtgärder utanför vägområde
- Sk5 Tattsikt i mark
- Sk6 Haverskydd
- Sk7 Erbjudna brandklassningsåtgärder utanför vägområde
- Sk8 Fastighetsägaren kommer att erbjudas stäm Anpassning till befintlig landskapsmiljö
- Sk9 Fastighetsägaren kommer att erbjudas nyplantering av träd
- Sk10 Butlerskydd, brandklassad, höjd över vägbana
- Sk11 Dagvattendamm

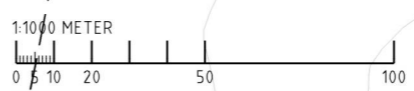
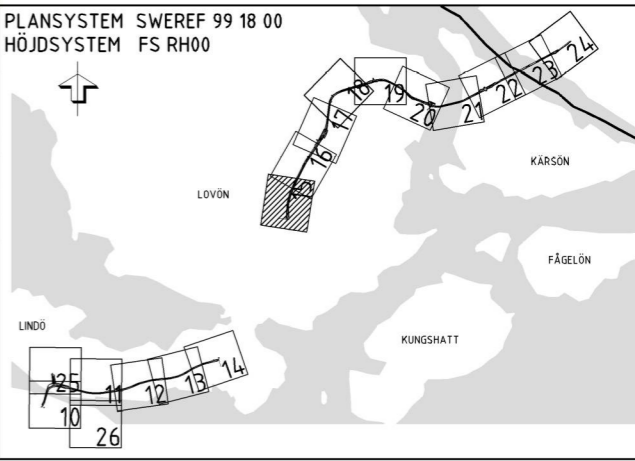
- VERKSAMHETER/ÅTGÄRDER SOM UNDANTAS FRÅN FÖRBUD ENLIGT MILJÖBALKEN**
- N1 Förbuden i 7:11 2st. MB gäller inte för de verksamheter och åtgärder som behövs för att bygga vägen och som fastställs och ingår i vägområde för allmän väg eller område för tillfällig nyttjanderätt.
 - N2 Förbuden i 7:15 MB gäller inte för de verksamheter och åtgärder som behövs för att bygga vägen och som fastställs och ingår i vägområde för allmän väg eller område för tillfällig nyttjanderätt.
 - N3 Skyldigheten att göra anmälan för samråd enligt 12:6 MB gäller inte för de verksamheter och åtgärder som behövs för att bygga vägen och som fastställs och ingår i vägområde för allmän väg eller område för tillfällig nyttjanderätt.

SÄRSKILDA BESLUT SOM FATTAS I SAMBAND MED FASTSTÄLLELSE AV VÄGPLAN

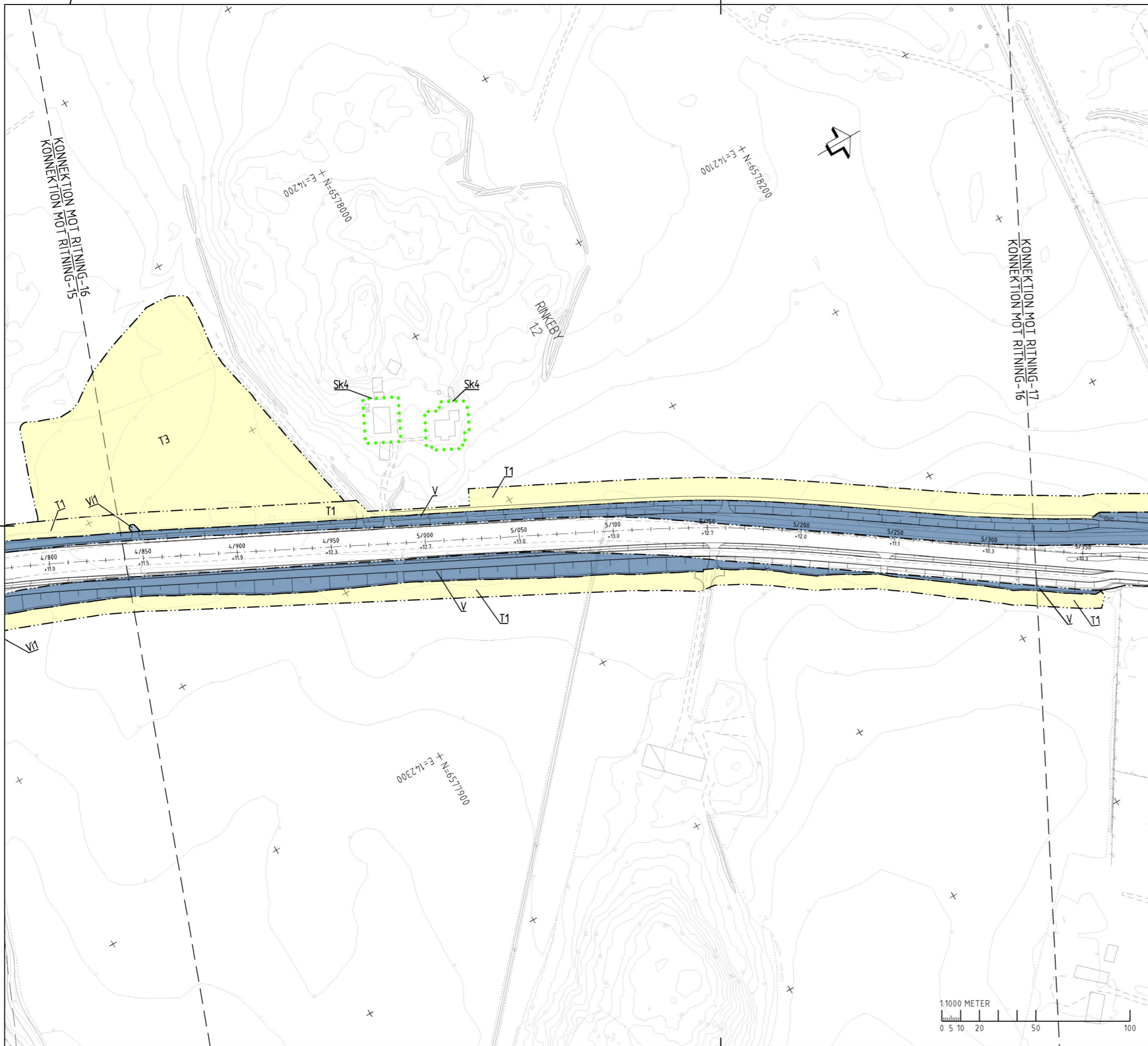
- — — — — Indragning av väg eller område från allmän underhåll

- ÖVRIGA BETECKNINGAR PÅ PLANKARTAN**
- YY/YYY Ny väg, vägbankanter, med längdmättningsstreck och höjdsättning
 - +YY Y Vagräcke
 - Stödmur

- GRUNDKARTANS BETECKNINGAR**
- FASTIGHETSGRÄNS/KVARTERSGRÄNS
 - TRAKTGRÄNS TILLIKA FASTIGHETSGRÄNS
 - KÖPMUNGRÄNS
 - NIVÅKURVOR
 - VÄG-/GÅNGBANKANT
 - BYGGNAD
 - ÅGDSLAGSGRÄNS
 - FAST FÖRMLÄPPNING

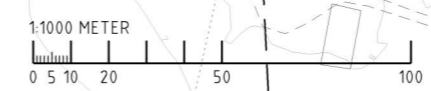
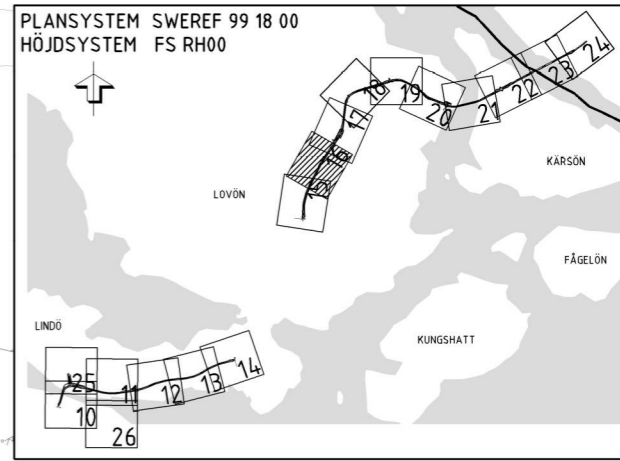


REV	ANT	ÄNDRINGEN AVSER	GDOR	DATUM	VY DATUM	VY DIARENUMMER
VÄGPLAN			GRANSKNINGSHANDLING			
			VÄG 261 EKERÖVÄGEN 0 GEMENSAMT 000 GEMENSAMT			
			PLANKARTA KM 4/385-4/840			
WSP Samhällsbyggnad Arenavägen 7 121 88 STOCKHOLM Tel: 010-722 50 00 www.wspgroup.se			LUPPDRAGANS VÄRDE: S. HAGSTRÖM KONSTR: F. REINIUS STOCKHOLM S. HAGSTRÖM			
UPPDRAGSNUMMER: 10168147 GRANER: R. SUNDSTRÖM 2014-11-26			PLANKARTA KONSTRUKTIONSNR: 107352 OBJEKT NR: 107352 RITNINGSNR: 000C9315			



- PLANBESTÄMMELSER**
- MARKANSPRÅK**
- GRÄNS FÖR VÄGOMRÅDE
 - AVGRÄNSNING MELLAN OLIKA TYPER AV MARKANSPRÅK
 - V NYTT VÄGOMRÅDE MED VÄGRÄTT
 - Vi NYTT VÄGOMRÅDE MED INSKRÄNKT VÄGRÄTT
 - T TILLFÄLLIG NYTTJÄNDERÄTT
- V1 Vägområde med inskränkt vägrätt för dagvattenledning
V2 Vägområde med inskränkt vägrätt för serviceväg
V3 Vägområde med inskränkt vägrätt för tattsikt i mark
V4 Vägområde med inskränkt vägrätt för gång- och cykelväg
V5 Vägområde med inskränkt vägrätt för markförstärkning
V6 Vägområde med inskränkt vägrätt för bro och nytt ledverk
V7 Vägområde med inskränkt vägrätt för butlerskydd.
- T1 Tillfällig nyttjanderätt för arbetsområde, 45 månader från byggstart.
T2 Tillfällig nyttjanderätt för byggande och breddning av bro, 45 månader från byggstart.
T3 Tillfällig nyttjanderätt för etableringsområde, 45 månader från byggstart.
T4 Tillfällig nyttjanderätt för arbetsväg, 45 månader från byggstart.
- SKYDDSÅTGÄRDER OCH FÖRSIKTIGHETSMÅTT**
- MARKERING ELLER AVGRÄNSNING AV SKYDDSÅTGÄRD/FÖRSIKTIGHETSMÅTT
 - AVGRÄNSNING FÖR ERBJUDNA BUTLERSKYDDÅTGÄRDER UTANFÖR VÄGOMRÅDE
 - AVGRÄNSNING FÖR ERBJUDNA BRANDKLASSNINGÅTGÄRDER UTANFÖR VÄGOMRÅDE
 - MARKERING FÖR BUTLERSKÄRM
- Sk1 +0,0 m Butlerskydd, transparent skärm, höjd över vägbana
Sk2 +0,0 m Butlerskydd, absorberande skärm, höjd över vägbana
Sk3 +0,0 m Butlerskydd, nedre 40% absorberande, övre 60% transparent skärm, höjd över vägbana
Sk4 Erbjudna butlerskyddsåtgärder utanför vägområde
Sk5 Tattsikt i mark
Sk6 Haverskydd
Sk7 Erbjudna brandklassningsåtgärder utanför vägområde
Sk8 Fastighetsgränsen kommer att erbjudas stäm Anpassning till befintlig landskapsmiljö
Sk9 Fastighetsgränsen kommer att erbjudas nyplantering av träd
Sk10 Butlerskydd, brandklassad, höjd över vägbana
Sk11 Dagvattendamm
- VERKSAMHETER/ÅTGÄRDER SOM UNDANTAS FRÅN FÖRBUD ENLIGT MILJÖBALKEN**
- N1 Förbuden i 7:11 2st. MB gäller inte för de verksamheter och åtgärder som behövs för att bygga vägen och som fastställs och ingår i vägområde för allmän väg eller område för tillfällig nyttjanderätt.
N2 Förbuden i 7:15 MB gäller inte för de verksamheter och åtgärder som behövs för att bygga vägen och som fastställs och ingår i vägområde för allmän väg eller område för tillfällig nyttjanderätt.
N3 Skyldigheten att göra anmälan för samråd enligt 126 MB gäller inte för de verksamheter och åtgärder som behövs för att bygga vägen och som fastställs och ingår i vägområde för allmän väg eller område för tillfällig nyttjanderätt.
- SÄRSKILDA BESLUT SOM FATTAS I SAMBAND MED FASTSTÄLLELSE AV VÄGPLAN**
- Indragning av väg eller område från allmänt underhåll
- ÖVRIGA BETECKNINGAR PÅ PLANKARTAN**
- YY/YYYY Ny väg, vägbankanter, med längdmåtningsstreck och höjdsättning
 - +YY.Y Vägräcke
 - Stödmur

- GRUNDKARTANS BETECKNINGAR**
- FASTIGHETSGRÄNS/KVARTERSGRÄNS
 - TRAKTGRÄNS TILLIKA FASTIGHETSGRÄNS
 - KÖPMINGRÄNS
 - NIVÅKURVOR
 - VÄG-/GÅNGBANKANT
 - BYGGNAD
 - ÅGDSLAGSGRÄNS
 - FAST FÖRMLÄPPNING



REV	ANT	ÄNDRINGEN AVSER	GDOR	DATUM	VY DATUM	VY DIARENUMMER
VÄGPLAN			GRANSKNINGSHANDLING			
			VÄG 261 EKERÖVÄGEN 0 GEMENSAMT 000 GEMENSAMT			
			PLANKARTA KM 4/840-5/320			
WSP Samhällsbyggnad Arenavägen 7 121 88 STOCKHOLM Tel: 010-722 50 00 www.wspgroup.se			UPPDRAGSNUMMER 10168147			
UPPDRAGSANSVÄRIG S. HAGSTRÖM			KONSTRUKTIONSR R. SUNDSTRÖM			
KONSTR F. REINIUS			GRÄNS 2014-11-26			
OBJEKT NR STOCKHOLM S. HAGSTRÖM			KONSTRUKTIONSR 107352		FORMAT A1 SKALA 1:1000	
			RITNINGSR 000C9316		REV	



PLANBESTÄMMELSER

MARKANSPRÅK

	GRÄNS FÖR VÄGOMRÅDE
	AVGRÄNSNING MELLAN OLKA TYPER AV MARKANSPRÅK
	NYTT VÄGOMRÅDE MED VÄGRÄTT
	NYTT VÄGOMRÅDE MED INSKRÄNKT VÄGRÄTT
	TILLFÄLLIG NYTTJÄNDRÄTT

- V1 Vägområde med inskränkt vägrätt för dagvattenledning
 V2 Vägområde med inskränkt vägrätt för serviceväg
 V3 Vägområde med inskränkt vägrätt för tåtskikt i mark
 V4 Vägområde med inskränkt vägrätt för gång- och cykelväg
 V5 Vägområde med inskränkt vägrätt för markförstärkning
 V6 Vägområde med inskränkt vägrätt för bro och nytt ledverk
 V7 Vägområde med inskränkt vägrätt för butlerskydd.

- T1 Tillfällig nyttjanderätt för arbetsområde, 45 månader från byggstart.
 T2 Tillfällig nyttjanderätt för byggande och breddning av bro, 45 månader från byggstart.
 T3 Tillfällig nyttjanderätt för etableringsområde, 45 månader från byggstart.
 T4 Tillfällig nyttjanderätt för arbetsväg, 45 månader från byggstart.

- SKYDDSGÄRDAR OCH FÖRSIKTIGHETSMÅTT**
- MARKERING ELLER AVGRÄNSNING AV SKYDDSGÄRD/FÖRSIKTIGHETSMÅTT
 - AVGRÄNSNING FÖR ERBJUDNA BULLERSKYDDSGÄRDAR UTANFÖR VÄGOMRÅDE
 - AVGRÄNSNING FÖR ERBJUDNA BRANDKLASSNINGSGÄRDAR UTANFÖR VÄGOMRÅDE
 - MARKERING FÖR BULLERSKÄRM

- SK1 +0,0 m Butlerskydd, transparent skärm, höjd över vägbana
 SK2 -0,0 m Butlerskydd, absorberande skärm, höjd över vägbana
 SK3 +0,0 m Butlerskydd, nedre 40% absorberande, övre 60% transparent skärm, höjd över vägbana
 SK4 Erbjudna bullerskyddsgårdar utanför vägområde
 SK5 Tåtskikt i mark
 SK6 Haverskydd
 SK7 Erbjudna brandklassningsgårdar utanför vägområde
 SK8 Fastighetsgräns kommer att erbjudas stäm Anpassning till befintlig landskapsmiljö
 SK9 Fastighetsgräns kommer att erbjudas nyplantering av träd
 SK10 Butlerskydd, brandklassad, höjd över vägbana
 SK11 Dagvattendamm

VERKSAMHETER/ÅTGÄRDER SOM UNDANTAS FRÅN FÖRBUD ENLIGT MILJÖBALKEN

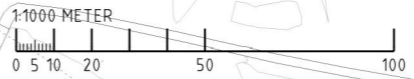
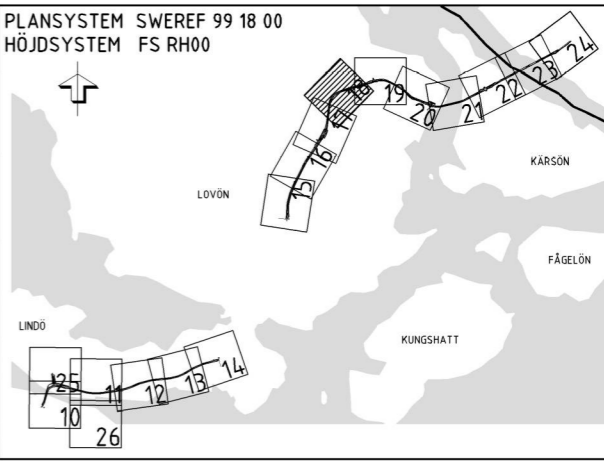
N1 Förbuden i 7:11 2st. MB gäller inte för de verksamheter och åtgärder som behövs för att bygga vägen och som fastställs och ingår i vägområde för allmän väg eller område för tillfällig nyttjanderätt.
 N2 Förbuden i 7:15 MB gäller inte för de verksamheter och åtgärder som behövs för att bygga vägen och som fastställs och ingår i vägområde för allmän väg eller område för tillfällig nyttjanderätt.
 N3 Skyldigheten att göra anmälan för samråd enligt 12:6 MB gäller inte för de verksamheter och åtgärder som behövs för att bygga vägen och som fastställs och ingår i vägområde för allmän väg eller område för tillfällig nyttjanderätt.

SÄRSKILDA BESLUT SOM FATTAS I SAMBAND MED FASTSTÄLLELSE AV VÄGPLAN

Indragning av väg eller område från allmän underhåll

- ÖVRIGA BETECKNINGAR PÅ PLANKARTAN**
- YY/YYYY Ny väg, vägbanekanter, med längdmätningstreck och höjdsättning
 - +YY.Y Vägräcke
 - Stödmur

- GRUNDKARTANS BETECKNINGAR**
- FASTIGHETSGRÄNS/KVARTERSGRÄNS
 - TRAKTGRÄNS TILLIKA FASTIGHETSGRÄNS
 - KOMMUNGRÄNS
 - NIVÅKURVOR
 - VÄG-/GÅNGBANEKANT
 - BYGGNAD
 - ÅGDSLÄGSGRÄNS
 - FAST FÖRMLÄPNING



REV	ANT	ÄNDRINGEN AVSER	GGK	DATUM	VV DATUM	VV DIARENUMMER
VÄGPLAN			GRANSKNINGSHANDLING			
			VÄG 261 EKERÖVÄGEN 0 GEMENSAMT 000 GEMENSAMT			
			PLANKARTA KM 5/810-6/34.0			
WSP Samhällsbyggnad Arenavägen 7 121 88 STOCKHOLM			Tel: 010-722 50 00 www.wspgroup.se			
UPPDRAGSANSVÄRIG S. HAGSTRÖM		UPPDRAGSNUMMER 1016814.7				
KONSTR F. REINIUS		GRANSK R. SUNDSTRÖM				
STOCKHOLM		2014-11-26				
S. HAGSTRÖM		OBJEKT NR 107352		FORMAT A1		SKALA 1:1000
		RITNINGNR 000C9318		REV		