

Väg 261 Ekerövägen

Gemensamt

**Ritningsförteckning
Plankartor**

**VÄGPLAN
GRANSKNINGSHANDLING**
2014-11-26
0C120003.doc

Granskare	Godkänd av	Ort	Datum
R. SUNDSTRÖM	S. HAGSTRÖM	STOCKHOLM	2014-11-26

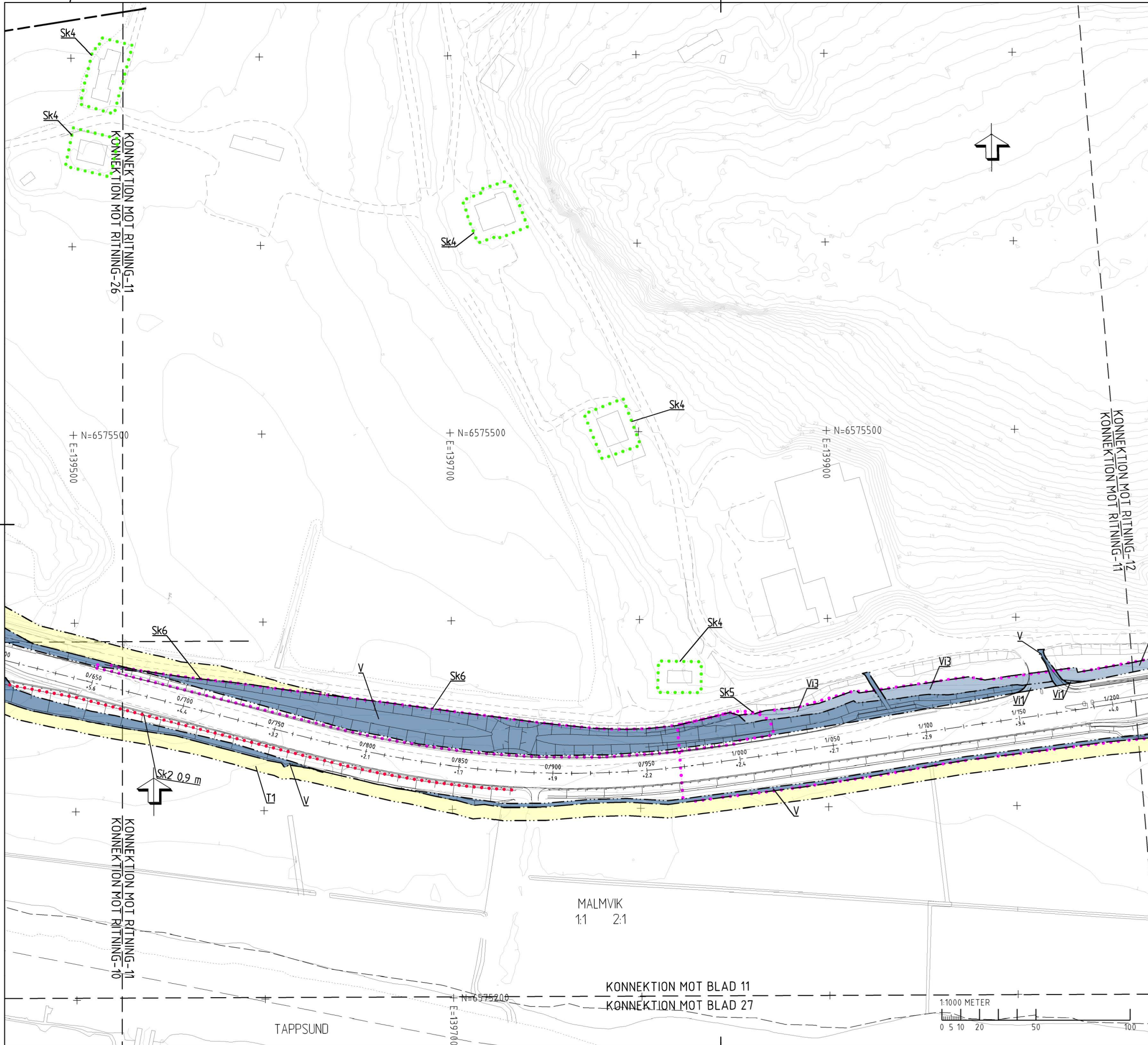
Objektname Väg 261 Ekerövägen
 Entreprenadnummer
 Entreprenadnamn Gemensamt
 Beskrivning 1 Ritningsförteckning
 Beskrivning 2 Plankartor
 Beskrivning 3
 Beskrivning 4
 Information
 Diarienummer
 Konstruktionsnummer
 Objektnummer 107352
 Projekteringssteg VÄGPLAN
 Statusbenämning GRANSKNINGSHANDLING
 Företag WSP Sverige
 Författare/Konstruktör F. REINIUS
 Externnummer 10168147



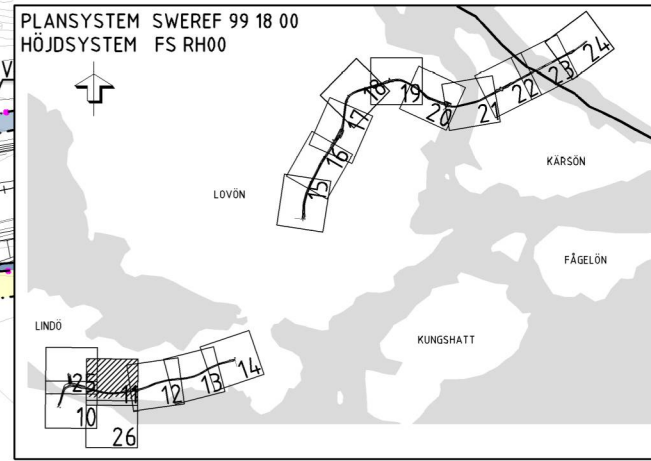
FILNAMN	INNEHÅLL	DATUM	REV	REVIDERINGSDATUM
000C9310.pdf	0 GEMENSAMT 000 GEMENSAMT PLANKARTA KM 0/000-0/740 PLANKARTA 1:1000	2014-11-26		
000C9311.pdf	0 GEMENSAMT 000 GEMENSAMT PLANKARTA KM 0/740-1/210 PLANKARTA 1:1000	2014-11-26		
000C9312.pdf	0 GEMENSAMT 000 GEMENSAMT PLANKARTA KM 1/210-1/680 PLANKARTA 1:1000	2014-11-26		
000C9313.pdf	0 GEMENSAMT 000 GEMENSAMT PLANKARTA KM 1/680-2/130 PLANKARTA 1:1000	2014-11-26		
000C9314.pdf	0 GEMENSAMT 000 GEMENSAMT PLANKARTA KM 2/130-2/443 PLANKARTA 1:1000	2014-11-26		
000C9315.pdf	0 GEMENSAMT 000 GEMENSAMT PLANKARTA KM 4/385-4/840 PLANKARTA 1:1000	2014-11-26		

FILNAMN	INNEHÅLL	DATUM	REV	REVIDERINGSDATUM
000C9316.pdf	0 GEMENSAMT 000 GEMENSAMT PLANKARTA KM 4/840-5/320 PLANKARTA 1:1000	2014-11-26		
000C9317.pdf	0 GEMENSAMT 000 GEMENSAMT PLANKARTA KM 5/320-5/810 PLANKARTA 1:1000	2014-11-26		
000C9318.pdf	0 GEMENSAMT 000 GEMENSAMT PLANKARTA KM 5/810-6/340 PLANKARTA 1:1000	2014-11-26		
000C9319.pdf	0 GEMENSAMT 000 GEMENSAMT PLANKARTA KM 6/340-6/850 PLANKARTA 1:1000	2014-11-26		
000C9320.pdf	0 GEMENSAMT 000 GEMENSAMT PLANKARTA KM 6/850-7/330 PLANKARTA 1:1000	2014-11-26		
000C9321.pdf	0 GEMENSAMT 000 GEMENSAMT PLANKARTA KM 7/330-7/820 PLANKARTA 1:1000	2014-11-26		
000C9322.pdf	0 GEMENSAMT 000 GEMENSAMT PLANKARTA KM 7/820-8/300 PLANKARTA 1:1000	2014-11-26		
000C9323.pdf	0 GEMENSAMT 000 GEMENSAMT PLANKARTA KM 8/300-8/780 PLANKARTA 1:1000	2014-11-26		

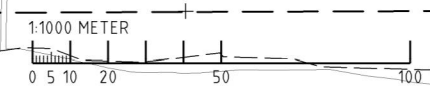
FILNAMN	INNEHÅLL	DATUM	REV	REVIDERINGSDATUM
000C9324.pdf	0 GEMENSAMT 000 GEMENSAMT PLANKARTA KM 8/780-9/147.2 PLANKARTA 1:1000	2014-11-26		
000C9325.pdf	0 GEMENSAMT 000 GEMENSAMT PLANKARTA FÄRENTUNAVÄGEN PLANKARTA 1:1000	2014-11-26		
000C9326.pdf	0 GEMENSAMT 000 GEMENSAMT PLANKARTA Malmsvik PLANKARTA 1:1000	2014-11-26		



- PLANBESTÄMMELSER**
- MARKANSPRÅK**
- GRÄNS FÖR VÄGOMRÅDE
 - AVGRÄNSNING MELLAN OLKA TYPER AV MARKANSPRÅK
 - V NYTT VÄGOMRÅDE MED VÄGRÄTT
 - VI NYTT VÄGOMRÅDE MED INSKRÄNKT VÄGRÄTT
 - T TILLFÄLLIG NYTTJÄNDERÄTT
- V1 Vägområde med inskränkt vägrätt för dagvattenledning
 V2 Vägområde med inskränkt vägrätt för serviceväg
 V3 Vägområde med inskränkt vägrätt för tattsikt i mark
 V4 Vägområde med inskränkt vägrätt för gång- och cykelväg
 V5 Vägområde med inskränkt vägrätt för markförstärkning
 V6 Vägområde med inskränkt vägrätt för bro och nytt ledverk
 V7 Vägområde med inskränkt vägrätt för bullerskydd.
- T1 Tillfällig nyttjanderätt för arbetsområde, 45 månader från byggstart.
 T2 Tillfällig nyttjanderätt för byggnad och breddning av bro, 45 månader från byggstart.
 T3 Tillfällig nyttjanderätt för etableringsområde, 45 månader från byggstart.
 T4 Tillfällig nyttjanderätt för arbetsväg, 45 månader från byggstart.
- SKYDDÅTGÄRDER OCH FÖRSIKTIGHETSMÅTT**
- MARKERING ELLER AVGRÄNSNING AV SKYDDÅTGÄRD/FÖRSIKTIGHETSMÅTT
 - AVGRÄNSNING FÖR ERBJUDNA BULLERSKYDDÅTGÄRDER UTANFÖR VÄGOMRÅDE
 - AVGRÄNSNING FÖR ERBJUDNA BRANDKLASSNINGÅTGÄRDER UTANFÖR VÄGOMRÅDE
 - MARKERING FÖR BULLERSKÄRM
- Sk1 +0.0 m Bullerskydd, transparent skärm, höjd över vägbanan
 Sk2 +0.0 m Bullerskydd, absorberande skärm, höjd över vägbanan
 Sk3 +0.0 m Bullerskydd, nedre 40% absorberande, övre 60% transparent skärm, höjd över vägbanan
 Sk4 Erbjudna bullerskyddsåtgärder utanför vägområde
 Sk5 Tattsikt i mark
 Sk6 Haveriskydd
 Sk7 Erbjudna brandklassningsåtgärder utanför vägområde
 Sk8 Fastighetsgräns kommer att erbjudas stämmanpassning till befintlig landskapsmiljö
 Sk9 Fastighetsgräns kommer att erbjudas nyplantering av träd
 Sk10 Bullerskydd, brandklassad, höjd över vägbanan
 Sk11 Dagvattendamm
- VERKSAMHETER/ÅTGÄRDER SOM UNDANTAS FRÅN FÖRBUD ENLIGT MILJÖBALKEN**
- N1 Förbudet i 7:11 2st. MB gäller inte för de verksamheter och åtgärder som behövs för att bygga vägen och som fastställs och ingår i vägområde för allmän väg eller område för tillfällig nyttjanderätt.
 N2 Förbudet i 7:15 MB gäller inte för de verksamheter och åtgärder som behövs för att bygga vägen och som fastställs och ingår i vägområde för allmän väg eller område för tillfällig nyttjanderätt.
 N3 Skyldigheten att göra anmälan för samråd enligt 12:6 MB gäller inte för de verksamheter och åtgärder som behövs för att bygga vägen och som fastställs och ingår i vägområde för allmän väg eller område för tillfällig nyttjanderätt.
- SÄRSKILDA BESLUT SOM FATTAS I SAMBAND MED FASTSTÄLLELSE AV VÄGPLAN**
- Indragning av väg eller område från allmän underhåll
- ÖVRIGA BETECKNINGAR PÅ PLANKARTAN**
- YY/YYYY Ny väg, vägbanekanter, med längdmättningsstreck och höjdsättning
 - +YY.Y Vagräcke
 - Stödmur
- GRUNDKARTANS BETECKNINGAR**
- FASTIGHETSGRÄNS/KVARTERSGRÄNS
 - TRAKTGRÄNS TILLIKA FASTIGHETSGRÄNS
 - KÖPMÄNGRÄNS
 - NIVÅKURVOR
 - VÄG-/GÅNGBANEKANT
 - BYGGNAD
 - ÅGDSLAGSGRÄNS
 - FAST FÖRMLÄNNING



MALMVIK
1:1 2:1



REV	ANT	ÄNDRINGEN AVSER	GGK	DATUM	VV DATUM	VV DIARENUMMER
VÄGPLAN			GRANSKNINGSHANDLING			
			VÄG 261 EKERÖVÄGEN 0 GEMENSAMT 000 GEMENSAMT			
			PLANKARTA KM 0/74.0-1/210			
WSP Samhällsbyggnad Arenavägen 7 121 88 STOCKHOLM Tel: 010-722 50 00 www.wspgroup.se			LPPORAGANSVARIG S. HAGSTRÖM 10168147 GRANDR R. SUNDSTRÖM 2014-11-26			
KONSTR F. REINIS STOCKHOLM S. HAGSTRÖM			KONSTRUKTIONSNR 107352		FORMAT A1 SKALA 1:1000 RITNINGSNR 000C9311	
VST107352AP (54) 2014-11-21:604						

FIL: R:\S46\10887\1_C:\C:\Bran\0003710.dwg PLOTTAD: 2014-11-20 16:47:57 AV: ANVANDARE: sbr579



PLANBESTÄMMELSER

MARKANSPRÅK

—	GRÄNS FÖR VÄGOMRÅDE
---	AVGRÄNSNING MELLAN OLKA TYPER AV MARKANSPRÅK
V	NYTT VÄGOMRÅDE MED VÄGRÄTT
VI	NYTT VÄGOMRÅDE MED INSKRÄNKT VÄGRÄTT
T	TILLFÄLLIG NYTTJÄNDERÄTT

- V1 Vägområde med inskränkt vägrätt för dagvattenledning
- V2 Vägområde med inskränkt vägrätt för serviceväg
- V3 Vägområde med inskränkt vägrätt för hälskikt i mark
- V4 Vägområde med inskränkt vägrätt för gång- och cykelväg
- V5 Vägområde med inskränkt vägrätt för markförstärkning
- V6 Vägområde med inskränkt vägrätt för bro och nytt ledverk
- V7 Vägområde med inskränkt vägrätt för butlerskydd

- T1 Tillfällig nyttjanderätt för arbetsområde, 45 månader från byggstart.
- T2 Tillfällig nyttjanderätt för byggnad och breddning av bro, 45 månader från byggstart.
- T3 Tillfällig nyttjanderätt för etableringsområde, 45 månader från byggstart.
- T4 Tillfällig nyttjanderätt för arbetsväg, 45 månader från byggstart.

SKYDDSGÅRDAR OCH FÖRSIKTIGHETSMÅTT

●●●●●	MARKERING ELLER AVGRÄNSNING AV SKYDDSGÅRD/FÖRSIKTIGHETSMÅTT
●●●●●	AVGRÄNSNING FÖR ERBJUDNA BUTLERSKYDDSGÅRDAR UTMANFÖR VÄGOMRÅDE
●●●●●	AVGRÄNSNING FÖR ERBJUDNA BRANDKLASSNINGSGÅRDAR UTMANFÖR VÄGOMRÅDE
●●●●●	MARKERING FÖR BUTLERSKÄRM

- SK1 +0,0 m Butlerskydd, transparent skärm, höjd över vägbana
- SK2 +0,0 m Butlerskydd, absorberande skärm, höjd över vägbana
- SK3 +0,0 m Butlerskydd, nedre 40% absorberande, övre 60% transparent skärm, höjd över vägbana
- SK4 Erbjudna butlerskyddsgårdar utmanför vägområde
- SK5 Hälskikt i mark
- SK6 Haverskydd
- SK7 Erbjudna brandklassningsgårdar utmanför vägområde
- SK8 Fastighetsgräns kommer att erbjudas slätanpassning till befintlig landskapsmiljö
- SK9 Butlerskydd, brandklassad, höjd över vägbana
- SK10 Dagvattendamm
- SK11

VERKSAMHETER/ÅTGÄRDER SOM UNDANTAS FRÅN FÖRBUD ENLIGT MILJÖBALKEN

N1 Förbudet i 7:11 2st. MB gäller inte för de verksamheter och åtgärder som behövs för att bygga vägen och som fastställs och ingår i vägområde för allmän väg eller område för tillfällig nyttjanderätt.

N2 Förbudet i 7:15 MB gäller inte för de verksamheter och åtgärder som behövs för att bygga vägen och som fastställs och ingår i vägområde för allmän väg eller område för tillfällig nyttjanderätt.

N3 Skyldigheten att göra anmälan för samråd enligt 12:6 MB gäller inte för de verksamheter och åtgärder som behövs för att bygga vägen och som fastställs och ingår i vägområde för allmän väg eller område för tillfällig nyttjanderätt.

SÄRSKILDA BESLUT SOM FATTAS I SAMBAND MED FASTSTÄLLELSE AV VÄGPLAN

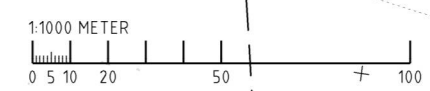
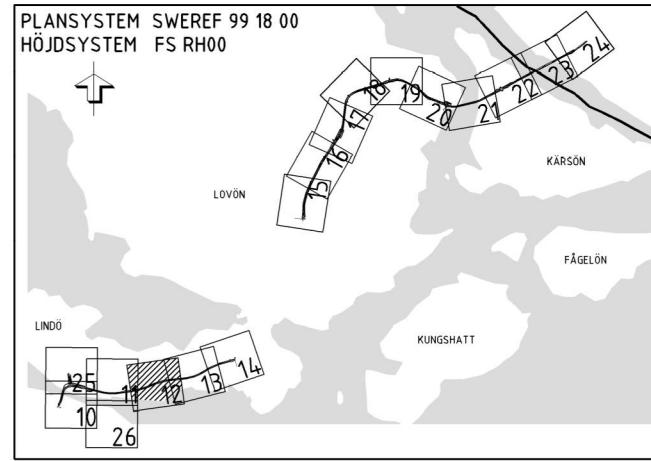
— — — — — Indragning av väg eller område från allmän underhåll

ÖVRIGA BETECKNINGAR PÅ PLANKARTAN

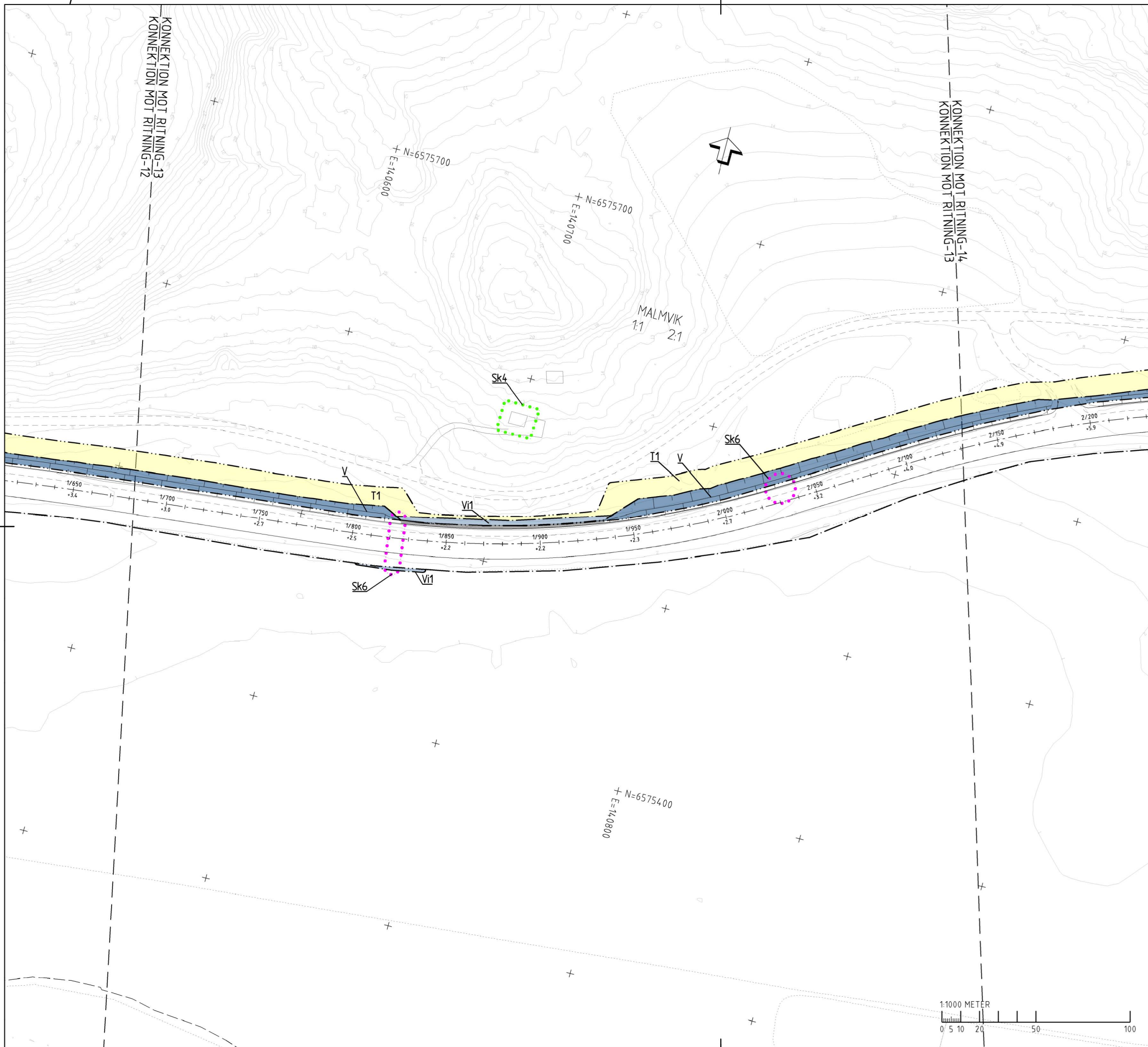
—YY/YYY	Ny väg, vägbankanter, med längdmättningsstreck och höjdsättning
-YY.Y	Vägräcke
— — — — —	Stödmur

GRUNDKARTANS BETECKNINGAR

---	FASTIGHETSGRÄNS/KVARTERSGRÄNS	---	VÄG-/GÅNGBANKANT
---	TRAKTGRÄNS TILLIKA FASTIGHETSGRÄNS	---	BYGGNAD
---	KÖPMÄNNSGRÄNS	---	ÅGDSLÄGSGRÄNS
---	NIVÅKURVOR	---	FAST FÖRMLÄPPNING



REV	ANT	ÄNDRINGEN AVSER	GDOR	DATUM	VY DATUM	VY DIARENUMMER
VÄGPLAN			GRANSKNINGSHANDLING			
			VÄG 261 EKERÖVÄGEN 0 GEMENSAMT 000 GEMENSAMT			
			PLANKARTA KM 1/210-1/680			
WSP Samhällsbyggnad Arenavägen 7 121 88 STOCKHOLM Tel: 010-722 50 00 www.wspgroup.se			PLANKARTA KONSTRUKTIONSR F. REINIUS R. SUNDSTRÖM 2014-11-26 S. HAGSTRÖM			
UPPDRAGSANSVARIG S. HAGSTRÖM			UPPDRAGSNUMMER 1016814.7			
KONSTR F. REINIUS S. HAGSTRÖM			OBJEKT NR 107352		FORMAT A1 SKALA 1:1000 RITINGSNR 000C9312	



PLANBESTÄMMELSER

MARKANSPRÅK

---	GRÄNS FÖR VÄGOMRÅDE
---	AVGRÄNSNING MELLAN DLKA TYPER AV MARKANSPRÅK
V	NYTT VÄGOMRÅDE MED VÄGRÄTT
V1	NYTT VÄGOMRÅDE MED INSKRÄNKT VÄGRÄTT
T	TILFÄLLIG NYTTJÄNDERÄTT

- V1 Vägområde med inskränkt vägrätt för dagvattenledning
- V2 Vägområde med inskränkt vägrätt för serviceväg
- V3 Vägområde med inskränkt vägrätt för tåtskikt i mark
- V4 Vägområde med inskränkt vägrätt för gång- och cykelväg
- V5 Vägområde med inskränkt vägrätt för markförstärkning
- V6 Vägområde med inskränkt vägrätt för bro och nytt ledverk
- V7 Vägområde med inskränkt vägrätt för butlerskydd.

- T1 Tillfällig nyttjanderätt för arbetsområde, 45 månader från byggstart.
- T2 Tillfällig nyttjanderätt för byggnad och breddning av bro, 45 månader från byggstart.
- T3 Tillfällig nyttjanderätt för etableringsområde, 45 månader från byggstart.
- T4 Tillfällig nyttjanderätt för arbetsväg, 45 månader från byggstart.

- SKYDDSÅTGÄRDER OCH FÖRSIKTIGHETSÅTGÄRDER**
- MARKERING ELLER AVGRÄNSNING AV SKYDDSÅTGÄRD/FÖRSIKTIGHETSÅTGÄRD
 - AVGRÄNSNING FÖR ERBJUDNA BUTLERSKYDDÅTGÄRDER UTANFÖR VÄGOMRÅDE
 - AVGRÄNSNING FÖR ERBJUDNA BRANDKLASSNINGSÅTGÄRDER UTANFÖR VÄGOMRÅDE
 - MARKERING FÖR BUTLERSKÄRM

- Sk1 +0.0 m Butlerskydd, transparent skärm, höjd över vägbana
- Sk2 -0.0 m Butlerskydd, absorberande skärm, höjd över vägbana
- Sk3 +0.0 m Butlerskydd, nedre 40% absorberande, övre 60% transparent skärm, höjd över vägbana
- Sk4 Erbjudna butlerskyddsåtgärder utanför vägområde
- Sk5 Tåtskikt i mark
- Sk6 Haveriskydd
- Sk7 Erbjudna brandklassningsåtgärder utanför vägområde
- Sk8 Fastighetsgräns kommer att erbjudas slätanpassning till befintlig landskapsmiljö
- Sk9 Butlerskydd, brandklassad, höjd över vägbana
- Sk10 Dagvattendamm
- Sk11

VERKSAMHETER/ÅTGÄRDER SOM UNDANTAS FRÅN FÖRBUD ENLIGT MILJÖBALKEN

N1 Förbudet i 7:11 2st. MB gäller inte för de verksamheter och åtgärder som behövs för att bygga vägen och som fastställs och ingår i vägområde för allmän väg eller område för tillfällig nyttjanderätt.

N2 Förbudet i 7:15 MB gäller inte för de verksamheter och åtgärder som behövs för att bygga vägen och som fastställs och ingår i vägområde för allmän väg eller område för tillfällig nyttjanderätt.

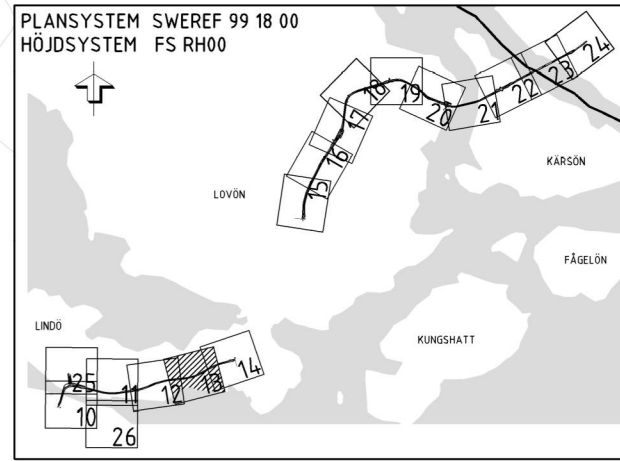
N3 Skyldigheten att göra anmälan för samråd enligt 126 MB gäller inte för de verksamheter och åtgärder som behövs för att bygga vägen och som fastställs och ingår i vägområde för allmän väg eller område för tillfällig nyttjanderätt.

SÄRSKILDA BESLUT SOM FATTAS I SAMBAND MED FASTSTÄLLELSE AV VÄGPLAN

••••• Indragning av väg eller område från allmän underhåll

- ÖVRIGA BETECKNINGAR PÅ PLANKARTAN**
- YY/YYYY Ny väg, vägbanekant, med längdmättningsstreck och höjdsättning
 - +YY.Y Vägräcke
 - Stödmur

- GRUNDKARTANS BETECKNINGAR**
- FASTIGHETSGRÄNS/KVARTERSGRÄNS
 - TRAKTGRÄNS TILLIKA FASTIGHETSGRÄNS
 - KÖPMUNGRÄNS
 - NIVÅKURVOR
 - VÄG-/GÅNGBANEKANT
 - BYGGNAD
 - ÅGDSLAGSGRÄNS
 - FAST FÖRMLÄPPNING



REV	ANT	ÄNDRINGEN AVSER	GGK	DATUM	VV DATUM	VV DIARENUMMER
VÄGPLAN			GRANSKNINGSHANDLING			
			VÄG 261 EKERÖVÄGEN 0 GEMENSAMT 000 GEMENSAMT			
			PLANKARTA KM 1/680-2/130			
WSP Samhällsbyggnad Arenavägen 7 121 88 STOCKHOLM Tel: 010-722 50 00 www.wspgroup.se			UPPDRAGSNUMMER 10168147			
UPPDRAGSANSVÄRIG S. HAGSTRÖM			UPPDRAGSLEDARE R. SUNDSTRÖM			
KONSTR F. REINIUS			KONSTRUKTIONSDATUM 2014-11-26			
STÖCKHOLM S. HAGSTRÖM			OBJEKT NR 107352			
			RITNING NR 000C9313			
			REV			