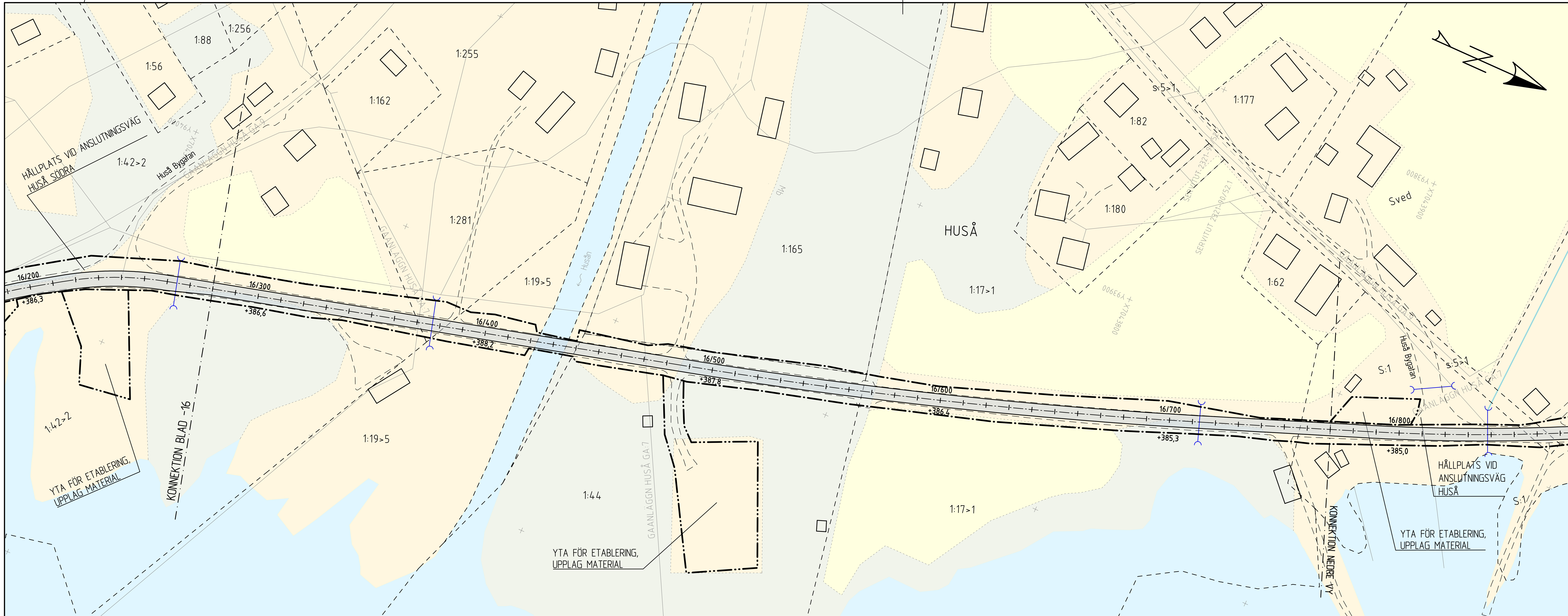

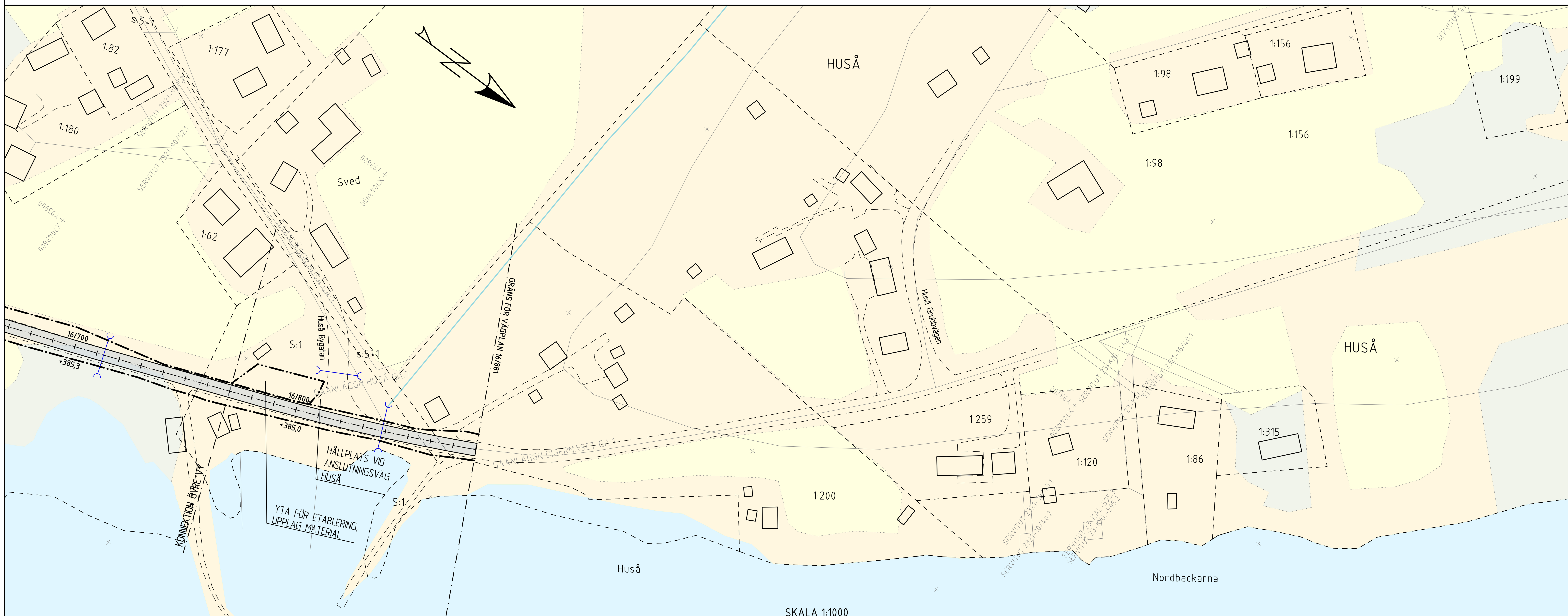

SKALA 1:1000

0 5 10 20 50 100
METER

KOORDINATSYSTEM

PLANSYSTEM: SWEREF 99 14 15 HÖJDSYSTEM: RH 2000

BETECKNINGAR

- VATTEN
- ÅKERMARK
- ANLAGD MARK
- SKOGSMARK
- Y/YYY +XXX,X NY VÄG MED LÄNGDMÄTNING
- FASTIGHETSGRÄNS
- TRAKTGRÄNS
- GRÄNS FÖR VÄGOMRÅDE
- AVGRÄNSNING MELLAN OLIKA TYPER AV MARKANSPRÅK
- SLÄNTER
- VÄGRÄCKE
- BEFINTLIG TRUMMA
- BEFINTLIG TRUMMA SOM RIVS
- NY TRUMMA
- NY TRUMMA SOM ERSÄTTER BEFINTLIG I SAMMA LÄGE
- NY DRÄNERINGSLEDNING & UTLOPP
- SPOLBRUNN PÅ DRÄNERINGSLEDNING
- NATURA 2000, SKROGGÅSEN

FASTIGHETSKARTA DATERAD 2022-05-16

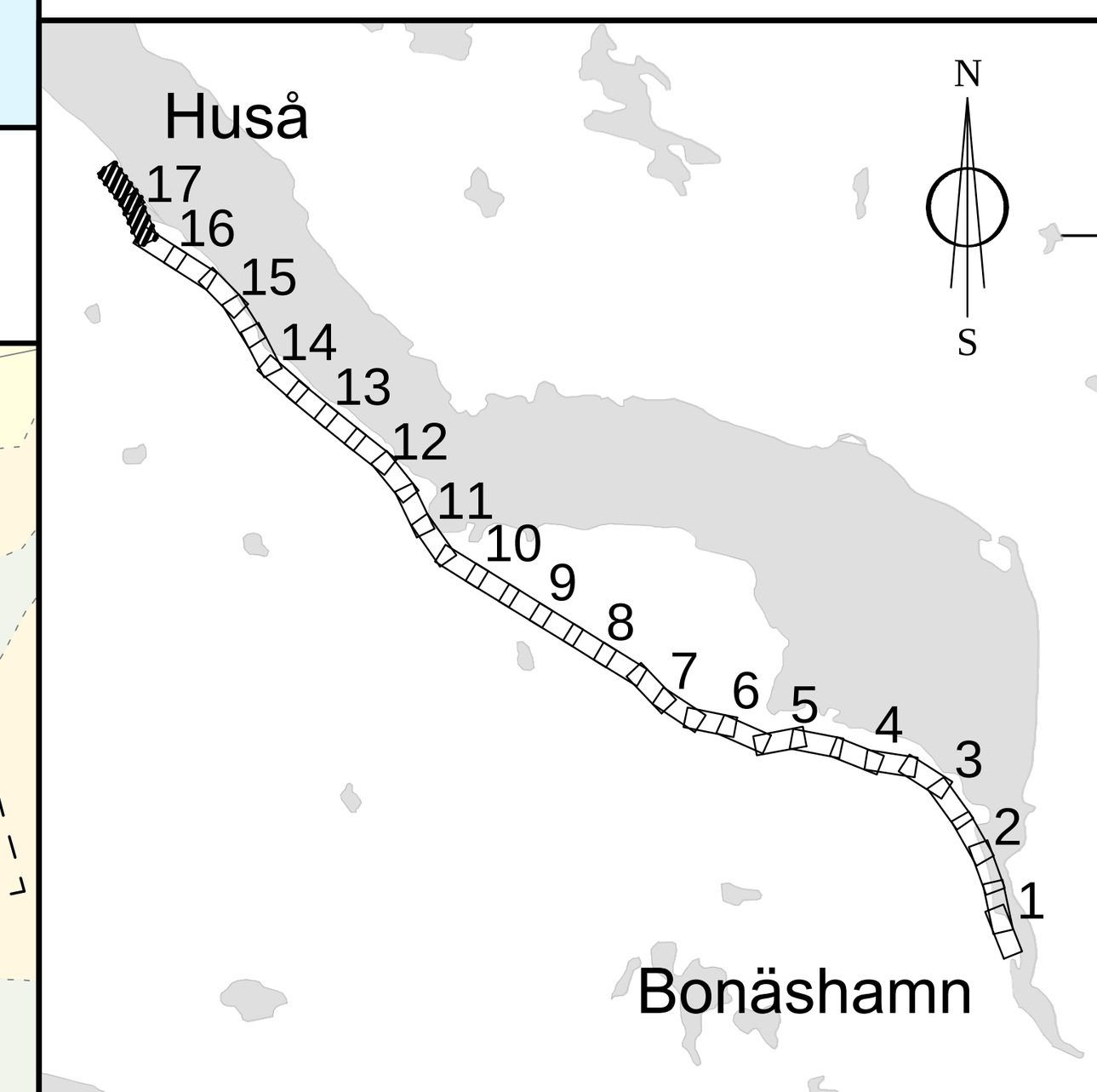

TYP AV PLAN	VÄGPLAN
GRANSKNINGSSTATUS / SYFTE	GODKÄND
HANDLINGSTYP	GRANSKNINGSHANDLING
DATUM	2022-06-08
LEVERANS / ÄNDRINGS-PM	
OBJEKT	VÄG 662, BONÄSHAMN-HUSÅ
DELOMRÅDE / BANDEL	BONÄSHAMN-HUSÅ
ANLÄGGNINGSDEL	VÄG 662
OBJEKTNUMMER / KM	144820
KONSTRUKTIONSNUMMER	
BESTÄLLARE	TRAFIKVERKET
LEVERANTÖR	RAMBØLL
SKAPAD AV	P. BOHLIN
UPPDRAGSNUMMER	1320055295
GODKÄND AV	M.LIFJELL
AVDELNING	
RITNINGSTYP	PLANRITNING
TEKNIKOMRÅDE / INNEHÅLL	VÄGUTFORMNING OCH TRAFIK
BESKRIVNING	ILLUSTRATIONSRITNING BÄRIGHETSÅTGÄRDER 16/280-16/880
SKALA	1:1000
FORMAT	A1
FÖRVALTNINGSNUMMER	
RITNINGSNUMMER	1 01 T 05 17
BLAD	-17
NÄSTA BLAD	
BET	

View: PLOT1, Drawing: O:\Sdl\Sby\2021\1320055295\3_Teknik\T\Ritdef\101T0517, Drawn by: PONBNS, 2022-05-19 09:17