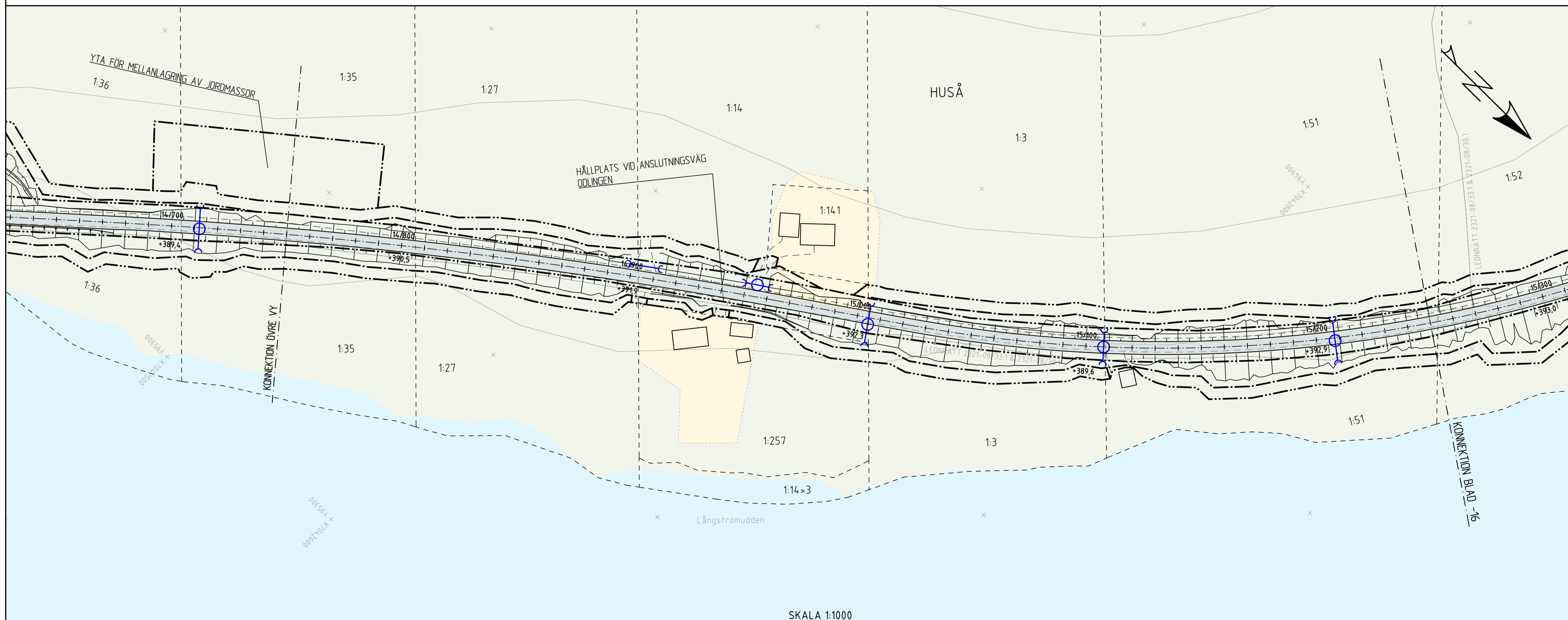
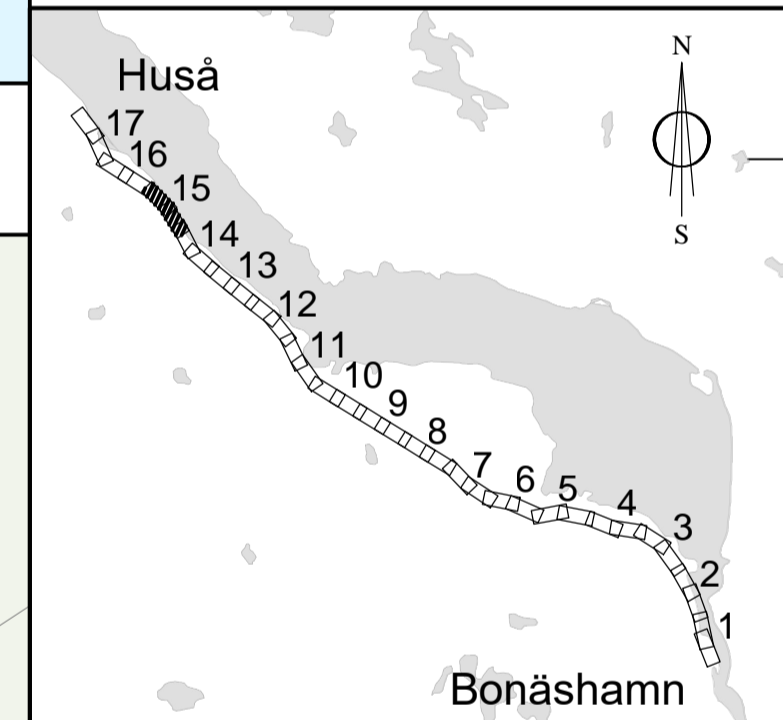
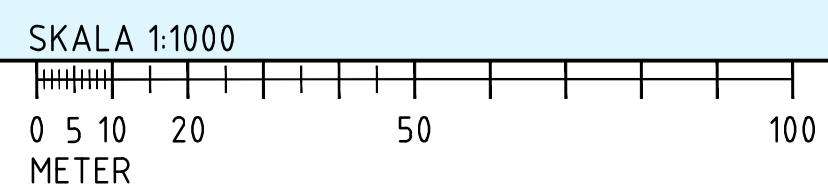


<b>KOORDINATSYSTEM</b>	
PLANSYSTEM: SWEREF 99 14 15	HÖJDSYSTEM: RH 2000
<b>BETECKNINGAR</b>	
	VATTEN
	ANLAGD MARK
	ÅKERMARK
	SKOGSMARK
	NY VÄG MED LÄNGDMÄTNING
	XXX,X
	FASTIGHETSGRÄNS
	TRAKTGRÄNS
	GRÄNS FÖR VÄGOMRÅDE
	AVGRÄNSNING MELLAN OLIKA TYPER AV MARKANSPRÅK
	SLÄNTER
	VÄGRÄCKE
	BEFINTLIG TRUMMA
	BEFINTLIG TRUMMA SOM RIVS
	NY TRUMMA
	NY TRUMMA SOM ERSÄTTER BEFINTLIG I SAMMA LÄGE
	NY DRÄNERINGSLEDNING & UTLOPP
	SPOLBRUNN PÅ DRÄNERINGSLEDNING
	NATURA 2000, SKROGGÅSEN

FASTIGHETSKARTA DATERAD 2022-05-16



TYP AV PLAN	<b>VÄGPLAN</b>
GRANSKNINGSSTATUS / SYFTE	<b>GODKÄND</b>
HANDLINGSTYP	<b>GRANSKNINGSHANDLING</b>
DATUM	2022-06-08
OBJEKT	<b>VÄG 662, BONÅSHAMN-HUSÅ</b>
DELOMRÅDE / BANDEL	BONÅSHAMN-HUSÅ
ANLÄGGNINGSDDEL	VÄG 662
OBJEKTNUMMER / KM	144820
KONSTRUKTIONSGRUPP	144820
BESTÄLLARE	TRAFIKVERKET
LEVERANTÖR	<b>RAMBOLL</b>
SKAPAD AV	P. BOHLIN
UPPDRAGSNUMMER	1320055295
GODKÄND AV	M.LIFJELL
AVDELNING	
RITNINGSTYP	<b>PLANRITNING</b>
TEKNIKOMRÅDE / INNEHÅLL	VÄGUTFORMNING OCH TRAFIK
BESKRIVNING	ILLUSTRATIONS- RITNING BÄRIGHETSÅTGÄRDER 14/260-15/250
SKALA	1:1000
FORMAT	A1
FÖRVALTNINGSNUMMER	
RITINGSNUMMER	1 01 T 05 15
BLAD	-15
NÄSTA BLAD	-16
BET	



2022-06-08 13:29	MODELL I V.1010010
2022-06-08 13:29	MODELL I V.1010010
2022-06-08 13:29	MODELL I V.1010010
2022-06-08 13:29	MODELL I V.1010010
2022-06-08 13:29	MODELL I V.1010010
2022-06-08 13:29	MODELL I V.1010010
2022-06-08 13:29	MODELL I V.1010010
2022-06-08 13:29	MODELL I V.1010010
2022-06-08 13:29	MODELL I V.1010010
2022-06-08 13:29	MODELL I V.1010010
2022-06-08 13:29	MODELL I V.1010010
2022-06-08 13:29	MODELL I V.1010010
2022-06-08 13:29	MODELL I V.1010010
2022-06-08 13:29	MODELL I V.1010010
2022-06-08 13:29	MODELL I V.1010010
2022-06-08 13:29	MODELL I V.1010010
2022-06-08 13:29	MODELL I V.1010010
2022-06-08 13:29	MODELL I V.1010010
2022-06-08 13:29	MODELL I V.1010010

View: PLOT1, Drawing: O:\Sift\Sby\2021\1320055295\3\_Teknik\T\_Ritrit\101015, Drawn by: PONSINS, 2022-05-19 08:19