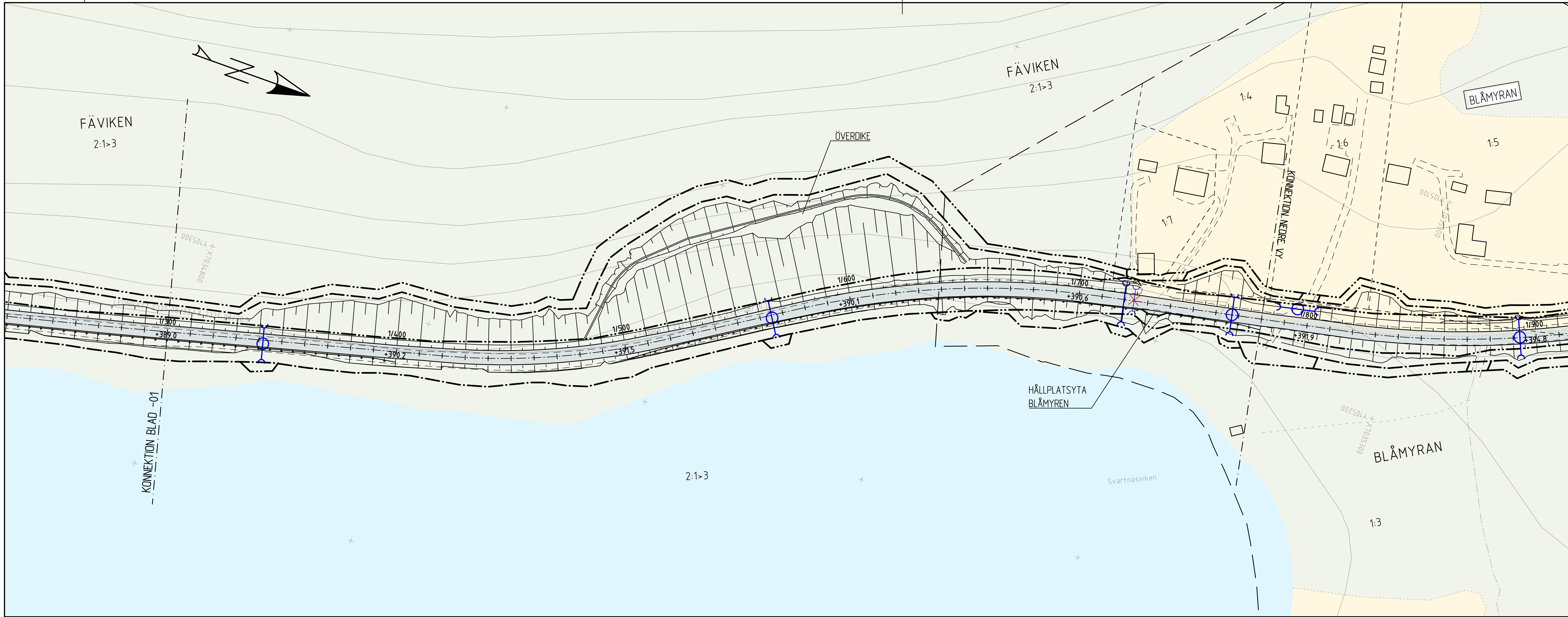

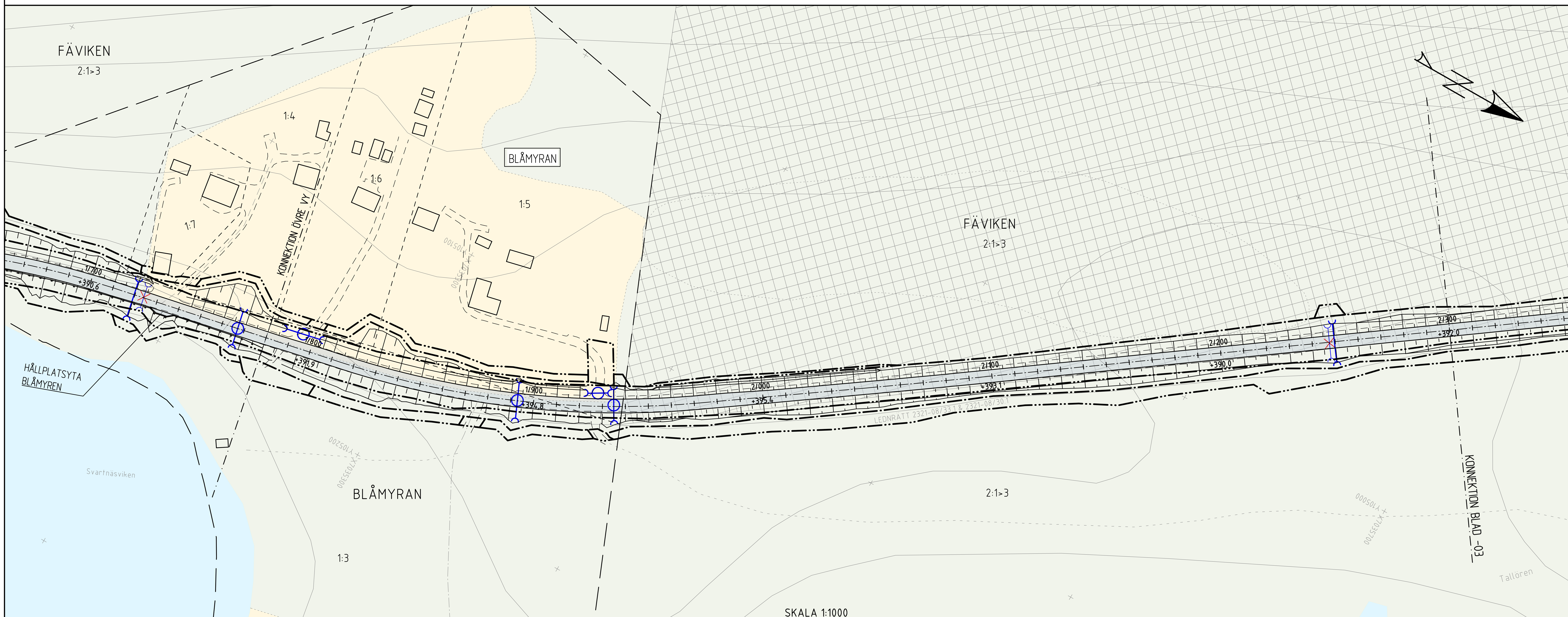

SKALA 1:1000

0 5 10 20 50 100
METER

KOORDINATSYSTEM

PLANSYSTEM: SWEREF 99 14 15 HÖJDSYSTEM: RH 2000

BETECKNINGAR

- VATTEN
- ÅKERMARK
- ANLAGD MARK
- SKOGSMARK
- NY VÄG MED LÄNGDMÄTNING (Y/YYY, +XXX,X)
- FASTIGHETSGRÄNS
- TRAKTGRÄNS
- GRÄNS FÖR VÄGOMRÅDE
- AVGRÄNSNING MELLAN OLIKA TYPER AV MARKANSPRÅK
- SLÄNTER
- VÄGRÄCKE
- BEFINTLIG TRUMMA
- BEFINTLIG TRUMMA SOM RIVS
- NY TRUMMA
- NY TRUMMA SOM ERSÄTTER BEFINTLIG I SAMMA LÄGE
- NY DRÄNERINGSLEDNING & UTLOPP
- SPOLBRUNN PÅ DRÄNERINGSLEDNING
- NATURA 2000, SKROGGÅSEN

FASTIGHETSKARTA DATERAD 2022-05-16

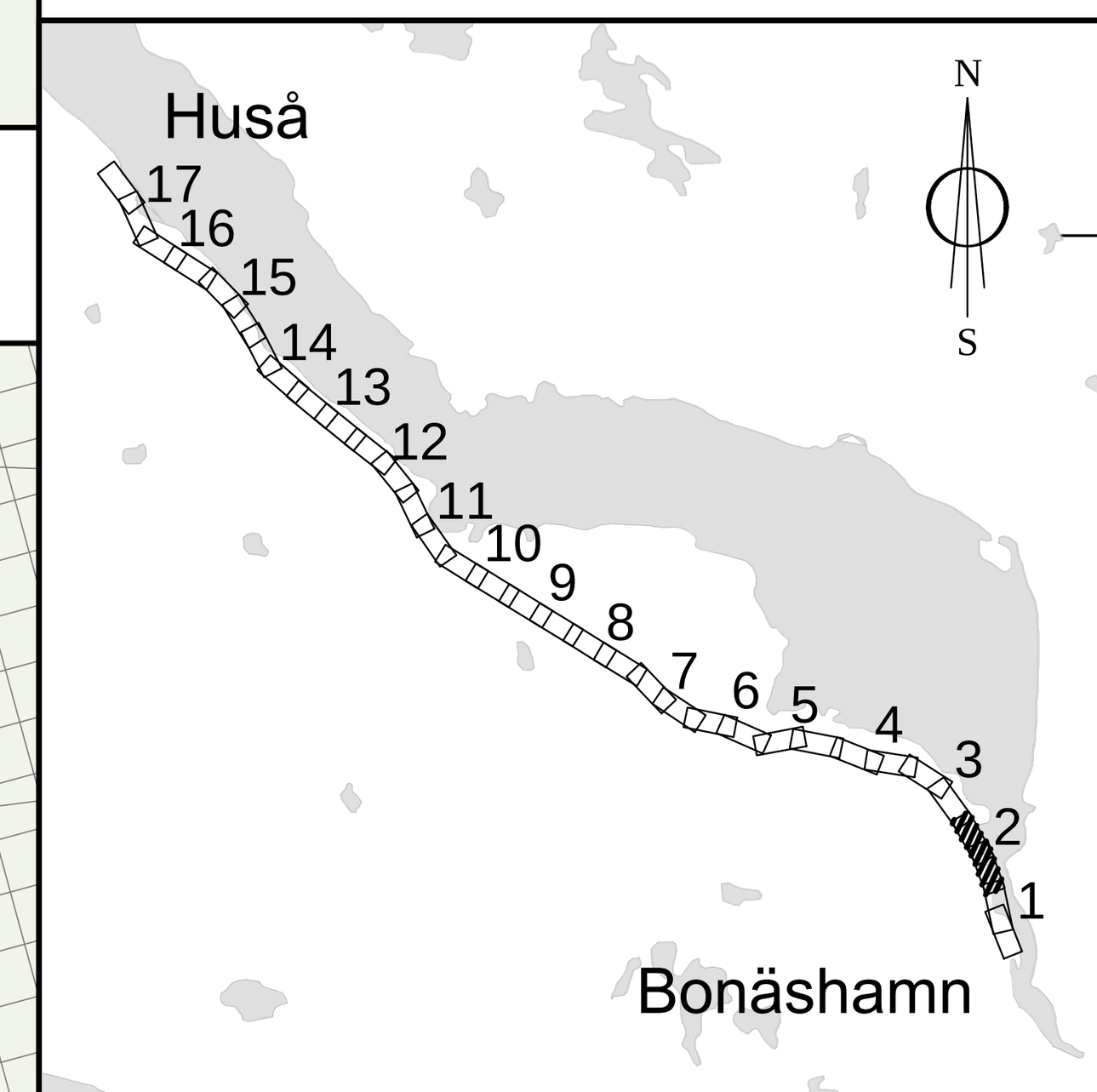

TYP AV PLAN	VÄGPLAN
GRANSKNINGSSTATUS / SYFTE	GODKÄND
HANDLINGSTYP	GRANSKNINGSHANDLING
DATUM	2022-06-08
LEVERANS / ÄNDRINGS-PM	
OBJEKT	VÄG 662, BONÄSHAMN-HUSÅ
DELOMRÅDE / BANDEL	BONÄSHAMN-HUSÅ
ANLÄGGNINGSDEL	VÄG 662
OBJEKTNUMMER / KM	144820
KONSTRUKTIONSNUMMER	
BESTÄLLARE	TRAFIKVERKET
LEVERANTÖR	RAMBOLL
SKAPAD AV	P. BOHLIN
UPPDRAGSNUMMER	1320055295
GODKÄND AV	M.LIFJELL
AVDELNING	
RITNINGSTYP	PLANRITNING
TEKNIKOMRÅDE / INNEHÅLL	VÄGUTFORMNING OCH TRAFIK
BESKRIVNING	ILLUSTRATIONSRITNING BÄRIGHETSÅTGÄRDER 1/300-2/300
SKALA	1:1000
FORMAT	A1
FÖRVALTNINGSNUMMER	
RITNINGSNUMMER	1 01 T 05 02
BLAD	-02
NÄSTA BLAD	-03
BET	

View: PLOT1, Drawing: O:\Sdl1\Sby\2021\1320055295\3_Teknik\T\Ritdef\101T0502, Drawn by: PONBNS, 2022-05-19 09:28

XREF: MODELL\T1010201 2021-10-03 20:28; MODELL\X1019503 2022-05-18 17:29; MODELL\X1019501 2022-02-17 16:13; MODELL\X1019502 2022-04-20 14:50; MODELL\W1015101; MODELL\T1010203; MODELL\T1010204; MODELL\T1010205; MODELL\T1019301; MODELL\N1019001; MODELL\E1016301; MODELL\Z1019001; MODELL\Z1019002; MODELL\X1019505; 2022-04-20 20:30; 2022-04-20 18:32; 2022-03-14 18:45; 2022-03-14 18:32; 2022-04-20 18:38; 2022-04-20 18:22; 2022-04-20 18:24; 2022-04-20 18:27; 2022-05-11 18:38; 2022-03-15 16:17