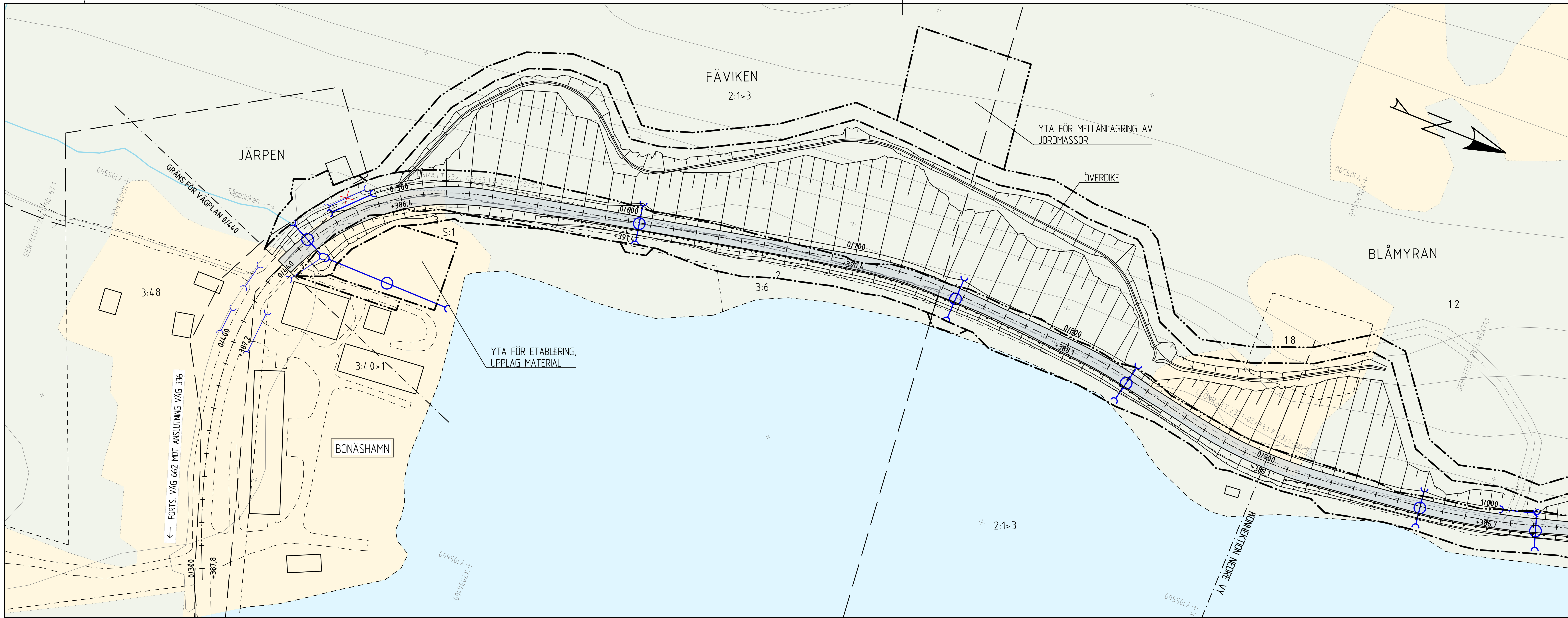

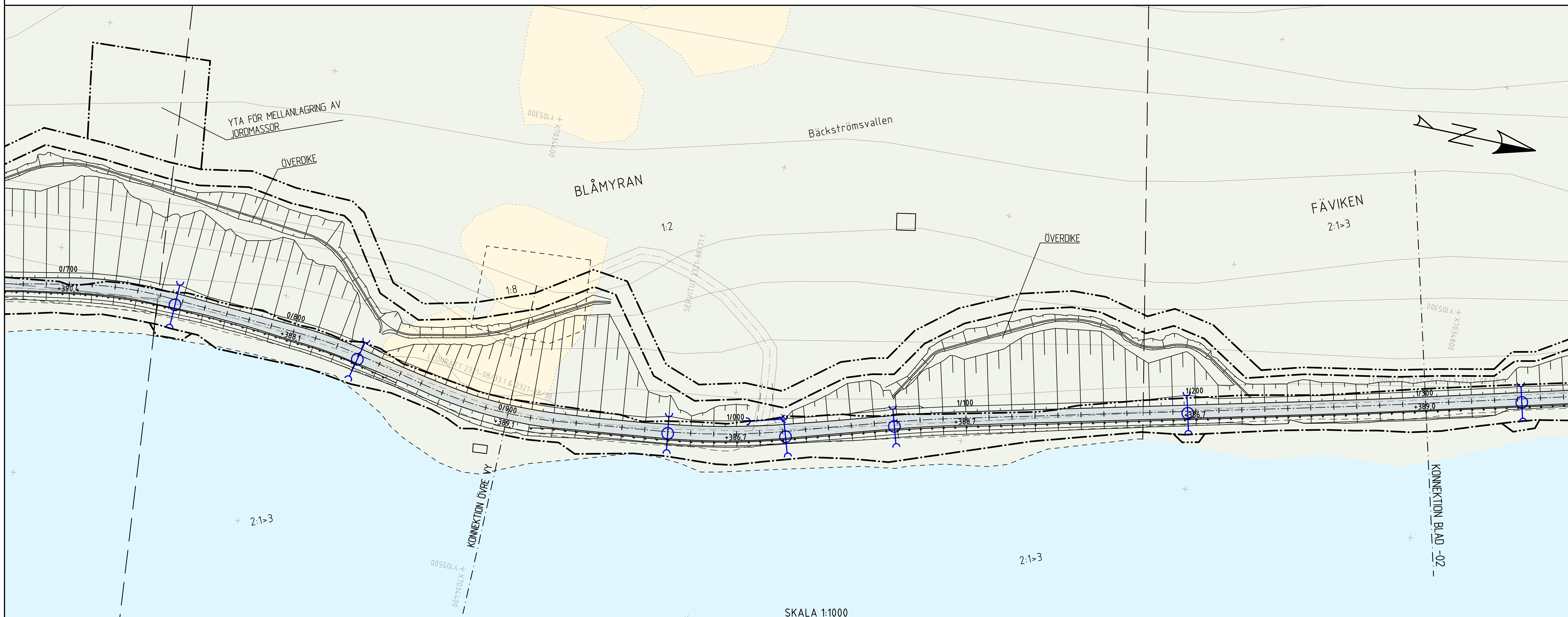

SKALA 1:1000
0 5 10 20 50 100
METER

KOORDINATSYSTEM

PLANSYSTEM: SWEREF 99 14 15 HÖJDSYSTEM: RH 2000

BETECKNINGAR

- VATTEN
- ÅKERMARK
- ANLAGD MARK
- SKOGSMARK
- Y/YYY +XXX,X NY VÄG MED LÄNGDMÄTNING
- FASTIGHETSGRÄNS
- TRAKTGRÄNS
- GRÄNS FÖR VÄGOMRÅDE
- AVGRÄNSNING MELLAN OLIKA TYPER AV MARKANSPRÅK
- SLÄNTER
- VÄGRÄCKE
- BEFINTLIG TRUMMA
- BEFINTLIG TRUMMA SOM RIVS
- NY TRUMMA
- NY TRUMMA SOM ERSÄTTER BEFINTLIG I SAMMA LÄGE
- NY DRÄNERINGSLEDNING & UTLOPP
- SPOLBRUNN PÅ DRÄNERINGSLEDNING
- NATURA 2000, SKROGGÅSEN

FASTIGHETSKARTA DATERAD 2022-05-16

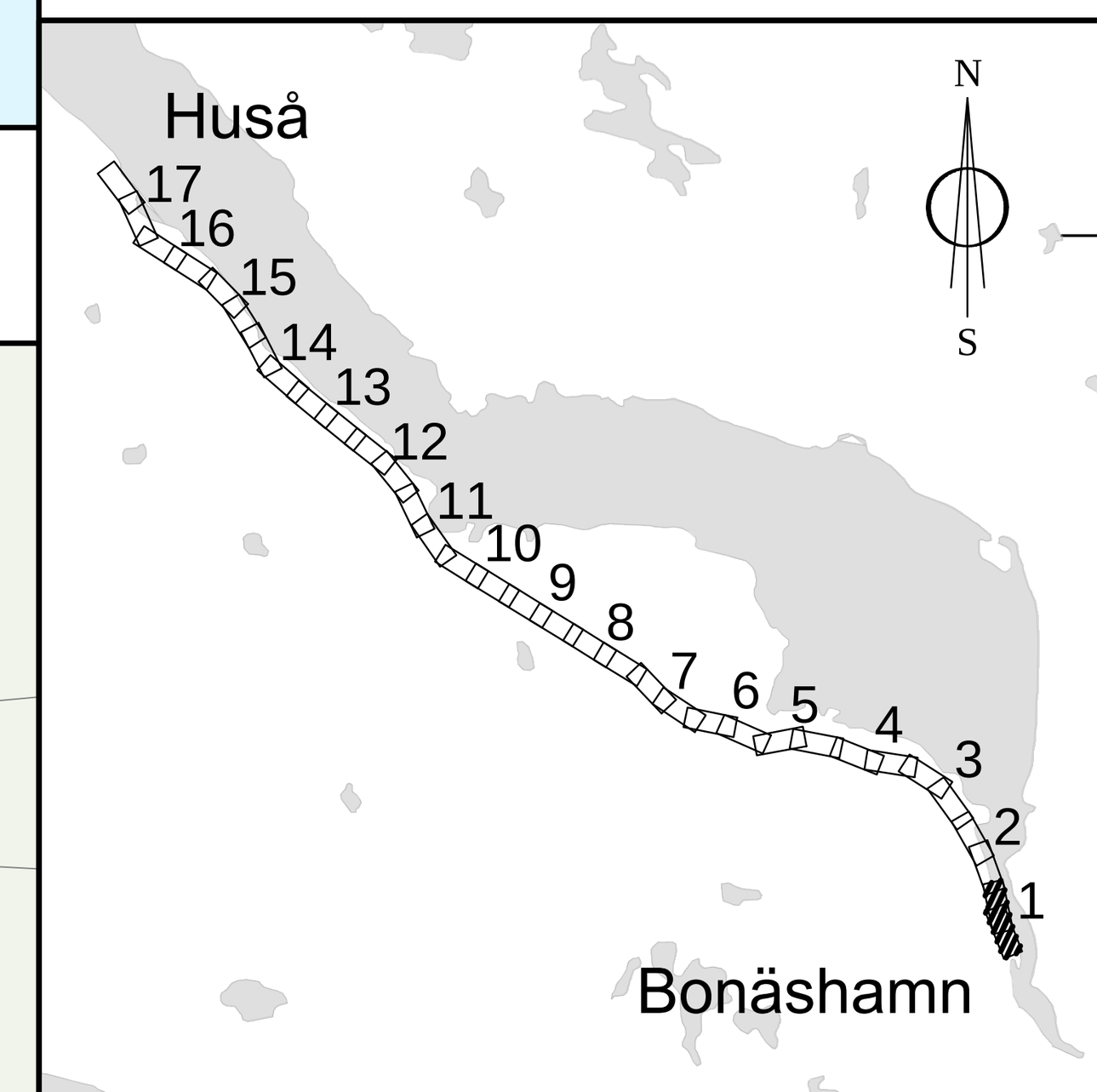

TYP AV PLAN	VÄGPLAN
GRANSKNINGSSTATUS / SYFTE	GODKÄND
HANDLINGSTYP	GRANSKNINGSHANDLING
DATUM	2022-06-08
LEVERANS / ÄNDRINGS-PM	
OBJEKT	VÄG 662, BONÄSHAMN-HUSÅ
DELOMRÅDE / BANDEL	BONÄSHAMN-HUSÅ
ANLÄGGNINGSDEL	VÄG 662
OBJEKTNUMMER / KM	144820
KONSTRUKTIONSNUMMER	
BESTÄLLARE	TRAFIKVERKET
LEVERANTÖR	RAMBOLL
SKAPAD AV	P. BOHLIN
UPPDRAGSNUMMER	1320055295
GODKÄND AV	M.LIFJELL
AVDELNING	
RITNINGSTYP	PLANRITNING
TEKNIKOMRÅDE / INNEHÅLL	VÄGUTFORMNING OCH TRAFIK
BESKRIVNING	ILLUSTRATIONSRITNING BÄRIGHETSÅTGÄRDER 0/440-1/300
SKALA	1:1000
FORMAT	A1
FÖRVALTNINGSNUMMER	
RITNINGSNUMMER	1 01 T 05 01
BLAD	-01
NÄSTA BLAD	-02
BET	

View: PLOT1, Drawing: O:\Sdl1\Sby\2021\1320055295\3_Teknik\T\Ritdef\101T0501, Drawn by: PONBNS, 2022-05-19 09:28

XREF: MODELL\T1010201 2022-04-20 20:30
MODELL\X1019503 2022-04-20 18:32
MODELL\X1019501 2022-03-14 18:45
MODELL\X1019502 2022-03-14 18:32
MODELL\W1015101 2022-04-20 18:38
MODELL\T1010203 2022-04-20 18:22
MODELL\T1010204 2022-04-20 18:24
MODELL\T1010205 2022-04-20 18:27
MODELL\T1019301 2022-05-11 18:38
MODELL\E1016301 2021-10-03 20:28
MODELL\Z1019001 2022-05-18 17:29
MODELL\Z1019002 2022-02-17 16:13
MODELL\X1019505 2022-04-20 14:50