

KOORDINATSYSTEM
 PLANSYSTEM: SWEREF 99 14 15 HÖJDSYSTEM: RH 2000

BETECKNINGAR

- GRÄNS FÖR VÄGOMRÅDE
- AVGRÄNSNING MELLAN OLIKA TYPER AV MARKANSPRÅK
- NYTT OMRÅDE MED VÄGRÄTT
- NYTT OMRÅDE MED TILFÄLLIG NYTTJÄNDERÄTT
- T1 TILFÄLLIG NYTTJÄNDERÄTT FÖR ARBETSOMRÅDE, UNDER BYGGTIDEN DOCK SOM LÄNGST TILL 3 MÅNADER EFTER GODKÄND SLUTBESKUTNING
- T2 TILFÄLLIG NYTTJÄNDERÄTT FÖR ARBETSOMRÅDE, FASTIGHETSANFARTER OCH ANSLUTNINGSVÄGAR SKA KUNNA ANVÄNDAS UNDER BYGGTIDEN OCH FÄR EJ BLOCKERAS UNDER BYGGTIDEN DOCK SOM LÄNGST TILL 3 MÅNADER EFTER GODKÄND SLUTBESKUTNING
- T3 TILFÄLLIG NYTTJÄNDERÄTT FÖR ETABLERING/UPPLAG, UNDER BYGGTIDEN DOCK SOM LÄNGST TILL 3 MÅNADER EFTER GODKÄND SLUTBESKUTNING

SKYDDSATGÄRDER OCH FÖRSIKTIGHETSMÅTT

- MARKERING ELLER AVGRÄNSNING AV SKYDDSATGÄRD/FÖRSIKTIGHETSMÅTT
- SK1 VÄGTRUMMA SOM EJ FÄR UTGÖRA VANDRINGSHINDER

VERKSAMHETER/ÅTGÄRDER SOM UNDANTAS FRÅN FÖRBUD ENLIGT MILJÖBALKEN

FÖRBUDEN SOM AVSER VERKSAMHET ELLER ÅTGÄRD INOM GENERELLT BIODIVERSITÄTSMÅTT (7:11 2 ST. MB) GÄLLER INTE BYGGANDE AV ALLMÄN VÄG

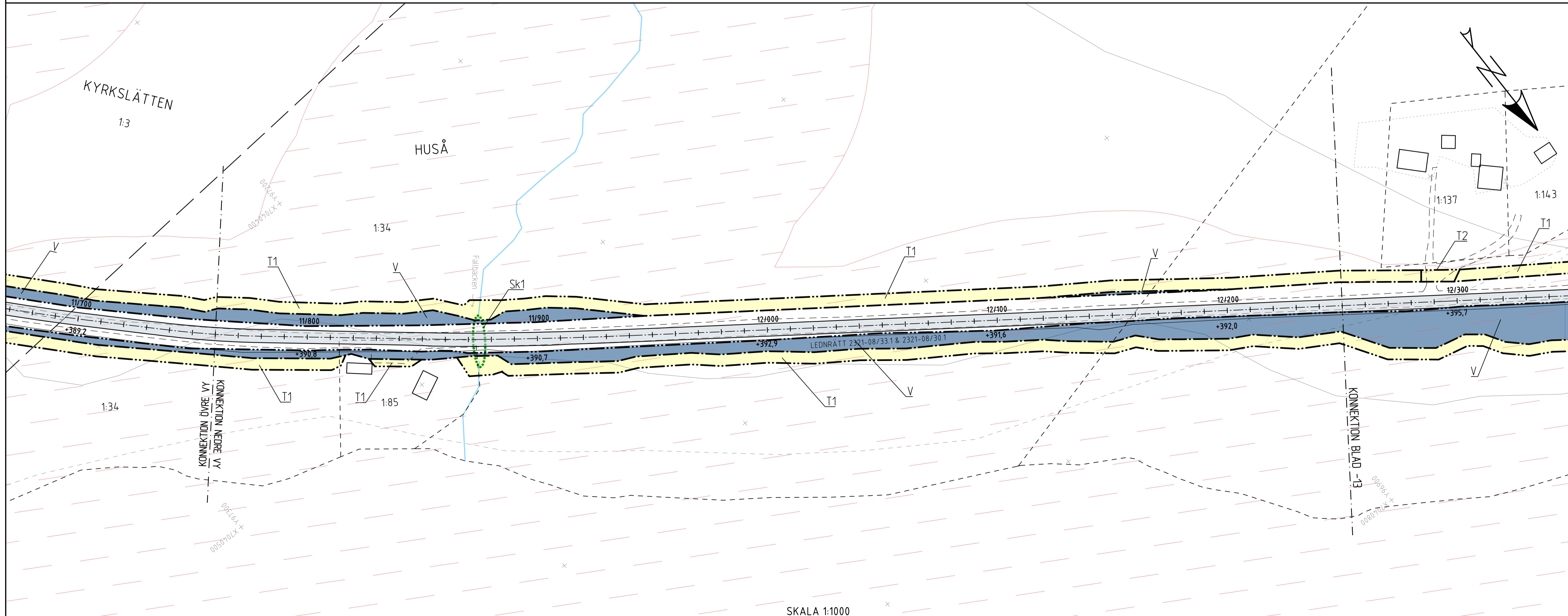
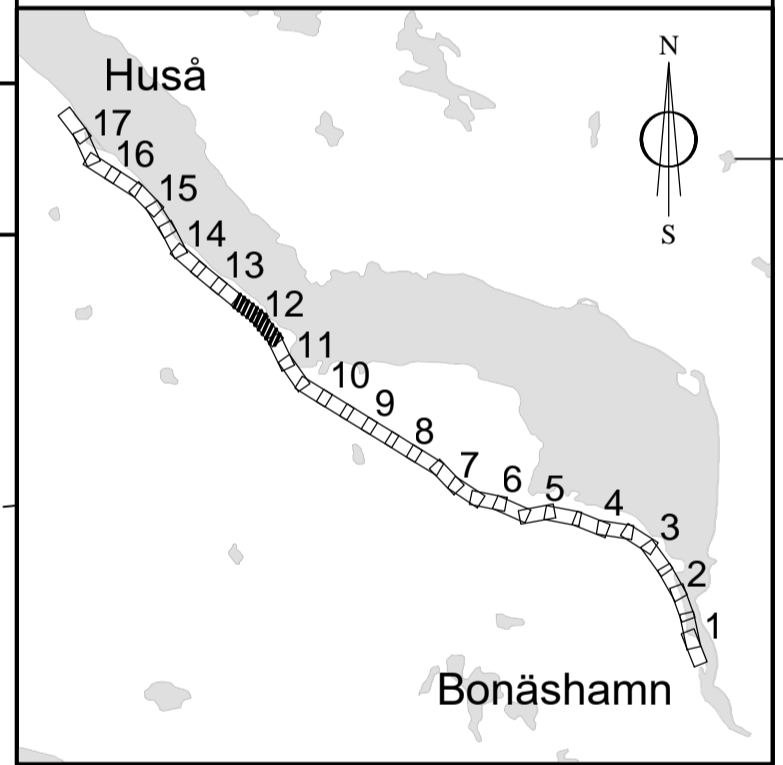
FÖRBUDEN MOT ÅTGÄRDER INOM STRANDSKYDDSMÅTT (7:15 MB) GÄLLER INTE BYGGANDE AV ALLMÄN VÄG/JÄRNVÄG

SKYDDIGHETEN ATT GÖRA ANMÄLAN FÖR SAMRÅD ENLIGT 12:6 MB GÄLLER INTE FÖR DE VERKSAMHETER OCH ÅTGÄRDER SOM BEHOVS FÖR ATT BYGGA VÄGEN OCH SOM FASTSTÄLLS OCH INGÅR I VÄGOMRÅDE FÖR ALLMÄN VÄG ELLER OMRÅDE FÖR TILFÄLLIG NYTTJÄNDERÄTT.

ÖVRIGA BETECKNINGAR PÅ PLANKARTAN

- NY VÄG MED LÄNGDMÄTNING OCH NIVÅ
- FASTIGHETSGRÄNS
- TRAKTGRÄNS
- BIODIVERSITÄT
- NATURA 2000, SKROGGÅSEN
- STRANDSKYDDSMÅTT

FASTIGHETSKARTA DATERAD 2022-05-16



TYP AV PLAN: **VÄGPLAN**

GRANSKNINGSSTATUS / SYFTE: **GODKÄND**

HANDLINGSTYP: **GRANSKNINGSHANDLING**

DATUM: 2022-06-08 LEVERANS / ÄNDRINGS-PM

OBJEKT: **VÄG 662, BONÅSHAMN-HUSÅ**

DELOMRÅDE / BANDEL: **BONÅSHAMN-HUSÅ**

ANLÄGGNINGSGRÄNS: **VÄG 662**

OBJEKTNUMMER / KM: 144820 KONSTRUKTIONNUMMER

BESTÄLLARE: **TRAFIKVERKET** LEVERANTÖR: **RAMBOLL**

SKAPAD AV: P. BOHLIN UPPDRAGSNUMMER: 1320055295

GODKÄND AV: M.LIFJELL ÄNDELNING

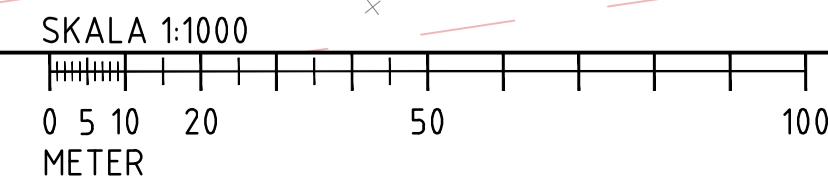
RITNINGSTYP: **PLANRITNING**

TEKNIKOMRÅDE / INNEHÅLL: **VÄGUTFORMNING OCH TRAFIK**

BESKRIVNING: **PLANKARTA BÄRIGHETSÅTGÄRDER 11/280-12/250**

SKALA: 1:1000 FORMAT: A1 FÖRVALTNINGSNUMMER

RITNINGNUMMER: 1 01 T 02 12 BLAD: -12 NÄSTA BLAD: -13 BET:



2022-06-08 10:00:00
 2022-06-08 10:00:00
 2022-06-08 10:00:00
 2022-06-08 10:00:00
 2022-06-08 10:00:00
 2022-06-08 10:00:00
 2022-06-08 10:00:00
 2022-06-08 10:00:00
 2022-06-08 10:00:00
 2022-06-08 10:00:00