

KOORDINATSYSTEM
 PLANSYSTEM: SWEREF 99 14 15 HÖJDSYSTEM: RH 2000

BETECKNINGAR

- GRÄNS FÖR VÄGOMRÅDE
- AVGRÄNSNING MELLAN OLIKA TYPER AV MARKANSPRÅK
- NYTT OMRÅDE MED VÄGRÄTT
- NYTT OMRÅDE MED TILFÄLLIG NYTTJANDERÄTT
- T1 TILFÄLLIG NYTTJANDERÄTT FÖR ARBETSOMRÅDE, UNDER BYGGTIDEN DOCK SOM LÄNGST TILL 3 MÅNADER EFTER GODKÄND SLUTBESKTNING
- T2 TILFÄLLIG NYTTJANDERÄTT FÖR ARBETSOMRÅDE, FASTIGHETSFRÅTARER OCH ANSLUTNINGSVÄGAR SKA KUNNA ANVÄNDAS UNDER BYGGTIDEN OCH FÄR EJ BLOCKERAS UNDER BYGGTIDEN DOCK SOM LÄNGST TILL 3 MÅNADER EFTER GODKÄND SLUTBESKTNING
- T3 TILFÄLLIG NYTTJANDERÄTT FÖR ETABLERING/UPPLAG, UNDER BYGGTIDEN DOCK SOM LÄNGST TILL 3 MÅNADER EFTER GODKÄND SLUTBESKTNING

SKYDDSATGÄRDER OCH FÖRSIKTIGHETSMÅTT

- MARKERING ELLER AVGRÄNSNING AV SKYDDSATGÄRD/FÖRSIKTIGHETSMÅTT
- SK1 VÄGTRUMMA SOM EJ FÅR UTGÖRA VANDRINGSHINDER

VERKSAMHETER/ÅTGÄRDER SOM UNDANTAS FRÅN FÖRBUD ENLIGT MILJÖBALKEN

FÖRBUDEN SOM AVSER VERKSAMHETER ELLER ÅTGÄRDER INOM GENERELLT BIODIVERSITÄTSMÅTT (7:11 2 ST. MB) GÄLLER INTE BYGGANDE AV ALLMÄN VÄG

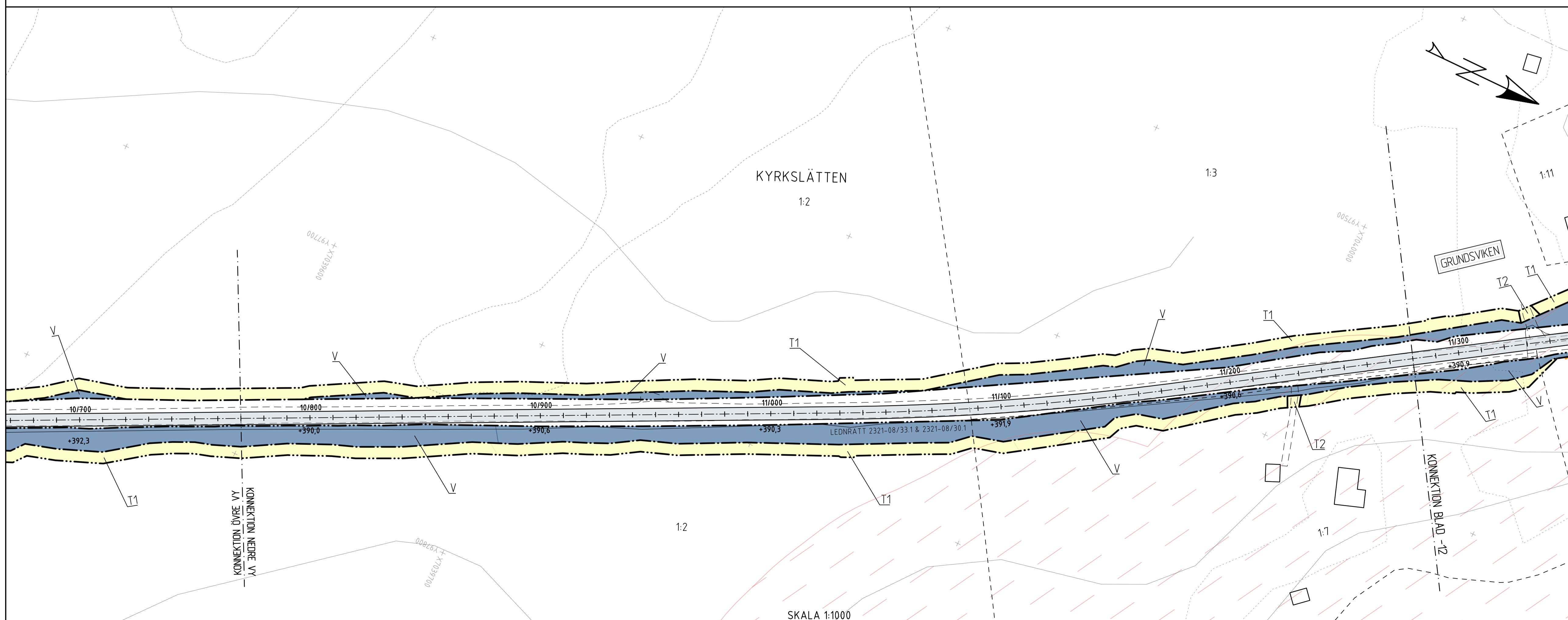
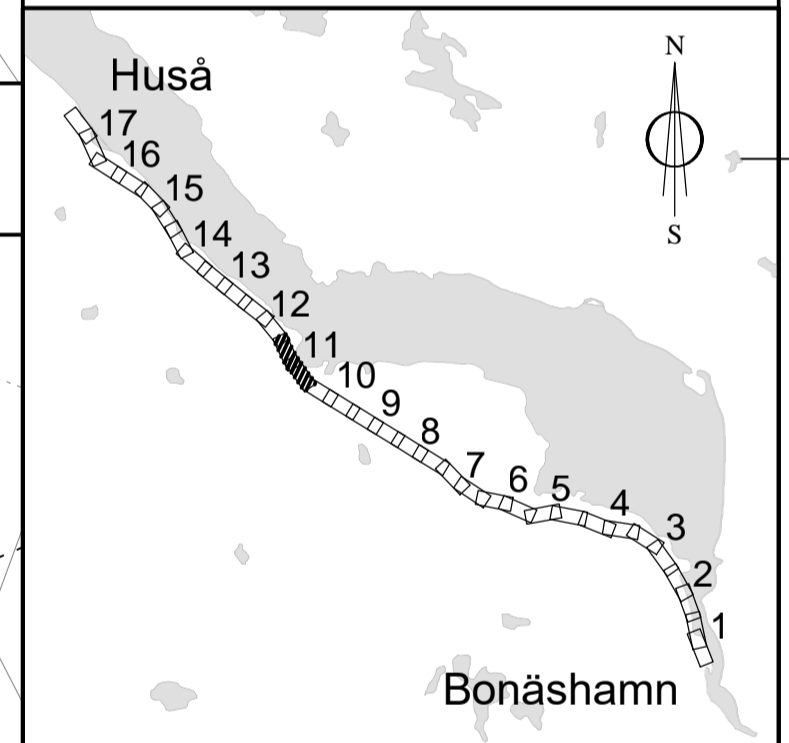
FÖRBUDEN MOT ÅTGÄRDER INOM STRANDSKYDDSOMRÅDE (7:15 MB) GÄLLER INTE BYGGANDE AV ALLMÄN VÄG/JÄRNVÄG

SKYDDIGHETEN ATT GÖRA ANMÄLAN FÖR SAMRÅD ENLIGT 12:6 MB GÄLLER INTE FÖR DE VERKSAMHETER OCH ÅTGÄRDER SOM BEHOVS FÖR ATT BYGGA VÄGEN OCH SOM FASTSTÄLLS OCH INGÅR I VÄGOMRÅDE FÖR ALLMÄN VÄG ELLER OMRÅDE FÖR TILFÄLLIG NYTTJANDERÄTT.

ÖVRIGA BETECKNINGAR PÅ PLANKARTAN

- YYYYY NY VÄG MED LÄNGDMÄTNING OCH NIVÅ
- XXXXX
- FASTIGHETSGRÄNS
- TRAKTGRÄNS
- BIODIVERSITÄTSMÅTT
- NATURA 2000, SKROGGÅSEN
- STRANDSKYDDSOMRÅDE

FASTIGHETSKARTA DATERAD 2022-05-16



TYP AV PLAN: **VÄGPLAN**

GRANSKNINGSSTATUS / SYFTE: **GODKÄND**

HANDLINGSTYP: **GRANSKNINGSHANDLING**

DATUM: 2022-06-08 | LEVERANS / ÄNDRINGS-PM

OBJEKT: **VÄG 662, BONÅSHAMN-HUSÅ**

DELOMRÅDE / BANDEL: **BONÅSHAMN-HUSÅ**

ANLÄGGNINGSDIAGRAM: **VÄG 662**

OBJEKTNUMMER / RM: 144820 | KONSTRUKTIONNUMMER

BESTÄLLARE: **TRAFIKVERKET** | LEVERANTÖR: **RAMBOLL**

SKAPAD AV: P. BOHLIN | UPPDRAGSNUMMER: 1320055295

GODKÄND AV: M. LIFJELL | ÄNDRING

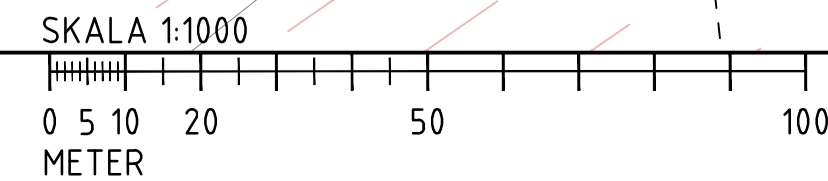
RITNINGSTYP: **PLANRITNING**

TEKNIKOMRÅDE / INNEHÅLL: **VÄGUTFORMNING OCH TRAFIK**

BESKRIVNING: **PLANKARTA BÄRIGHETSÅTGÄRDER 10/270-11/280**

SKALA: 1:1000 | FORMAT: A1 | FÖRVALTNINGSNUMMER

RITNINGNUMMER: 1 01 T 02 11 | BLAD: -11 | NÄSTA BLAD: -12 | BET



2022-06-20 10:00:00
 2022-06-20 10:00:00
 2022-06-20 10:00:00
 2022-06-20 10:00:00
 2022-06-20 10:00:00
 2022-06-20 10:00:00
 2022-06-20 10:00:00