

KOORDINATSYSTEM
 PLANSYSTEM: SWEREF 99 14 15 HÖJDSYSTEM: RH 2000

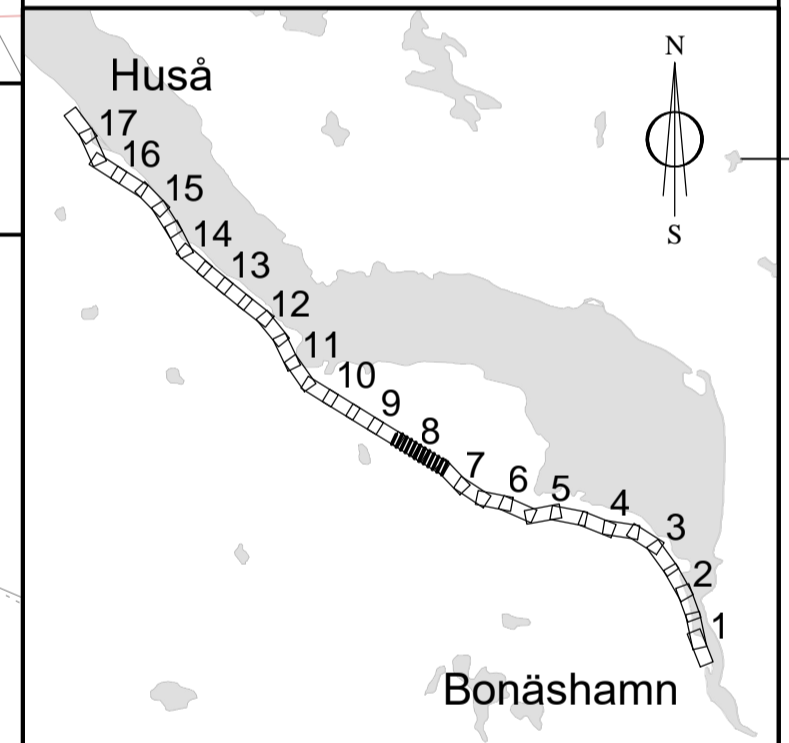
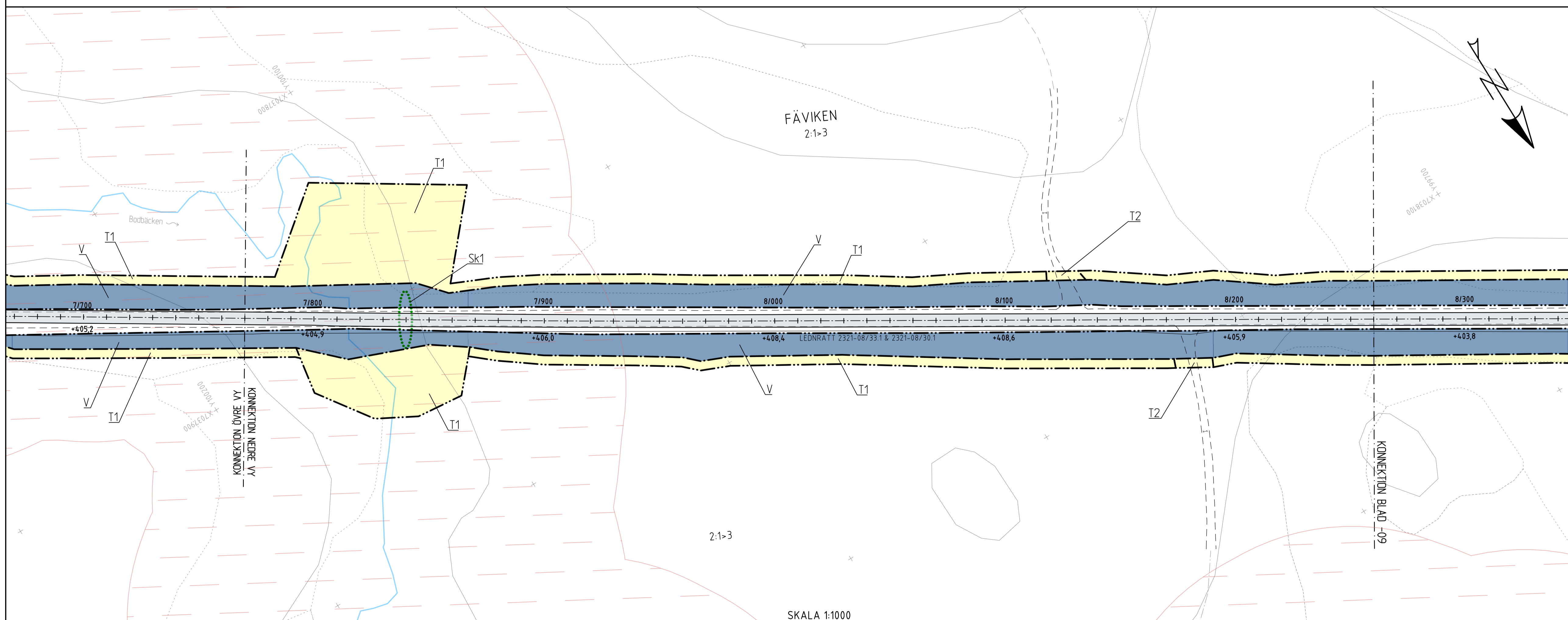
BETECKNINGAR

- GRÄNS FÖR VÄGOMRÅDE
- AVGRÄNSNING MELLAN OLIKA TYPER AV MARKANSPRÅK
- NYTT OMRÅDE MED VÄGRÄTT
- NYTT OMRÅDE MED TILFÄLLIG NYTTJÄNDERÄTT
- T1 TILFÄLLIG NYTTJÄNDERÄTT FÖR ARBETSOMRÅDE, UNDER BYGGTIDEN DOCK SOM LÄNGST TILL 3 MÅNADER EFTER GODKÄND SLUTBESKTNING
- T2 TILFÄLLIG NYTTJÄNDERÄTT FÖR ARBETSOMRÅDE, FASTIGHETSARTER OCH ANSLUTNINGSVÄGAR SKA KUNNA ANVÄNDAS UNDER BYGGTIDEN OCH FÄR EJ BLOCKERAS UNDER BYGGTIDEN DOCK SOM LÄNGST TILL 3 MÅNADER EFTER GODKÄND SLUTBESKTNING
- T3 TILFÄLLIG NYTTJÄNDERÄTT FÖR ETABLERING/UPPLAG, T3 UNDER BYGGTIDEN DOCK SOM LÄNGST TILL 3 MÅNADER EFTER GODKÄND SLUTBESKTNING
- SKYDDSATGÄRDER OCH FÖRSIKTIGHETSMÅTT
- MARKERING ELLER AVGRÄNSNING AV SKYDDSATGÄRD/FÖRSIKTIGHETSMÅTT
- Sk1 VÄGTRUMMA SOM EJ FÄR UTGÖRA VANDRINGSHINDER
- VERKSAMHETER/ÅTGÄRDER SOM UNDANTAS FRÅN FÖRBJUD ENLIGT MILJÖBALKEN
- FÖRBJUDEN SOM AVSER VERKSAMHET ELLER ÅTGÄRD INOM GENERELLT BIOTOPSKYDDSOMRÅDE (7:11 2 ST. MB) GÄLLER INTE BYGGANDE AV ALLMÄN VÄG
- FÖRBJUDEN MOT ÅTGÄRDER INOM STRANDSKYDDSOMRÅDE (7:15 MB) GÄLLER INTE BYGGANDE AV ALLMÄN VÄG/JÄRNVÄG
- SKYLDIGHETEN ATT GÖRA ANMÄLAN FÖR SAMRÅD ENLIGT 12:6 MB GÄLLER INTE FÖR DE VERKSAMHETER OCH ÅTGÄRDER SOM BEHOVS FÖR ATT BYGGA VÄGEN OCH SOM FASTSTÄLLS OCH INGÅR I VÄGOMRÅDE FÖR ALLMÄN VÄG ELLER OMRÅDE FÖR TILFÄLLIG NYTTJÄNDERÄTT.

ÖVRIGA BETECKNINGAR PÅ PLANKARTAN

- NY VÄG MED LÄNGDMÄTNING OCH NIVÅ
- FASTIGHETSGRÄNS
- TRAKTGRÄNS
- BIOTOPSKYDD
- NATURA 2000, SKROGGÅSEN
- STRANDSKYDDSOMRÅDE

FASTIGHETSKARTA DATERAD 2022-05-16



TYP AV PLAN: **VÄGPLAN**

GRANSKNINGSSTATUS / SYFTE: **GODKÄND**

HANDLINGSTYP: **GRANSKNINGSHANDLING**

DATUM: 2022-06-08 LEVERANS / ÄNDRINGS-PM

OBJEKT: **VÄG 662, BONÅSHAMN-HUSÅ**

DELOMRÅDE / BANDEL: **BONÅSHAMN-HUSÅ**

ANLÄGGNINGSDEL: **VÄG 662**

OBJEKTNUMMER / KM: 144820 KONSTRUKTIONSNUMMER

BESTÄLLARE: **TRAFIKVERKET** LEVERANTÖR: **RAMBOLL**

SKAPAD AV: P. BOHLIN UPPDRAGSNUMMER: 1320055295

GODKÄND AV: M.LIFJELL ÄNDELNING

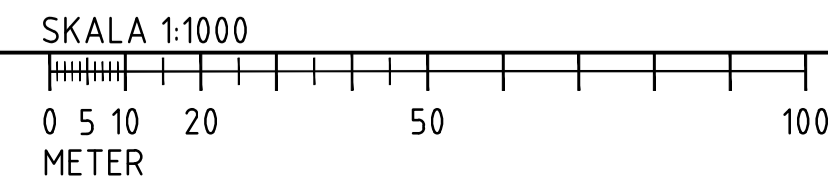
RITNINGSTYP: **PLANRITNING**

TEKNIKOMRÅDE / INNEHÅLL: **VÄGUTFORMNING OCH TRAFIK**

BESKRIVNING: **PLANKARTA BÄRIGHETSATGÄRDER 7/260-8/260**

SKALA: 1:1000 FORMAT: A1 FÖRVALTNINGSNUMMER

RITNINGSNUMMER: 1 01 T 02 08 BLAD: -08 NÄSTA BLAD: -09 BET:



2022-06-08 10:00:00
 2022-06-08 10:00:00
 2022-06-08 10:00:00
 2022-06-08 10:00:00
 2022-06-08 10:00:00
 2022-06-08 10:00:00
 2022-06-08 10:00:00
 2022-06-08 10:00:00
 2022-06-08 10:00:00
 2022-06-08 10:00:00