

BACKARYD
165
4



KOORDINATSYSTEM
SYSTEM I PLAN: SWEREF 99 15 00
SYSTEM I HÖJD: RH 2000

TECKENFÖRKLARING

MARKANSPRÅK

- GRÄNS FÖR VÄGOMRÅDE
- AVGRÄNSNING MELLAN OLIKA TYPER AV MARKANSPRÅK
- NYTT VÄGOMRÅDE MED VÄGRÄTT
- NYTT VÄGOMRÅDE MED INSKRÄNKT VÄGRÄTT
- NYTT VÄGOMRÅDE MED INSKRÄNKT VÄGRÄTT FÖR DIKE
- NYTT VÄGOMRÅDE MED INSKRÄNKT VÄGRÄTT FÖR VALL
- TILFÄLLIG NYTTJÄNDERÄTT (GÄLLER UNDER BYGGTIDEN)
- T1 TILFÄLLIG NYTTJÄNDERÄTT/ARBETSOMRÅDE FÖR UPPLAG
- T2 TILFÄLLIG NYTTJÄNDERÄTT/ARBETSOMRÅDE FÖR BYGGTRAFIK
- T3 TILFÄLLIG NYTTJÄNDERÄTT/ARBETSOMRÅDE FÖR URGRÄVNING AV TORV
- T4 TILFÄLLIG NYTTJÄNDERÄTT/ARBETSOMRÅDE FÖR BULLERVÄLL
- T5 TILFÄLLIG NYTTJÄNDERÄTT/ARBETSOMRÅDE FÖR BYGGANDE AV STENGÅRDE
- T6 TILFÄLLIG NYTTJÄNDERÄTT/ARBETSOMRÅDE FÖR OMLENING AV TRAFIK

SKYDDSÅTGÄRDER OCH FÖRSIKTIGHETSÅTT

- MARKERING ELLER AVGRÄNSNING AV SKYDDSÅTGÄRD OCH FÖRSIKTIGHETSÅTT
- SK1 FAUNAPASSAGE MED MÅTT FÖR KRÖNVILT
- SK2 SKYDDSKYDD, VALL 0,5-2,5 m ÖVER MARK
- SK3 SKYDDSKYDD, PLANK 1,4 m ÖVER MARK
- SK4 SKYDDSKYDD, PLANK 1,6 m ÖVER MARK
- SK5 SKYDDSKYDD, PLANK ALT. VALL 2 m ÖVER MARK
- SK6 SKYDDSKYDD, VALL 2,5 m ÖVER MARK
- SK7 SKYDDSKYDD, VALL 2,5 m ÖVER MARK
- SK8 SKYDDSKYDD, PLANK ALT. VALL 3 m ÖVER MARK
- SK9 SKYDDSKYDD, VALL 1,5 m ÖVER MARK
- SK10 SKYDDSKYDD, VALL 3-4 m ÖVER MARK
- SK11 ERBJUDANDE OM BULLERSKYDDSÅTGÄRDER UTANFÖR VÄGOMRÅDE I FORM AV FASAD/FÖNSTERÅTGÄRDER
- SK13 VÄGVAJEN ANLÄGGTS FÖR ATT FÖRHINDRA VÄGVAJEN ATT NÅ NATURFÖDET. UTFORMAS MED AVSTÄNNINGSMÖJLIGHET

VERKSAMHETER/ÅTGÄRDER SOM UNDANTAS FRÅN FÖRBUD ENLIGT MILJÖBALK (GÄLLER HELA PLANEN)

FÖRBUD SOM AVSER VERKSAMHETER ELLER ÅTGÄRD INOM GENERELLT BIOTOPSKYDDSOMRÅDE (7:11 2ST. MB) GÄLLER INTE BYGGANDE AV ALLMÄN VÄG/JÄRNVÄG

FÖRBUD MOT ÅTGÄRD INOM STRANDSKYDDSOMRÅDE (7:15 MB) GÄLLER INTE BYGGANDE AV ALLMÄN VÄG/JÄRNVÄG

SKYDDIGHETEN ATT GÖRA ANMÄLAN FÖR SAMRÅD ENLIGT 12:6 MB GÄLLER INTE FÖR DE VERKSAMHETER OCH ÅTGÄRDER SOM BEHOVS FÖR ATT BYGGA VÄGEN/JÄRNVÄGEN OCH SOM FASTSTÄLLS OCH ANLÄGGTS I VÄGOMRÅDET FÖR ALLMÄN VÄG/JÄRNVÄG ELLER OMRÅDE FÖR TILFÄLLIG NYTTJÄNDERÄTT

SÄRSKILDA BESLUT SOM TAS I SAMBAND MED FASTSTÄLLELSE

- INRÄDNING AV VÄG FRÅN ALLMÄN UNDERVÄLL

ÖVRIGA BETECKNINGAR PÅ PLANKARTAN

- 0/700 NY VÄG ELLER BREDDNING AV BEFINTLIG VÄG, VÄGBANKANTER MED LÄNGDMÄTNING OCH HÖJDSÄTTNING
- +00,00
- FASTIGHETSGRÄNS
- TRAKTGRÄNS
- 1:12 FASTIGHETSBEDECKNING BYGGNADER
- HÖJDKURVOR MED HÖJDANGIVELSER
- ÅGOSLAG, ÅKER
- ÅGOSLAG, BARRSKOG
- FORNÄMNING
- ÅGOSLAG, ÅNG
- ÅGOSLAG, BLANDSKOG
- ÅGOSLAG, LÖVSKOG
- BEF. VATTENDRAG
- STRANDSKYDD
- YTRE VATTENSKYDDSOVMR.
- MITTRÄCKE SOM FASTSTÄLLS
- SIDORÄCKE SOM FASTSTÄLLS
- NYTT FAUNASTÄNGSEL

TYP AV PLAN
VÄGPLAN

GRANSKNINGSSTATUS/SYFTE
FÖR GRANSKNING

HANDLINGSTYP
GRANSKNINGSHANDLING

DATUM
2017-04-12

OBJEKT
VÄG 27 FÖRBI BACKARYD TILL HALLABRO

DELOMRÅDE / BANDEL
RONNEBY KOMMUN, BLEKINGE LÄN

ANLÄGGNINGSDDEL
01 VÄG 27

OBJEKTNUMMER / KM
TRV 2014/90526

KONSTRUKTIONNUMMER

BESTÄLLARE
TRAFIKVERKET

LEVERANTÖR
TYRÉNS

SKAPAD AV
D. NILSSON

UPPRAGSNUMMER
259755

GODKÄND AV
M. AUBECK

AVDELNING
GATA OCH VÄG

RITNINGSTYP
PLAN

TEKNIKOMRÅDE / INNEHÅLL
VÄGUTFORMNING OCH TRAFIK

BESKRIVNING
PLANKARTA

KM 0/000-1/200

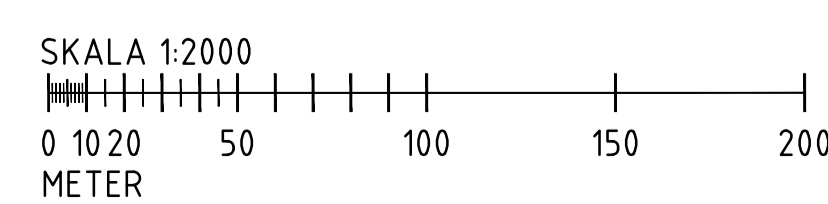
SKALA
1:2000

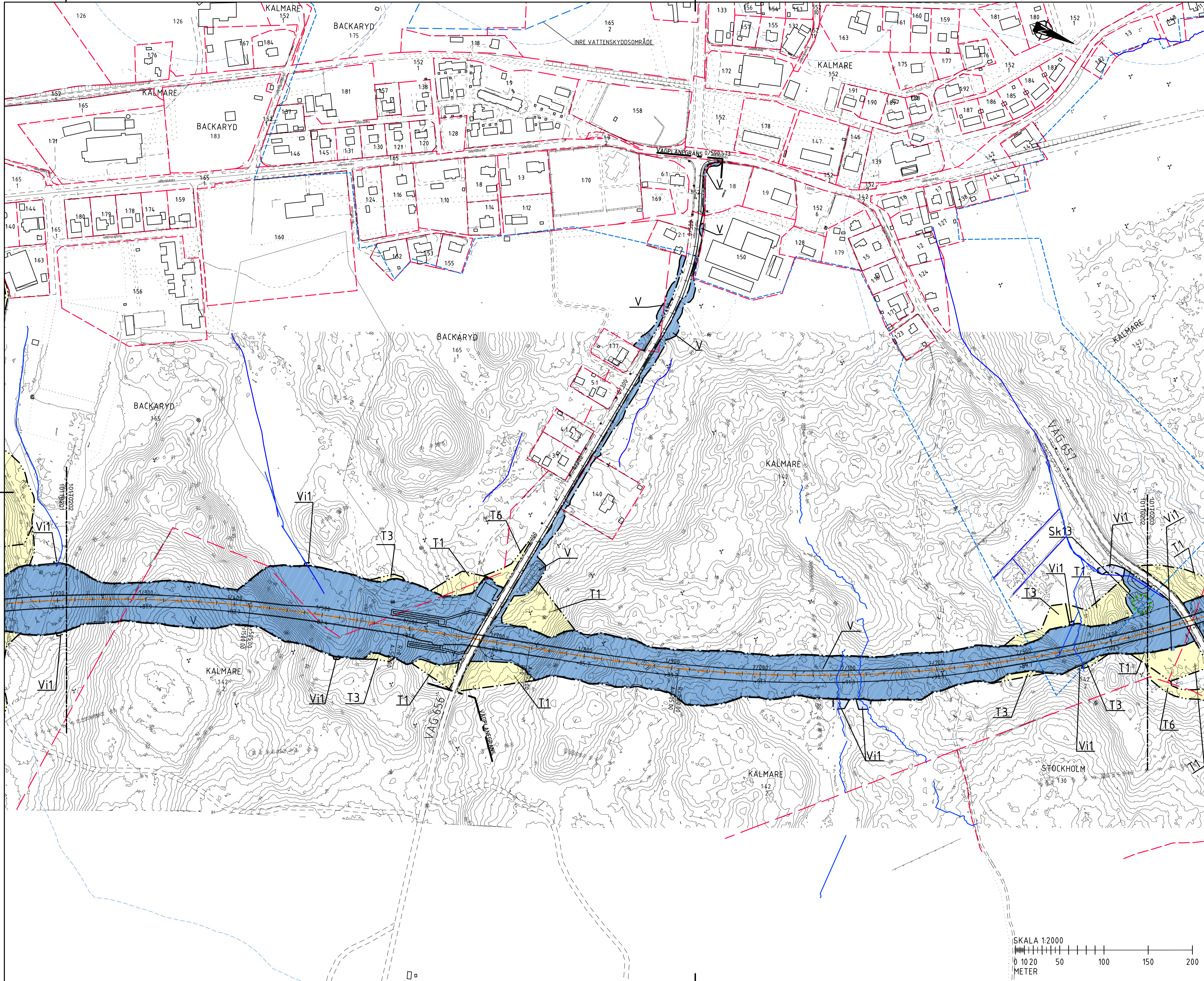
FORMAT
A1

FÖRVALTNINGSNUMMER

RITNINGSNUMMER
101T0201

BLAD **NÄSTA BLAD** **BET**





KOORDINATSYSTEM
 SYSTEM I PLAN: SWEREF 99 15 00
 SYSTEM I HÖJD: RH 2000

TECKENFÖRKLARING

MARKANSPRÅK

- GRÄNS FÖR VÄGOMRÅDE
- AVGRÄNSNING MELLAN OLIKA TYPER AV MARKANSPRÅK
- NYTT VÄGOMRÅDE MED VÄGRÄTT
- Vi NYTT VÄGOMRÅDE MED INSKRÄNKT VÄGRÄTT
- Vi1 NYTT VÄGOMRÅDE MED INSKRÄNKT VÄGRÄTT FÖR DIKE
- Vi2 NYTT VÄGOMRÅDE MED INSKRÄNKT VÄGRÄTT FÖR VALL
- T TILLFÄLLIG NYTTJÄNDERÄTT (GÄLLER UNDER BYGGTIDEN)
- T1 TILLFÄLLIG NYTTJÄNDERÄTT/ARBETSOMRÅDE FÖR UPPLAG
- T2 TILLFÄLLIG NYTTJÄNDERÄTT/ARBETSOMRÅDE FÖR BYGGTRAFIK
- T3 TILLFÄLLIG NYTTJÄNDERÄTT/ARBETSOMRÅDE FÖR URGRÄVNING AV TORV
- T4 TILLFÄLLIG NYTTJÄNDERÄTT/ARBETSOMRÅDE FÖR BULLERSVÄLL
- T5 TILLFÄLLIG NYTTJÄNDERÄTT/ARBETSOMRÅDE FÖR BYGGANDE AV STENGÅRDE
- T6 TILLFÄLLIG NYTTJÄNDERÄTT/ARBETSOMRÅDE FÖR OMLEGNING AV TRAFIK

SKYDDSÅTGÄRDER OCH FÖRSIKTIGHETSÅTGÄRDER

- MARKERING ELLER AVGRÄNSNING AV SKYDDSÅTGÄRD OCH FÖRSIKTIGHETSÅTGÄRD
- Sk1 FAUNAPASSAGE MED MÅTT FÖR KRÖNVILT
- Sk2 UTTERPASSAGE
- Sk3 BULLERSKYDD, VALL 0,5-2,5 m ÖVER MARK
- Sk4 BULLERSKYDD, PLANK 1,4 m ÖVER MARK
- Sk5 BULLERSKYDD, PLANK 1,6 m ÖVER MARK
- Sk6 BULLERSKYDD, PLANK ALT. VALL 2 m ÖVER MARK
- Sk7 BULLERSKYDD, VALL 2,5 m ÖVER MARK
- Sk8 BULLERSKYDD, PLANK ALT. VALL 3 m ÖVER MARK
- Sk9 BULLERSKYDD, VALL 1,5 m ÖVER MARK
- Sk10 BULLERSKYDD, VALL 3-4 m ÖVER MARK
- Sk11 BULLERSKYDD, VALL 1,5 m ÖVER MARK
- Sk12 ERBJUDANDE OM BULLERSKYDDSÅTGÄRDER UTANFÖR VÄGOMRÅDE I FORM AV FASAD/FÖNSTERÅTGÄRDER
- Sk13 DAGVATTENMAGASIN ANLÄGGD FÖR ATT FÖRHINDRA DAGVATTENATTEN ATT NÅ NÄTURFÖREDET. UTFORMAS MED AVSTÄNNINGSMÖJLIGHET

VERKSAMHETER/ÅTGÄRDER SOM UNDTANTAS FRÅN FÖRBUD ENLIGT MILJÖBALK (GÄLLER HELA PLANEN)

FÖRBUD SOM AVSER VERKSAMHETER ELLER ÅTGÄRD INOM GENERELLT BIODIVERSITÄTSMÅL (7:11 2ST. MB) GÄLLER INTE BYGGANDE AV ALLMÄN VÄG/JÄRNVÄG

FÖRBUD MOT ÅTGÄRD INOM STRANDSKYDDSOMRÅDE (7:15 MB) GÄLLER INTE BYGGANDE AV ALLMÄN VÄG/JÄRNVÄG

SKYDDIGHETEN ATT GÖRA ANMÄLAN FÖR SAMRÅD ENLIGT 12:6 MB GÄLLER INTE FÖR DE VERKSAMHETER OCH ÅTGÄRDER SOM BEHOVS FÖR ATT BYGGA VÄGEN/JÄRNVÄGEN OCH SOM FASTSTÄLLS OCH INGÅR I VÄGOMRÅDET FÖR ALLMÄN VÄG/JÄRNVÄG ELLER OMRÅDE FÖR TILLFÄLLIG NYTTJÄNDERÄTT

SÄRSKILDA BESLUT SOM TAS I SAMBAND MED FASTSTÄLLELSE

INRÄDNING AV VÄG FRÅN ALLMÄN UNDERHÅLL

ÖVRIGA BETECKNINGAR PÅ PLANKARTAN

- 0/700 NY VÄG ELLER BREDDNING AV BEFINTLIG VÄG, VÄGBANEKANTER MED LÄNGDMÄTNING OCH HÖJDSÄTTNING
- +00,00
- FASTIGHETSGRÄNS
- TRAKTGRÄNS
- 1:12 FASTIGHETSBECKENING BYGGNADER
- HÖJDKURVOR MED HÖJDANGIVELSER
- ÅGOSLAG, ÅKER
- ÅGOSLAG, BARRSKOG
- FÖRNLÄMNING
- ÅGOSLAG, ÅNG
- ÅGOSLAG, BLANDSKOG
- ÅGOSLAG, LÖVSKOG
- BEF. VATTENDRAG
- STRANDSKYDD
- YTTRÄ VATTENSKYDDSSOMR.
- MITTRÄCKE SOM FASTSTÄLLS
- SIDORÄCKE SOM FASTSTÄLLS
- NYTT FAUNASTÄNGSEL

VÄGPLAN FÖR GRANSKNING

GRANSKNINGSHANDLING

DATUM: 2017-04-12

OBJEKT: VÄG 27 FÖRBI BACKARYD TILL HALLABRO

LEVERANS / ÅDRINGS-PM

ANLÄGGNINGSDIAGRAM: 01 VÄG 27

OBJEKTNUMMER / KM: TRV 2014/90526

KONSTRUKTIONNUMMER

BESTÄLLARE: TRAFIKVERKET

LEVERANTÖR: TYRÉNS

SKAPAD AV: D. NILSSON

UPPRAGSNUMMER: 259755

GODKÄND AV: M. AUGBECK

AVDELNING: GATA OCH VÄG

RITNINGSTYP: PLANKARTA

TEKNIKOMRÅDE / INNEHÅLL: VÄGUTFORMNING OCH TRAFIK

BESKRIVNING: KM 1/200-2/450

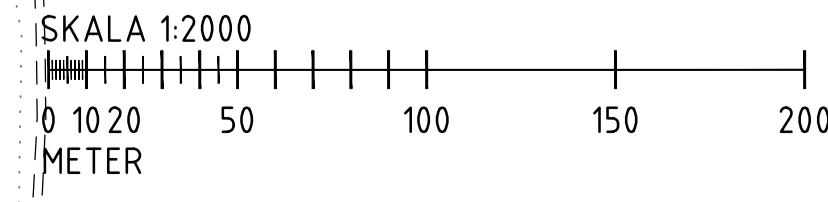
SKALA: 1:2000

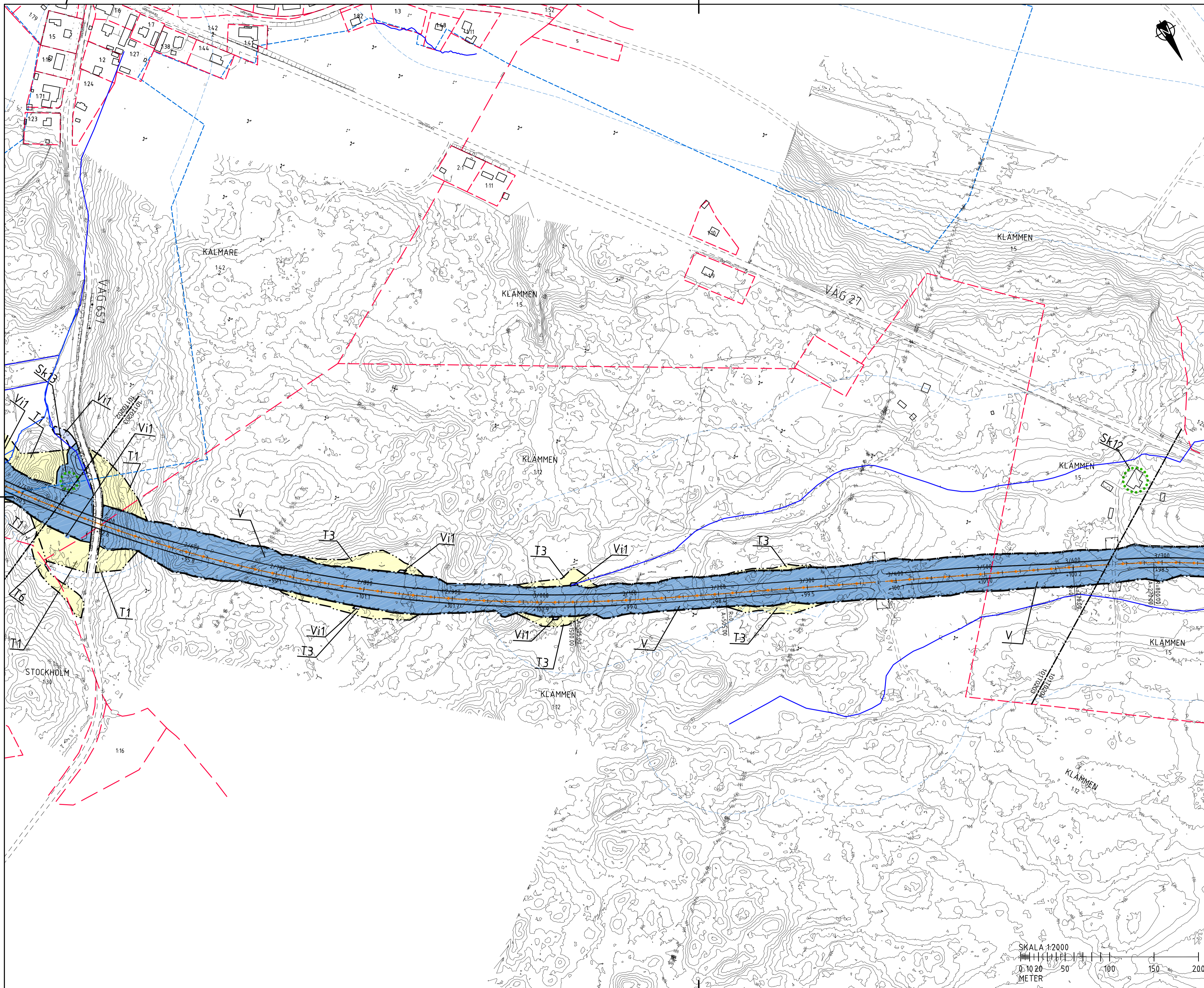
FORMAT: A1

FÖRVALTNINGSNUMMER

RITNINGSNUMMER: 101T0202

BLAD: NÄSTA BLAD: BET





KOORDINATSYSTEM
 SYSTEM I PLAN: SWEREF 99 15 00
 SYSTEM I HÖJD: RH 2000

TECKENFÖRKLARING

MARKANSPRÅK

- GRÄNS FÖR VÄGOMRÅDE
- AVGRÄNSNING MELLAN OLIKA TYPER AV MARKANSPRÅK
- NYTT VÄGOMRÅDE MED VÄGRÄTT
- NYTT VÄGOMRÅDE MED INSKRÄNKT VÄGRÄTT
- NYTT VÄGOMRÅDE MED INSKRÄNKT VÄGRÄTT FÖR DIKE
- NYTT VÄGOMRÅDE MED INSKRÄNKT VÄGRÄTT FÖR VALL
- TILFÄLLIG NYTTJÄNDERÄTT (GÄLLER UNDER BYGGTIDEN)
- T1 TILFÄLLIG NYTTJÄNDERÄTT/ARBETSOMRÅDE FÖR UPPLAG
- T2 TILFÄLLIG NYTTJÄNDERÄTT/ARBETSOMRÅDE FÖR BYGGTRAFIK
- T3 TILFÄLLIG NYTTJÄNDERÄTT/ARBETSOMRÅDE FÖR URGRÄVNING AV TORV
- T4 TILFÄLLIG NYTTJÄNDERÄTT/ARBETSOMRÅDE FÖR BULLERVALL
- T5 TILFÄLLIG NYTTJÄNDERÄTT/ARBETSOMRÅDE FÖR BYGGANDE AV STENGÅRDE
- T6 TILFÄLLIG NYTTJÄNDERÄTT/ARBETSOMRÅDE FÖR OMLENING AV TRAFIK

SKYDDSÅTGÄRDER OCH FÖRSIKTIGHETSÅTT

- MARKERING ELLER AVGRÄNSNING AV SKYDDSÅTGÄRD OCH FÖRSIKTIGHETSÅTT
- SK1 FAUNAPASSAGE MED MÅTT FÖR KRÖNVILT
- SK2 SKYDDSGÄRD FÖR FISKAR ELLER FÖRSÄMNINGAR
- SK3 UTTERPASSAGE
- SK4 BULLERSKYDD, VALL 0,5-2,5 m ÖVER MARK
- SK5 BULLERSKYDD, PLANK 1,4 m ÖVER MARK
- SK6 BULLERSKYDD, PLANK 1,6 m ÖVER MARK
- SK7 BULLERSKYDD, PLANK ALT. VALL 2 m ÖVER MARK
- SK8 BULLERSKYDD, VALL 2,5 m ÖVER MARK
- SK9 BULLERSKYDD, PLANK ALT. VALL 3 m ÖVER MARK
- SK10 BULLERSKYDD, VALL 3-4 m ÖVER MARK
- SK11 BULLERSKYDD, VALL 1,5 m ÖVER MARK
- SK12 ERBJUDANDE OM BULLERSKYDDSÅTGÄRDER UTANFÖR VÄGOMRÅDE I FORM AV FASAD/FÖNSTERÅTGÄRDER
- SK13 VÄGAVTÄNNA ANLÄGG FÖR ATT FÖRHINDRA VÄGAVTÄNNA I NATURFÖREDET. UTFORMAS MED AVSTÄNINGSMÖJLIGHET

VERKSAMHETER/ÅTGÄRDER SOM UNDTAS FRÅN FÖRBUDD ENLIGT MILJÖBALK (GÄLLER HELA PLANEN)

FÖRBUDD SOM AVSER VERKSAMHET ELLER ÅTGÄRD INOM GENERELLT BIOTOPSKYDDOMRÅDE (7:11 2ST. MB) GÄLLER INTE BYGGANDE AV ALLMÄN VÄG/JÄRNVÄG

FÖRBUDD MOT ÅTGÄRD INOM STRANDSKYDDOMRÅDE (7:15 MB) GÄLLER INTE BYGGANDE AV ALLMÄN VÄG/JÄRNVÄG

SKYDDIGHETEN ATT GÖRA ANMÄLAN FÖR SAMRÅD ENLIGT 12:6 MB GÄLLER INTE FÖR DE VERKSAMHETER OCH ÅTGÄRDER SOM BEHOVS FÖR ATT BYGGA VÄGEN/JÄRNVÄGEN OCH SOM FASTSTÄLLS OCH FINNS I VÄGOMRÅDET FÖR ALLMÄN FÖRVAGSMARK ELLER OMRÅDE FÖR TILFÄLLIG NYTTJÄNDERÄTT

SÄRSKILDA BESLUT SOM TAS I SAMBAND MED FASTSTÄLLELSE

- INRÄDNING AV VÄG FRÅN ALUMINIUM UNDERHÅLL

ÖVRIGA BETECKNINGAR PÅ PLANKARTAN

- 0/700 NY VÄG ELLER BREDDNING AV BEFINTLIG VÄG, VÄGBANKANTER MED LÄNGDMÄTNING OCH HÖJDSÄTTNING
- +00,00
- FASTIGHETSGRÄNS
- TRAKTGRÄNS
- 1:2 FASTIGHETSBEDECKNING BYGGNADER
- HÖJDKURVOR MED HÖJDANGIVELSER
- ÅGOSLAG, ÅKER
- ÅGOSLAG, BARRSKOG
- FORNÄLÄMNING
- ÅGOSLAG, ÅNG
- ÅGOSLAG, BLANDSKOG
- ÅGOSLAG, LÖVSKOG
- BEF. VATTENDRAG
- STRANDSKYDD
- YTTRRE VATTENSKYDDSMR.
- MITTRÄCKE SOM FASTSTÄLLS
- SIDORÄCKE SOM FASTSTÄLLS
- NYTT FAUNASTÄNGSEL

TYP AV PLAN
VÄGPLAN

GRANSKNINGSSTATUS/SYFTE
FÖR GRANSKNING

HANDLINGSTYP
GRANSKNINGSHANDLING

DATUM
 2017-04-12

OBJEKT
 VÄG 27 FÖRBI BACKARYD TILL HALLABRO

DELOMRÅDE / BANDEL
 RONNEBY KOMMUN, BLEKINGE LÄN

ANLÄGGNINGSDDEL
 01 VÄG 27

OBJEKTNUMMER / KM
 TRV 2014/90526

KONSTRUKTIONNUMMER

BESTÄLLARE
 TRAFIKVERKET

LEVERANTÖR
 TYRÉNS

SKAPAD AV
 D. NILSSON

UPPRAGSNUMMER
 259755

GODKÄND AV
 M. AUGBECK

AVDELNING
 GATA OCH VÄG

RITNINGSTYP
 PLANKARTA

TEKNIKOMRÅDE / INNEHÅLL
 VÄGUTFORMNING OCH TRAFIK

BESKRIVNING
 KM 2/450-3/700

SKALA
 1:2000

FORMAT
 A1

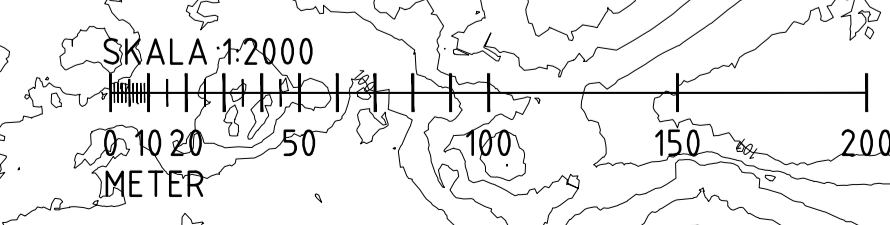
FÖRVALTNINGSNUMMER

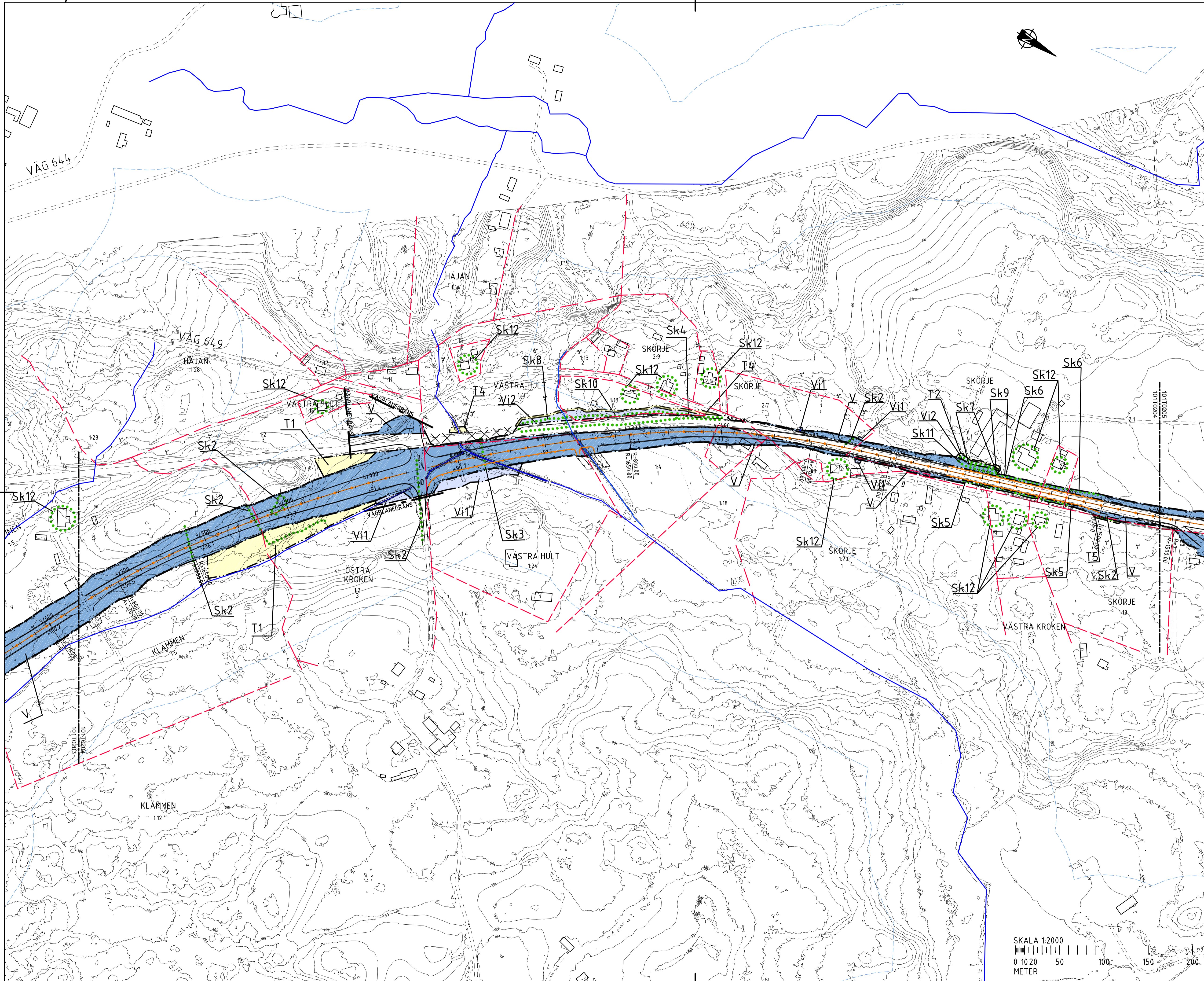
RITNINGSNUMMER
 101T0203

BLAD

NÄSTA BLAD

BET





KOORDINATSYSTEM
 SYSTEM I PLAN: SWEREF 99 15 00
 SYSTEM I HÖJD: RH 2000

TECKENFÖRKLARING

MARKANSPRÅK

- GRÄNS FÖR VÄGOMRÅDE
- AVGRÄNSNING MELLAN OLIKA TYPER AV MARKANSPRÅK
- NYTT VÄGOMRÅDE MED VÄGRÄTT
- NYTT VÄGOMRÅDE MED INSKRÄNKT VÄGRÄTT
- NYTT VÄGOMRÅDE MED INSKRÄNKT VÄGRÄTT FÖR DIKE
- NYTT VÄGOMRÅDE MED INSKRÄNKT VÄGRÄTT FÖR VALL
- TILFÄLLIG NYTTJÄNDERÄTT (GÄLLER UNDER BYGGTIDEN)
- T1 TILFÄLLIG NYTTJÄNDERÄTT/ARBETSOMRÅDE FÖR UPPLAG
- T2 TILFÄLLIG NYTTJÄNDERÄTT/ARBETSOMRÅDE FÖR BYGGTRAFIK
- T3 TILFÄLLIG NYTTJÄNDERÄTT/ARBETSOMRÅDE FÖR URGRÄVNING AV TORV
- T4 TILFÄLLIG NYTTJÄNDERÄTT/ARBETSOMRÅDE FÖR BULLERVALL
- T5 TILFÄLLIG NYTTJÄNDERÄTT/ARBETSOMRÅDE FÖR BYGGANDE AV STENGÄRDE
- T6 TILFÄLLIG NYTTJÄNDERÄTT/ARBETSOMRÅDE FÖR OMLENING AV TRAFIK

SKYDDSGÄRDAR OCH FÖRSIKTIGHETSÅTT

- MARKERING ELLER AVGRÄNSNING AV SKYDDSGÄRD OCH FÖRSIKTIGHETSÅTT
- SK1 FAUNAPASSAGE MED MÅTT FÖR KRÖNVILT
- SK2 SKYDDSGÄRD VID TRÄNGPLÅTS OCH SKYDDSGÄRD VID TRÄNGPLÅTS OCH SKYDDSGÄRD VID TRÄNGPLÅTS
- SK3 UTTERPASSAGE
- SK4 BULLERSKYDD, VALL 0,5-2,5 m ÖVER MARK
- SK5 BULLERSKYDD, PLANK 1,4 m ÖVER MARK
- SK6 BULLERSKYDD, PLANK 1,6 m ÖVER MARK
- SK7 BULLERSKYDD, PLANK ALT. VALL 2 m ÖVER MARK
- SK8 BULLERSKYDD, VALL 2,5 m ÖVER MARK
- SK9 BULLERSKYDD, PLANK ALT. VALL 3 m ÖVER MARK
- SK10 BULLERSKYDD, VALL 3-4 m ÖVER MARK
- SK11 BULLERSKYDD, VALL 1,5 m ÖVER MARK
- SK12 ERBJUDANDE OM BULLERSKYDDSGÄRDAR UTANFÖR VÄGOMRÅDE I FORM AV FASAD/FÖNSTERGÄRDAR
- SK13 DAGVATTENMAGASIN ANLÄGGT FÖR ATT FÖRHINDRA VÄGAVVÄTANEN ATT NÅ NATURFÖREKOMSTER. UTFORMAS MED AVSTÄNNINGSMÖJLIGHET

VERKSAMHETER/ÅTGÄRDER SOM UNDTANTAS FRÅN FÖRBUJ ENLIGT MILJÖBALK (GÄLLER HELA PLANEN)

FÖRBUJ SOM AVSER VERKSAMHET ELLER ÅTGÄRD INOM GENERELLT BIOTOPSKYDDSGÄRD (7:11 251 MB) GÄLLER INTE BYGGANDE AV ALLMÄN VÄG/JÄRNVÄG

FÖRBUJ MOT ÅTGÄRD INOM STRANDSKYDDSGÄRD (7:15 MB) GÄLLER INTE BYGGANDE AV ALLMÄN VÄG/JÄRNVÄG

SKYDDIGHETEN ATT GÖRA ANMÄLAN FÖR SAMRÅD ENLIGT 12:6 MB GÄLLER INTE FÖR DE VERKSAMHETER OCH ÅTGÄRDER SOM BEHOVS FÖR ATT BYGGA VÄGEN/JÄRNVÄGEN OCH SOM FASTSTÄLLS OCH GÄLLER I VÄGOMRÅDET FÖR ALLMÄN VÄG/JÄRNVÄG ELLER OMRÅDE FÖR TILFÄLLIG NYTTJÄNDERÄTT

SÄRSKILDA BESLUT SOM TAS I SAMBAND MED FASTSTÄLLELSE

- INRÄDNING AV VÄG FRÅN ALLMÄN UNDERVÄLL

ÖVRIGA BETECKNINGAR PÅ PLANKARTAN

- 0/000 NY VÄG ELLER BREDDNING AV BEFINTLIG VÄG, VÄGBANKANTER MED LÄNGDMÄTNING OCH HÖJDSÄTTNING
- +00,00
- FASTIGHETSGRÄNS
- TRAKTGRÄNS
- 1:2 FASTIGHETSBEDECKNING
- BYGGNADER
- HÖJDKURVOR MED HÖJDANGIVELSER
- ÅGOSLAG, ÅKER
- ÅGOSLAG, BARRSKOG
- FORNÄMNING
- ÅGOSLAG, ÅNG
- ÅGOSLAG, BLANDSKOG
- ÅGOSLAG, LÖVSKOG
- BEF. VATTENDRAG
- STRANDSKYDD
- YTRE VATTENSKYDDSGÖM.
- MITTRÄCKE SOM FASTSTÄLLS
- SIDORÄCKE SOM FASTSTÄLLS
- NYTT FAUNASTÄNGSEL

TYP AV PLAN

VÄGPLAN

FÖR GRANSKNING

GRANSKNINGSHANDLING

DATUM: 2017-04-12
 LEVERANS / ÅDRINGSPM

OBJEKT: VÄG 27 FÖRBI BACKARYD TILL HALLABRO
 RONNEBY KOMMUN, BLEKINGE LÄN

DELOMRÅDE / BANDEL

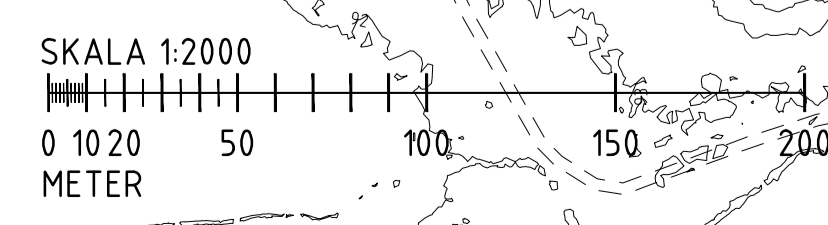
ANLÄGGNINGSDDEL: 01 VÄG 27
 OBJEKTNUMMER / KM: TRV 2014/90526
 KONSTRUKTIONNUMMER

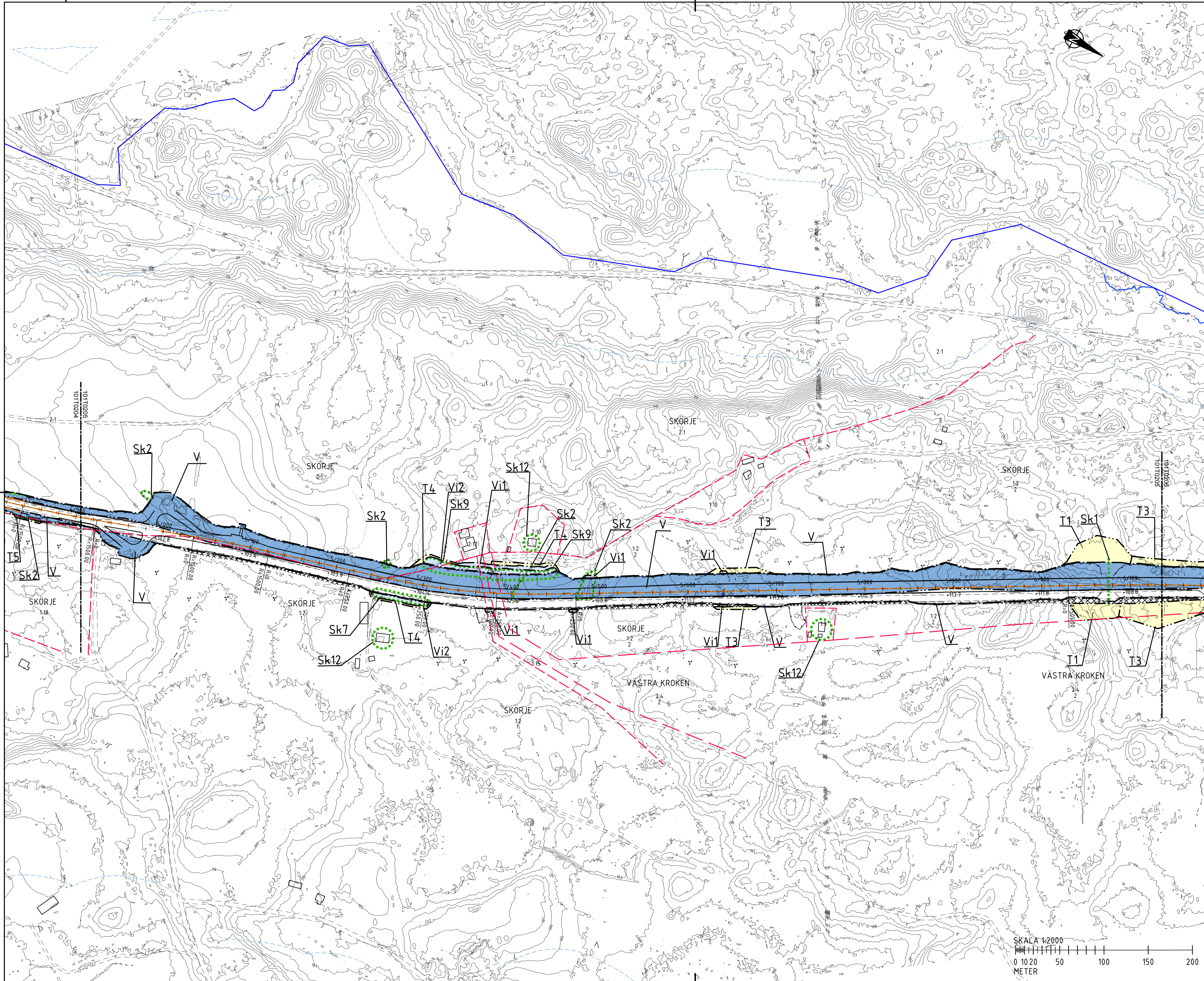
BESTÄLLARE: TRAFIKVERKET
 LEVERANTÖR: TYRÉNS

SKAPAD AV: D. NILSSON
 UPPDRAGSNUMMER: 259755
 GODKÄND AV: M. AUGBECK
 AVDELNING: GATA OCH VÄG

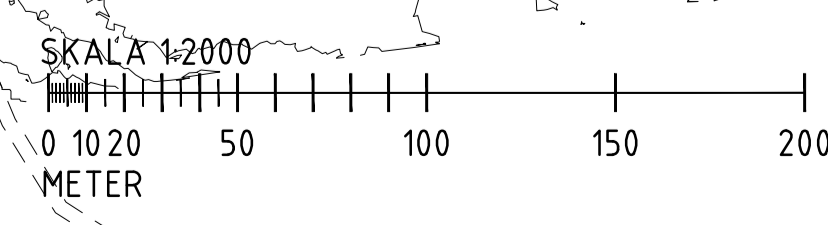
RITNINGSTYP: PLANKARTA
 TEKNOMRÅDE / INNEHÅLL: VÄGUTFORMNING OCH TRAFIK
 BESKRIVNING: KM 3/700-4/900

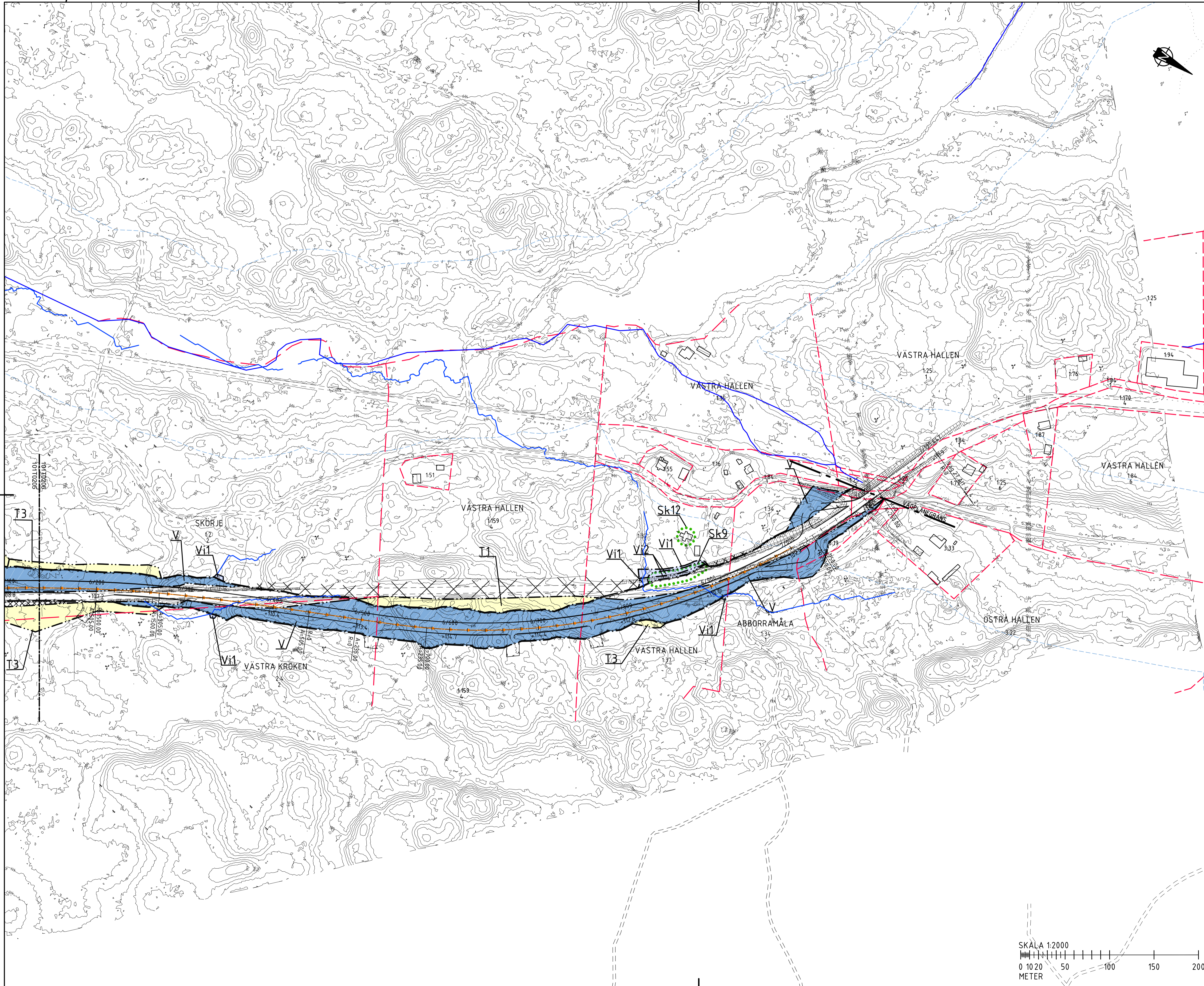
SKALA: 1:2000
 RITNINGSSKALA: 101T0204
 FÖRVALTNINGSNUMMER: A1
 BLAD: NÄSTA BLAD
 BET:





KOORDINATSYSTEM SYSTEM I PLAN: SWEREF 99 15 00 SYSTEM I HÖJD: RH 2000		
TECKENFÖRKLARING		
MARKANSPRÅK - - - GRÄNS FÖR VÄGOMRÅDE - - - AVGRÄNSNING MELLAN OLIKA TYPER AV MARKANSPRÅK V NYTT VÄGOMRÅDE MED VÄGRÄTT Vi NYTT VÄGOMRÅDE MED INSKRÄNKT VÄGRÄTT Vi1 NYTT VÄGOMRÅDE MED INSKRÄNKT VÄGRÄTT FÖR DIKE Vi2 NYTT VÄGOMRÅDE MED INSKRÄNKT VÄGRÄTT FÖR VALL T TILLFÄLLIG NYTTJÄNDERÄTT (GÄLLER UNDER BYGGTIDEN)		
T1 TILLFÄLLIG NYTTJÄNDERÄTT/ARBETSOMRÅDE FÖR UPPLAG T2 TILLFÄLLIG NYTTJÄNDERÄTT/ARBETSOMRÅDE FÖR BYGGTRAFIK T3 TILLFÄLLIG NYTTJÄNDERÄTT/ARBETSOMRÅDE FÖR URGRÄVNING AV TORV T4 TILLFÄLLIG NYTTJÄNDERÄTT/ARBETSOMRÅDE FÖR BULLERVÄLL T5 TILLFÄLLIG NYTTJÄNDERÄTT/ARBETSOMRÅDE FÖR BYGGANDE AV STENGÅRDE T6 TILLFÄLLIG NYTTJÄNDERÄTT/ARBETSOMRÅDE FÖR OMLEGNING AV TRAFIK		
SKYDDSÅTGÄRDER OCH FÖRSIKTIGHETSÅTGÄRDER - - - MARKERING ELLER AVGRÄNSNING AV SKYDDSÅTGÄRD OCH FÖRSIKTIGHETSÅTGÄRD Sk1 FAUNAPASSAGE MED MÅTT FÖR KRÖNVILT DÄR INTRANG ÖFRS AV TILLFÄLLIGT VÄGOMRÅDE SKA STENMURAR-/ROSEN SKYDDAS FRÅN PÅVERKAN OCH SKYDDSÅTGÄRDER VIDTAS VID BEHOV. DÄR STENMURAR-/ROSEN BEHOVER TAS BORT BÖR STENEN TAS HÄND OCH LÄGGAS UPP I NÄRHETEN ALT. PÅ NÄRLIGGANDE STENMUR-/ROSEN Sk2 UTTERPASSAGE Sk3 BULLERSKYDD, VALL 0,5-2,5 m ÖVER MARK Sk4 BULLERSKYDD, PLANK 1,4 m ÖVER MARK Sk5 BULLERSKYDD, PLANK 1,6 m ÖVER MARK Sk6 BULLERSKYDD, VALL 2 m ÖVER MARK Sk7 BULLERSKYDD, VALL 2,5 m ÖVER MARK Sk8 BULLERSKYDD, PLANK ALT. VALL 3 m ÖVER MARK Sk9 BULLERSKYDD, VALL 3-4 m ÖVER MARK Sk10 BULLERSKYDD, VALL 1,5 m ÖVER MARK Sk11 ERBJUDANDE OM BULLERSKYDDSÅTGÄRDER UTANFÖR VÄGOMRÅDE I FORM AV FASAD/FÖNSTERÅTGÄRDER Sk12 SÄGAVATTENMAGASIN ANLÄGGS FÖR ATT FÖRHINDRA SÄGAVATTEN ATT NÅ NATURFLOJDET. UTFORMAS MED AVSTÄNNINGSMÖJLIGHET Sk13 SAMTLIGA TRUMMOR FÖR GENOMLEDNING AV VATTENDRAG SKA INTE UTÖVAS ANVÄNDNINGSHINNOR FÖR FISKAR ELLER ANDRA DJUR SOM ANVÄNDER DETTA SOM VÄNDRINGSSTRÅK		
VERKSAMHETER/ÅTGÄRDER SOM UNDANTAS FRÅN FÖRBUD ENLIGT MILJÖBALK (GÄLLER HELA PLANEN) FÖRBUD SOM AVSER VERKSAMHET ELLER ÅTGÄRD INOM GENERELLT BIOTOPSKYDDSOmrÅDE (7:11 2ST. MB) GÄLLER INTE BYGGANDE AV ALLMÄN VÄG/JÄRNVÄG FÖRBUD MOT ÅTGÄRD INOM STRANDSKYDDSOmrÅDE (7:15 MB) GÄLLER INTE BYGGANDE AV ALLMÄN VÄG/JÄRNVÄG SKYDDIGHETEN ATT GÖRA ANMÄLAN FÖR SAMRÅD ENLIGT 12:6 MB GÄLLER INTE FÖR DE VERKSAMHETER OCH ÅTGÄRDER SOM BEHOVS FÖR ATT BYGGA VÄGEN/JÄRNVÄGEN OCH SOM FASTSTÄLLS OCH INGÅR I VÄGOMRÅDET FÖR ALLMÄN VÄG/JÄRNVÄGSMARK ELLER OmRÅDE FÖR TILLFÄLLIG NYTTJÄNDERÄTT SÄRSKILDA BESLUT SOM TAS I SAMBAND MED FASTSTÄLLELSE X INRÄDNING AV VÄG FRÅN ALLMÄNT UNDERVÄLL ÖVRIGA BETECKNINGAR PÅ PLANKARTAN 0/700 NY VÄG ELLER BREDDNING AV BEFINTLIG VÄG, VÄGBANKANTER MED LÄNGDMÄTNING OCH HÖJDSÄTTNING +00,00 - - - FASTIGHETSGRÄNS - - - TRAKTGRÄNS 1:2 FASTIGHETSBECKENNING BYGGNADER HÖJDKURVOR MED HÖJDANGIVELSER ÅGOSLAG, ÅKER ÅGOSLAG, BARRSKOG FÖRNLÄMNING ÅGOSLAG, ÅNG ÅGOSLAG, BLANDSKOG ÅGOSLAG, LÖVSKOG BEF. VATTENDRAG STRANDSKYDD YTTRE VATTENSKYDDSOmr. MITTRÄCKE SOM FASTSTÄLLS SIDORÄCKE SOM FASTSTÄLLS NYTT FAUNASTÄNGSEL		
TYP AV PLAN VÄGPLAN		
GRANSKNINGSSTATUS/SYFTE FÖR GRANSKNING		
HANDLINGSTYP GRANSKNINGSHANDLING		
DATUM 2017-04-12		LEVERANS / ÄNDRINGS-PM
OBJEKT VÄG 27 FÖRBI BACKARYD TILL HALLABRO		
DELOMRÅDE / BANDEL RONNEBY KOMMUN, BLEKINGE LÄN		
ANLÄGGNINGSDDEL 01 VÄG 27		KONSTRUKTIONSNUMMER
OBJEKTNUMMER / KM TRV 2014/90526		LEVERANTÖR
BESTÄLLARE TRAFIKVERKET		LEVERANTÖR TYRÉNS
SKAPAD AV D. NILSSON		UPPDRAGSNUMMER 259755
GODKÄND AV M. AUGBECK		AVDELNING GATA OCH VÄG
RITNINGSTYP PLANKARTA		
TEKNIKOMRÅDE / INNEHÅLL VÄGUTFORMNING OCH TRAFIK		
BESKRIVNING KM 4/900-6/100		
SKALA 1:2000	FORMAT A1	FÖRVALTNINGSNUMMER
RITNINGSNUMMER 101T0205	BLAD	NÄSTA BLAD BET





KOORDINATSYSTEM
 SYSTEM I PLAN: SWEREF 99 15 00
 SYSTEM I HÖJD: RH 2000

TECKENFÖRKLARING

MARKANSPRÅK

- GRÄNS FÖR VÄGOMRÅDE
- AVGRÄNSNING MELLAN OLIKA TYPER AV MARKANSPRÅK
- NYTT VÄGOMRÅDE MED VÄGRÄTT
- NYTT VÄGOMRÅDE MED INSKRÄNKT VÄGRÄTT
- NYTT VÄGOMRÅDE MED INSKRÄNKT VÄGRÄTT FÖR DIKE
- NYTT VÄGOMRÅDE MED INSKRÄNKT VÄGRÄTT FÖR VALL
- TILFÄLLIG NYTTJANDERÄTT (GÄLLER UNDER BYGGTIDEN)
- T1 TILFÄLLIG NYTTJANDERÄTT/ARBETSOMRÅDE FÖR UPPLAG
- T2 TILFÄLLIG NYTTJANDERÄTT/ARBETSOMRÅDE FÖR BYGGTRAFIK
- T3 TILFÄLLIG NYTTJANDERÄTT/ARBETSOMRÅDE FÖR URGRÄVNING AV TORV
- T4 TILFÄLLIG NYTTJANDERÄTT/ARBETSOMRÅDE FÖR BULLERVÄLL
- T5 TILFÄLLIG NYTTJANDERÄTT/ARBETSOMRÅDE FÖR BYGGANDE AV STENGÄRDE
- T6 TILFÄLLIG NYTTJANDERÄTT/ARBETSOMRÅDE FÖR OMLEGNING AV TRAFIK

SKYDDSSÄTGÄRDER OCH FÖRSIKTIGHETSMAÅTT

- MARKERING ELLER AVGRÄNSNING AV SKYDDSSÄTGÄRD OCH FÖRSIKTIGHETSMAÅTT
- SK1 FAUNAPASSAGE MED MÅTT FÖR KRÖNVILT
- SK2 DÄR INTRÄNG OCH AV TILFÄLLIGT VÄGOMRÅDE SKA STENMURAR/ROSEN SKYDDAS FRÅN PÅVERKAN OCH SKYDDSSÄTGÄRDER VIDTAS VID BEHOV. DÄR STENMURAR/ROSEN BEHOVER TAS BORT BÖR STENEN TAS HAND OCH LÄGGAS UPP I NÄRHETEN ALT. PÅ NÄRLIGGANDE STENMUR/ROSEN
- SK3 UTTERPASSAGE
- SK4 BULLERSKYDD, VALL 0,5-2,5 m ÖVER MARK
- SK5 BULLERSKYDD, PLANK 1,4 m ÖVER MARK
- SK6 BULLERSKYDD, PLANK 1,6 m ÖVER MARK
- SK7 BULLERSKYDD, PLANK ALT. VALL 2 m ÖVER MARK
- SK8 BULLERSKYDD, VALL 2,5 m ÖVER MARK
- SK9 BULLERSKYDD, PLANK ALT. VALL 3 m ÖVER MARK
- SK10 BULLERSKYDD, VALL 3-4 m ÖVER MARK
- SK11 BULLERSKYDD, VALL 1,5 m ÖVER MARK
- SK12 FÖRBUDENDE OM BULLERSKYDDSSÄTGÄRDER UTANFÖR VÄGOMRÅDE I FORM AV FASAD/FÖNSTERÄTGÄRDER
- SK13 DAGVATTENMAGASIN ANLÄGGS FÖR ATT FÖRHINDRA DAGVATTEN ATT NÅ NÄRBYLIGGET. UTFORMAS MED AVSTÄNINGSMÖJLIGHET

VERKSAMHETER/ÅTGÄRDER SOM UNDTAS FRÅN FÖRBUD ENLIGT MILJÖBALK (GÄLLER HELA PLANEN)

FÖRBUD SOM AVSER VERKSAMHET ELLER ÅTGÄRD INOM GENERELLT BIOTOPSKYDDSOmrÅDE (7:11 2ST. MB) GÄLLER INTE BYGGANDE AV ALLMÄN VÄG/JÄRNVÄG

FÖRBUD MOT ÅTGÄRD INOM STRANDSKYDDSOmrÅDE (7:15 MB) GÄLLER INTE BYGGANDE AV ALLMÄN VÄG/JÄRNVÄG

SKYDDIGHETEN ATT GÖRA ANMÄLAN FÖR SAMRÅD ENLIGT 12:6 MB GÄLLER INTE FÖR DE VERKSAMHETER OCH ÅTGÄRDER SOM BEHOVS FÖR ATT BYGGA VÄGEN/JÄRNVÄGEN OCH SOM FASTSTÄLLS OCH INGÅR I VÄGOMRÅDET FÖR ALLMÄN VÄG/JÄRNVÄG

SÄRSKILDA BESLUT SOM TAS I SAMBAND MED FASTSTÄLLELSE

INRÄDNING AV VÄG FRÅN ALLMÄN UNDERVÄLL

ÖVRIGA BETECKNINGAR PÅ PLANKARTAN

- 0/000 NY VÄG ELLER BREDDNING AV BEFINTLIG VÄG, VÄGBANKANTER MED LÄNGDMÄTNING OCH HÖJDSÄTTNING
- +00,00
- FASTIGHETSGRÄNS
- TRAKTGRÄNS
- 1:12 FASTIGHETSBEDECKNING
- BYGGNADER
- HÖJDKURVOR MED HÖJDANGIVELSER
- ÅGOSLAG, ÅKER
- ÅGOSLAG, BARRSKOG
- FORNÄMNING
- ÅGOSLAG, ÅNG
- ÅGOSLAG, BLANDSKOG
- ÅGOSLAG, LÖVSKOG
- BEF. VATTENDRAG
- STRANDSKYDD
- YTTRRE VATTENSKYDDSOmr.
- MITTRÄCKE SOM FASTSTÄLLS
- SIDORÄCKE SOM FASTSTÄLLS
- NYTT FAUNASTÄNGSEL

TYP AV PLAN: **VÄGPLAN**

GRANSKNINGSSTATUS/SYFTE: **FÖR GRANSKNING**

HANDLINGSTYP: **GRANSKNINGSHANDLING**

DATUM: 2017-04-12

LEVERANS / ÄNDRINGS-PM

OBJEKT: **VÄG 27 FÖRBI BACKARYD TILL HALLABRO**

RONNEBY KOMMUN, BLEKINGE LÄN

DELOMRÅDE / BANDEL

ANLÄGGNINGSDDEL: 01 VÄG 27

OBJEKTNUMMER / KM: TRV 2014/90526

KONSTRUKTIONNUMMER

BESTÄLLARE: **TRAFIKVERKET**

LEVERANTÖR: **TYRÉNS**

SKAPAD AV: D. NILSSON

UPPDRAGSNUMMER: 259755

GODKÄND AV: M. AUGBECK

AVDELNING: GATA OCH VÄG

RITNINGSTYP: **PLANKARTA**

TEKNIKOMRÅDE / INNEHÅLL: **VÄGUTFORMNING OCH TRAFIK**

BESKRIVNING: **KM 6/100-7/100**

SKALA: 1:2000

FORMAT: A1

FÖRVALTNINGSNUMMER

RITNINGSNUMMER: 101T0206

BLAD: NÄSTA BLAD: BET:

