

Samrådsmöte

Vägplan

Väg 542,
delen Davids väg –hållplats
Björrod
gång- och cykelväg

Härryda kommun
Västra Götalands län

6 november 2018



TRAFIKVERKET

Dagordning

1. Mötet öppnas
2. Presentation av de närvarande
3. Bakgrund
4. Vad är en vägplan?
5. Vägplanens förslag
6. Miljö
7. Marklösen
8. Tidplan
9. Ordet fritt för allmänna frågor
10. Mötet avslutas

GDPR

”Trafikverket har inhämtat dina personuppgifter från fastighetsregistret i syfte att genomföra rubricerad åtgärd i enlighet med sektorslagarna för infrastruktur. Inkomna synpunkter och yttranden i ärendet utgör allmän handling. Du har rätt att begära registerutdrag, begära rättelse, begära radering, begära begränsning av behandlingen samt invända mot behandlingen. Begäran görs till Trafikverkets kontaktcenter. Personuppgiftsansvarig är Trafikverket, 781 89 Borlänge. Organisationsnummer 202100-6297. Dataskyddsombudet kan nås på samma adress. Du har rätt att klaga till Datainspektionen som är tillsynsmyndighet för dataskyddsförordningen. ”

Dagordning

1. Mötet öppnas
2. Presentation av de närvarande
3. Bakgrund
4. Vad är en vägplan?
5. Vägplanens förslag
6. Miljö
7. Marklösen
8. Tidplan
9. Ordet fritt för allmänna frågor
10. Mötet avslutas

Medverkande

Trafikverket

- Jenny Skogberg, projektledning
- Ida Lundskog, markförhandlare

ÅF-Infrastructure AB

- Maria Löfving, uppdragsledning
- Linus Hecktor, markförhandlare

Dagordning

1. Mötet öppnas
2. Presentation av de närvarande
- 3. Bakgrund**
4. Vad är en vägplan?
5. Vägplanens förslag
6. Miljö
7. Marklösen
8. Tidplan
9. Ordet fritt för allmänna frågor
10. Mötet avslutas

Översikt



Bakgrund

- Kopplar ihop befintliga GC-vägar
- Förbättrar tillgänglighet och trafiksäkerhet till tätortsnära arbetsplatser och fritidsaktiviteter



Dagordning

1. Mötet öppnas
2. Presentation av de närvarande
3. Bakgrund
4. **Vad är en vägplan?**
5. Vägplanens förslag
6. Miljö
7. Marklösen
8. Tidplan
9. Ordet fritt för allmänna frågor
10. Mötet avslutas

Planläggningsprocessen




Dagordning

1. Mötet öppnas
2. Presentation av de närvarande
3. Bakgrund
4. Vad är en vägplan?
- 5. Vägplanens förslag**
6. Miljö
7. Marklösen
8. Tidplan
9. Ordet fritt för allmänna frågor
10. Mötet avslutas

Föreslagna åtgärder

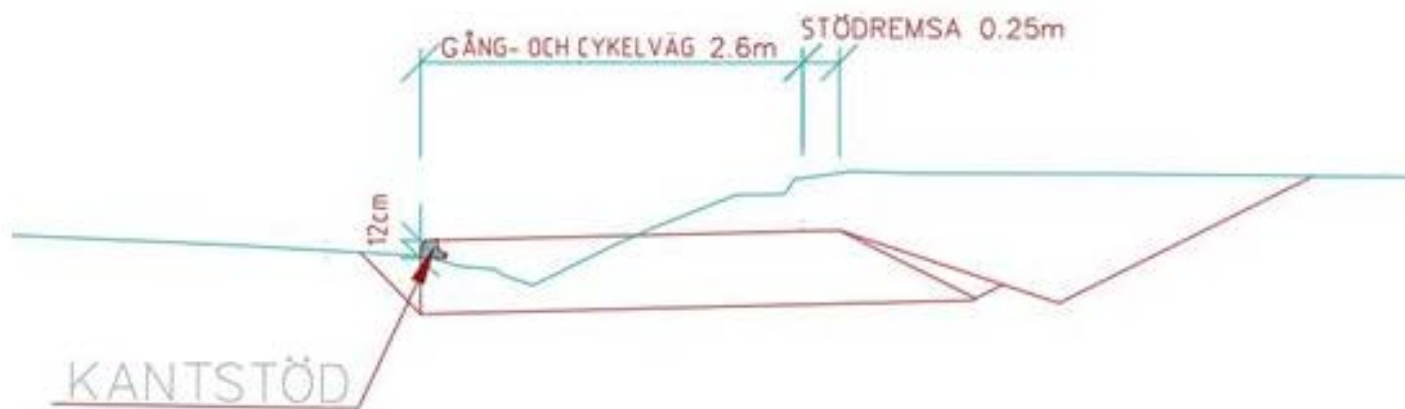
- 200 meter lång GC-vägar längs väg 542 på östra sidan om vägen mellan Davids väg och hållplats Björröd
- Ansluter till befintliga GC-vägar
- 2,5 meter bred
- Avskiljs från väg 542 med kantstöd
- GC-väg förses med belysning

Illustrationskarta



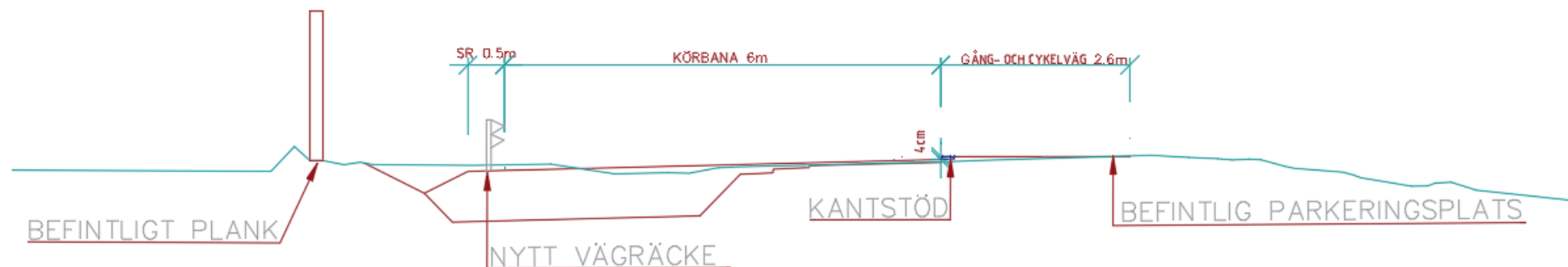
Typsektioner del 1/3

SEKTION KM 0/020-0/065 & 0/163-0/201



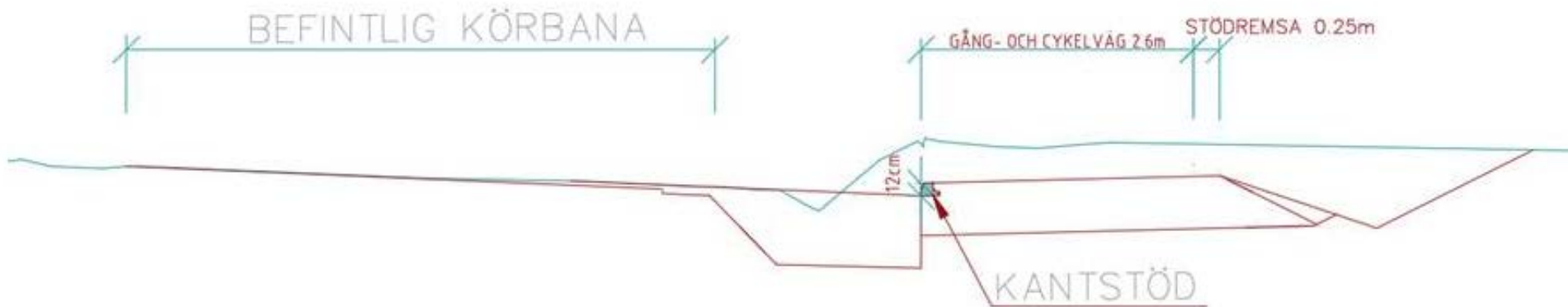
Typsektioner del 2/3

SEKTION KM 0/100-0/132



Typsektioner del 3/3

SEKTION KM 0/132-0/163

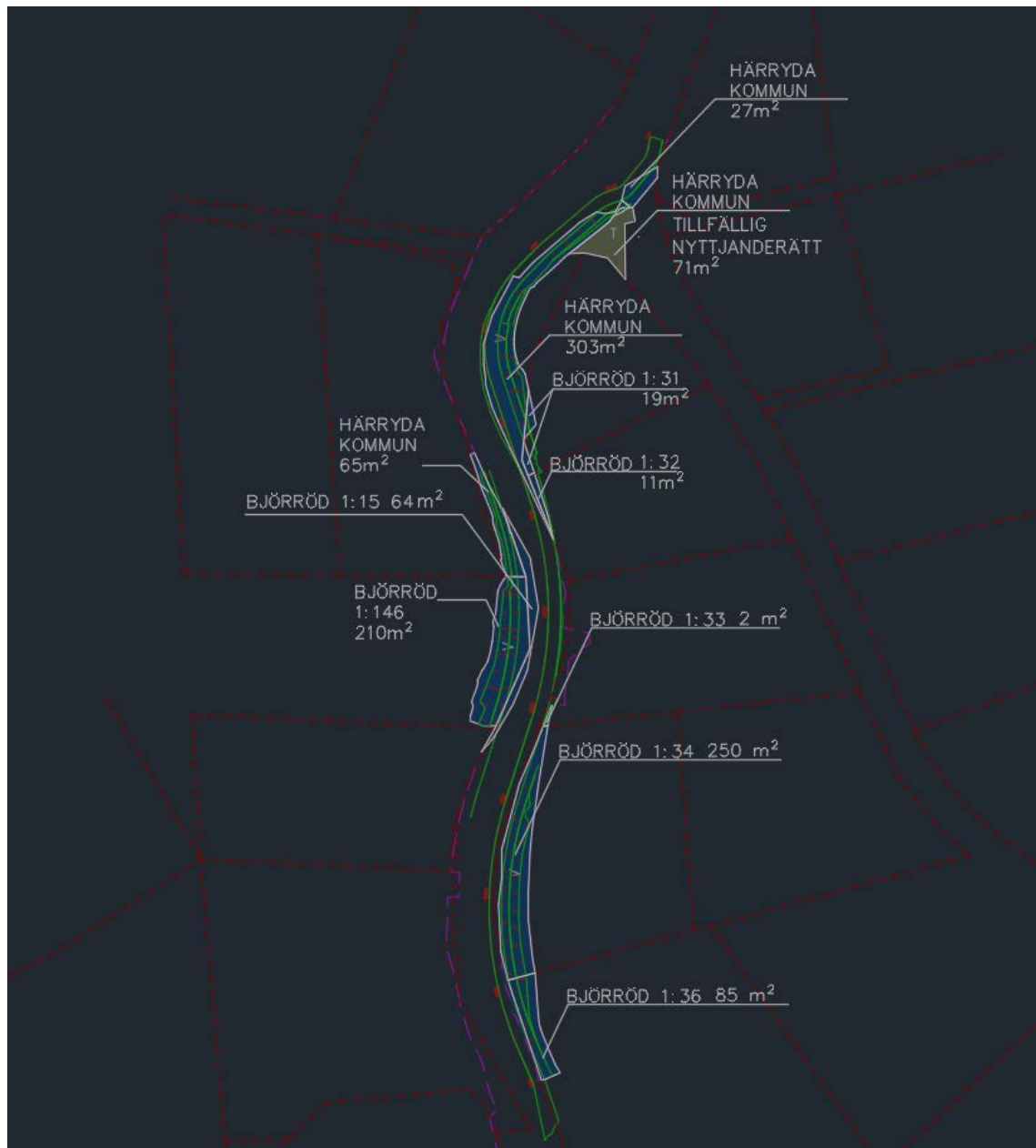


Plankarta

- Med fastighetsgränser med rött streckad linje
- Ytor i blått med nya vägområdet med vägrätt



Gransknings- handling nytt vägområde per fastighet



Geo och bergtekniska förhållanden

- Goda bergtekniska förutsättningar med bra bergkvalitet och låga skärningar
- Det bedöms inte föreligga några behov av geotekniska förstärkningsåtgärder längs sträckan

Dagordning

1. Mötet öppnas
2. Presentation av de närvarande
3. Bakgrund
4. Vad är en vägplan?
5. Vägplanens förslag
- 6. Miljö**
7. Marklösen
8. Tidplan
9. Ordet fritt för allmänna frågor
10. Mötet avslutas

Miljöfrågor i vägprocessen

- Ska behandlas parallellt med andra frågor
- Då länsstyrelsen beslutat att projektet inte innebär betydande miljöpåverkan upprättas en miljöbeskrivning
- Miljöutredningarna baseras på bestämmelser i miljöbalken och väglagen, samt ett antal föreskrifter och handböcker
- Inom många miljöområden finns skyddsbestämmelser, riktvärden eller normer som ska uppfyllas

Bestämmelser och lagregler

- **Väglagen**
 - Krav utreda miljökonsekvenser, samråda om dessa
- **Miljöbalken**
 - Övergripande krav på hänsyn och god hushållning
 - Regler för miljöbeskrivning
 - Särskilda regler för vatten, skyddade miljöer och farlig verksamhet
- **Kulturmiljölagen**
 - Skydd av fornlämningar
 - Krav på tillstånd och undersökningar
- **Plan- och bygglagen**
 - Reglerar kommunens planering, hushållning med mark och vatten

Naturmiljövärden som kan påverkas

- Två objekt som identifierades som visst naturvärde som berör vägplanens sträckning hittades vid naturvärdesinventering
- En sälg med naturvärde behöver avverkas
- Ett sten och virkesupplag behöver delvis flyttas



Kulturmiljö

- Inga kända kulturlämningar eller kulturlämningsmiljöer

Dagordning

1. Mötet öppnas
2. Presentation av de närvarande
3. Bakgrund
4. Vad är en vägplan?
5. Vägplanens förslag
6. Miljö
- 7. Marklösen**
8. Tidplan
9. Ordet fritt för allmänna frågor
10. Mötet avslutas

Samråd –
Markförhandling
TDOK 2012:1206



Ida Lundskog

Markförhandlare

Markåtkomst och ersättningsfrågor

Trafikverket

Markförhandling **Göteborg**

E-post: ida.lundskog@trafikverket.se

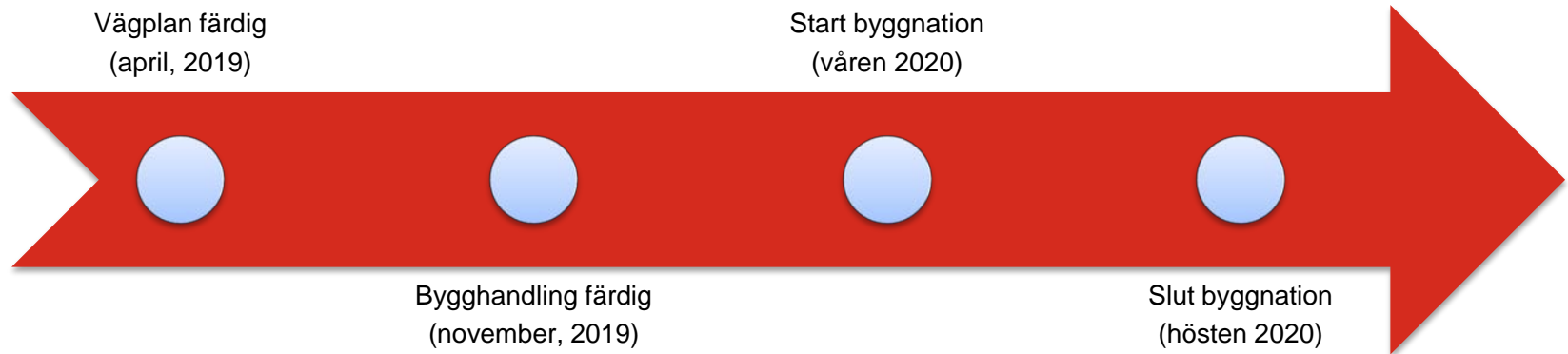
Telefon: 010-123 22 43

Telefon växel 0771 - 921 921

Dagordning

1. Mötet öppnas
2. Presentation av de närvarande
3. Bakgrund
4. Vad är en vägplan?
5. Vägplanens förslag
6. Miljö
7. Marklösen
- 8. Tidplan**
9. Ordet fritt för allmänna frågor
10. Mötet avslutas

Tidplan



Synpunkter/frågor?

Tack för visat intresse!

Kontaktpersoner

Kontaktuppgifter:

Projektledare

jenny.skogberg@trafikverket.se

Tel: 010-123 65 21

Markförhandlare

ida.lundskog@trafikverket.se

Tel: 010-123 22 43

Markförhandlingsstöd

linus.hecktor@afconsult.com

Tel: 010-505 39 20