



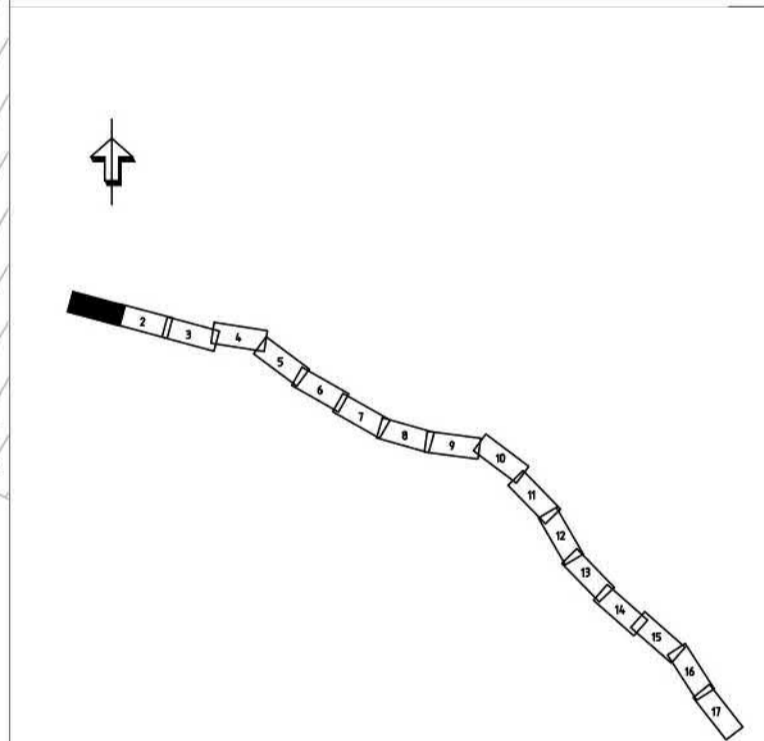
KOORDINATSYSTEM
 SYSTEM I PLAN SWEREF 99 16 30
 SYSTEM I HÖJD RINGMÅT
 GRUNDKARTA UPPDATERAD: 2019-10-22
TECKENFÖRKLARING

MARKANSPRÅK
 - - - - - GRÄNS FÖR VÄGOMRÅDE
 - - - - - AVGRÄNSNING MELLAN OLIKA TYPER AV MARKANSPRÅK
 V NYTT VÄGOMRÅDE MED VÄGRÄTT
 Vi INSKRÄNKT VÄGRÄTT FÖR RENSNING AV UTLOPPSVÄRME
 T TILLFÄLLIG NYTTJÄNDERÄTT UPPLAG

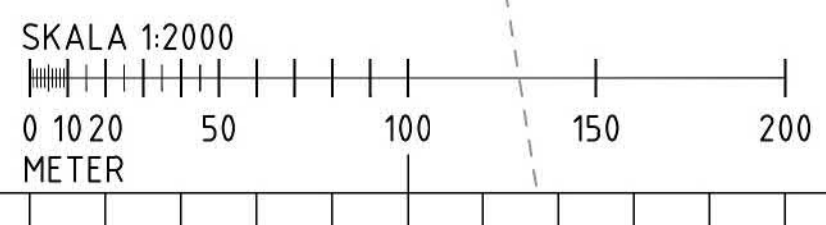
TILLFÄLLIG NYTTJÄNDERÄTT FÖR UPPLAG AV MASSOR GÄLLER FRÅN BYGGSTART TILL 2 MÅNADER EFTER GODKÄND SLUTBESIKTNING

VERKSAMHETER/ÅTGÄRDER SOM UNDANTAS FRÅN FÖRBUD ENLIGT MILJÖBALKEN
 N1 FÖRBUDEN SOM AVSER VERKSAMHETER ELLER ÅTGÄRDER SOM GENERellt MOTSTRÄFFSOMRÅDE OCH N2 FÖRBUDEN MOT ÅTGÄRDER I STRANDSKYDDSRÅDE (15 M) MED GÄLLER INTE BYGGANDE AV ALLMÄN VÄG/JÄRNVÄG
 N3 SKYDDSRÅDE FÖR ÖPPNA VÄGOMRÅDE FÖR SAMMETS ENLIGT OCH N4 GÄLLER INTE FÖR DE VERKSAMHETER OCH ÅTGÄRDER SOM BEHOVS FÖR ATT BYGGA VÄGEN OCH SOM FASTSTÄLLT OCH INKÄN VÄGOMRÅDE FÖR ALLMÄN VÄG ELLER ÖMRÅDE FÖR TILLFÄLLIG NYTTJÄNDERÄTT

SKYDDSRÅDE OCH FÖRSIKTIGHETSMÅTT
 MARKERING ELLER AVGRÄNSNING AV SKYDDSRÅDE/FÖRSIKTIGHETSMÅTT
 S4 - ALLT BEVARAS
 S4 - FAKTISKA BALKER/SKYDDSRÅDE
 STRANDSKYDD
 ÖVRIGA BETECKNINGAR PÅ PLANKARTAN
 NY VÄG, VÄGOMRÅDETT MED LÄNGDRIKTIG OCH HÖJDÅTTNING I METRER, BELYSNING I SEKTION 4/206-4/400 SAMT 12/830-12/860
 FASTIGHETSGRÄNS
 TRAKTGRÄNS
 FASTIGHETSBECKENING
 TRAKTNAMN
 VATTENDRAG
 RÄTTIGHET
 YVATTENSKYDD
 BEFINTLIG VÄGRÄCKE
 NYTT VÄGRÄCKE
 BEFINTLIG VÄGRUMMA
 BEFINTLIG BELYSNINGSSTOLPE



TYP AV PLAN		VÄGPLAN	
GRANSKNINGSSTATUS / SYFTE		FÖR GRANSKNING	
HANDLINGSTYP		GRANSKNINGSHANDLING	
DATUM 2019-10-25	LEVERANS / ÄNDRINGS-PM		
OBJEKT VÄG 745 BJURÅKER-NÄSVIKEN			
DELOMRÅDE / BANDEL BJURÅKER-NÄSVIKEN			
ANLÄGGNINGSTYP VÄG 745			
OBJEKTNUMMER / KM 146559	KONSTRUKTIONNUMMER		
BESTÄLLARE TRAFIKVERKET	LEVERANTÖR TYRÉNS		
SKAPAD AV D. MALANDER	UPPDRAGSNUMMER 277745		
GODKÄND AV P. SVENSSON	AVDELNING VÄG/MARK		
RITNINGSTYP PLANKARTA			
TEKNOMRÅDE / INNEHÅLL VÄGUTFORMNING OCH TRAFIK			
BESKRIVNING KM 0/000-1/300			
SKALA 1:2000	FORMAT A1	FÖRVALTNINGSNUMMER	
RITNINGNUMMER 1 01 T 02 01	BLAD	NÄSTA BLAD	BET



Plottid: 2019-11-04 16:40:37 av: h01estrom, jobbn
 Sökväg: G:\VAR\277745\1\rit\del\101\0201.dwg



KOORDINATSYSTEM
 SYSTEM I PLAN: SWEREF 99 16 30
 SYSTEM I HÖJD: RINGMÅ
 GRUNDKARTA UPPDATERAD: 2019-10-22

TECKENFÖRKLARING

MARKANSPRÅK

- GRÄNS FÖR VÄGOMRÅDE
- AVGRÄNSNING MELLAN OLIKA TYPER AV MARKANSPRÅK
- V NYTT VÄGOMRÅDE MED VÄGRÄTT
- Vi INSKRÄNKT VÄGRÄTT FÖR RENSNING AV UTLOPPSSÖNE
- T TILLFÄLLIG NYTTJÄNDERÄTT UPPLAG

TILLFÄLLIG NYTTJÄNDERÄTT FÖR UPPLAG AV MASSOR GÄLLER FRÅN BYGGSTART TILL 2 MÅNADER EFTER GODKÄND SLUTBESKUTNING

VERKSAMHETER/ÅTGÄRDER SOM UNDANTAS FRÅN FÖRBUD ENLIGT MILJÖBALKEN

N1 FÖRBYDDEN SOM AVSER VERKSAMHET ELLER ÅTGÄRD SOM GENERELLT MOTSTRÖMMEROMRÅDE OCH SOM GÄLLER INTE BYGGANDE AV ALLMÄN VÄG/JÄRNVÄG

N2 FÖRBYDDEN MOT ÅTGÄRDER SOM STRANDSKYDDOMRÅDE OCH SOM GÄLLER INTE BYGGANDE AV ALLMÄN VÄG/JÄRNVÄG

N3 SKYDDEN MOT ÅTGÄRDER FÖR GÄMSLÖ DÄLUT OCH SOM GÄLLER INTE BYGGANDE AV VERKSAMHETER OCH ÅTGÄRDER SOM BEHOVS FÖR ATT BYGGA VÄGEN OCH SOM FASTSTÄLLS OCH INGÅR I VÄGOMRÅDE FÖR ALLMÄN VÄG ELLER ÖMRÅDE FÖR TILLFÄLLIG NYTTJÄNDERÄTT

SKYDDSGÄRD OCH FÖRSIKTIGHETSMÅTT

Sk - ALLT BEVARAS
 Sk - FASTSTÄLLDA BALKERSKYDDSGÄRDER

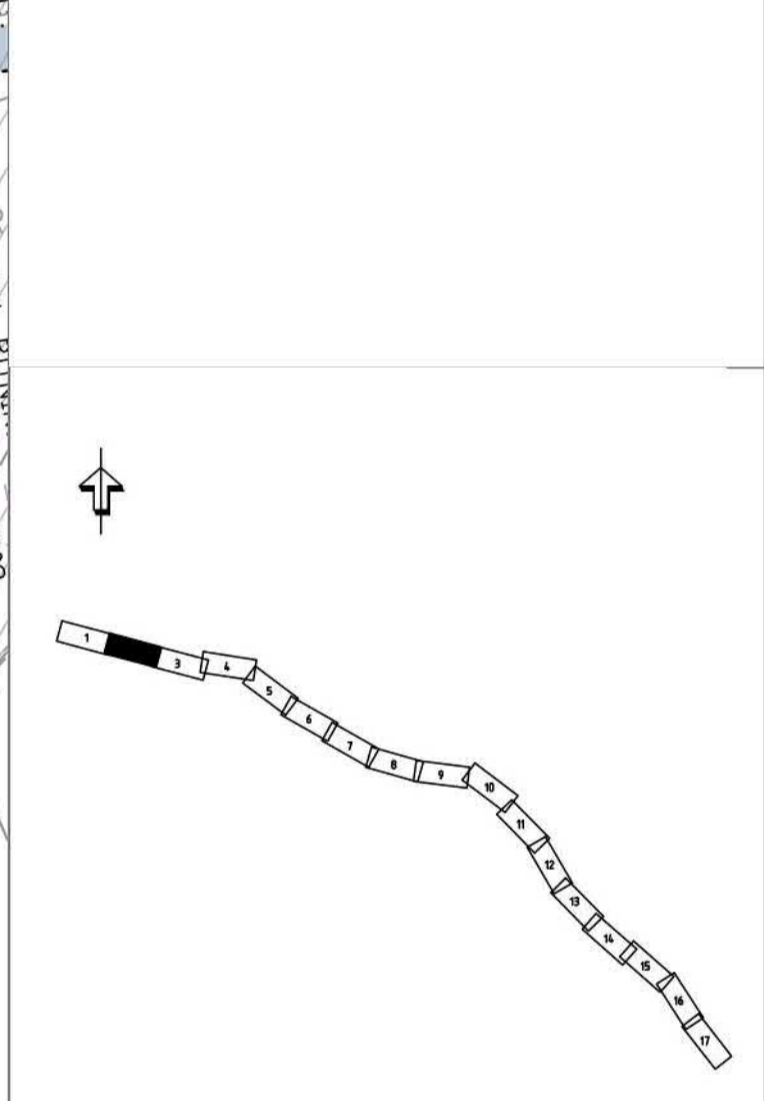
STRANDSKYDD

ÖVRIGA BETECKNINGAR PÅ PLANKARTAN

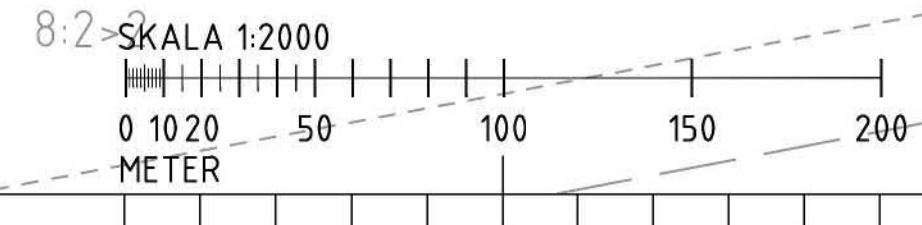
NY VÄG, VÄGBANEMITT MED LÄNGDMÄTNING OCH HÖJDSÄTTNING I METER BELYSNING I SEKTION 1/200-1/400 SAMT 1/200-1/400

07300

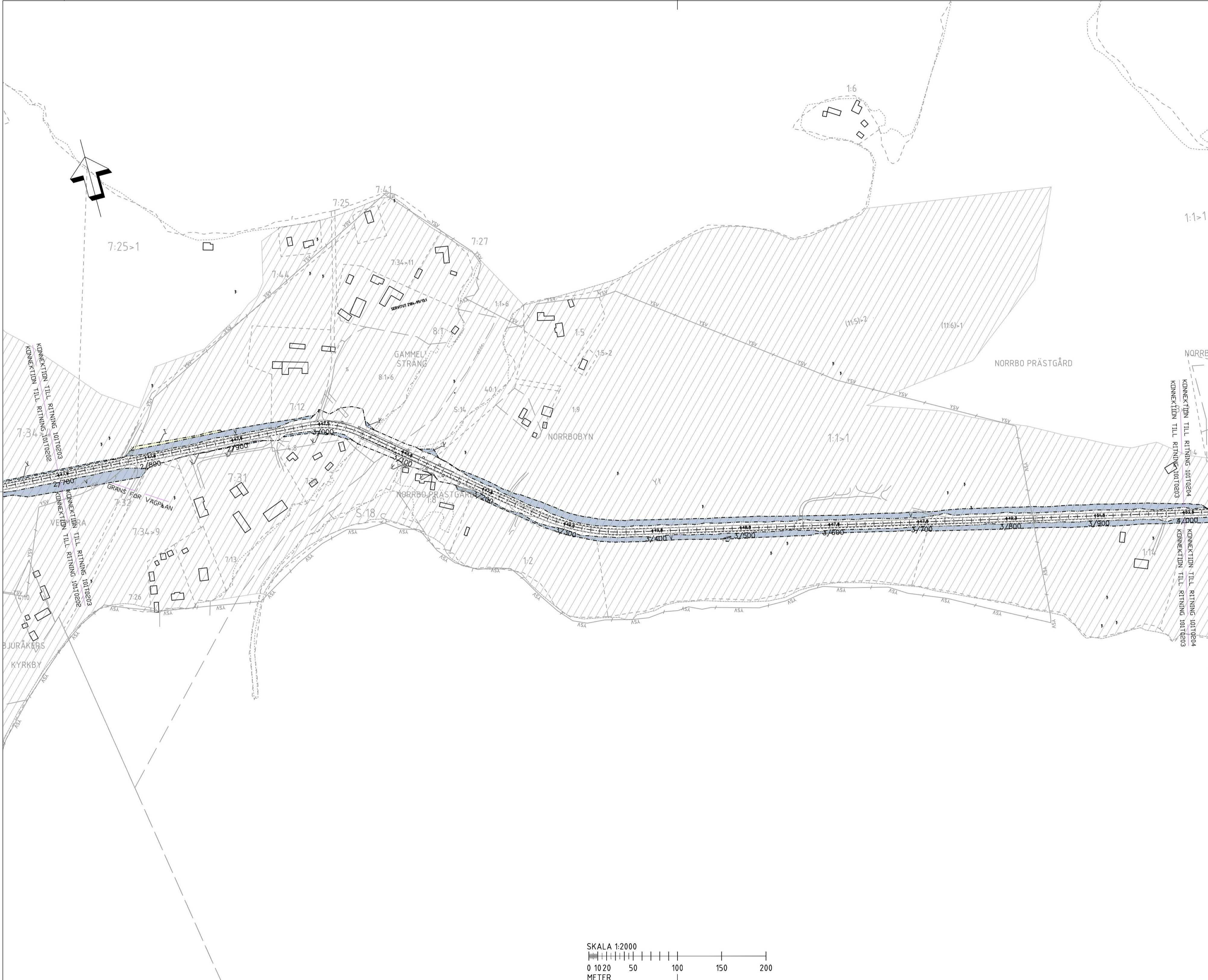
FASTIGHETSGRÄNS
 TRAKTGRÄNS
 FASTIGHETSBECKENING
 TRAKTNAMN
 VATTENDRAG
 RÄTTIGHET
 YTVATTENSKYDD
 BEFINTLIG VÄGRÄCKE
 NYTT VÄGRÄCKE
 BEFINTLIG VÄGRUMMA
 BEFINTLIG BELYSNINGSSTOLPE



TYP AV PLAN		VÄGPLAN	
GRANSKNINGSSTATUS / SYFTE		FÖR GRANSKNING	
HANDLINGSTYP		GRANSKNINGSHANDLING	
DATUM	2019-10-25	LEVERANS / ÄNDRINGS-PM	
OBJEKT	VÄG 745		
DELOMRÅDE / ANDDEL	BJURÅKER-NÄSVIKEN		
ANLÄGGNINGSGRÄNS	BJURÅKER-NÄSVIKEN		
OBJEKTNUMMER / KM	146559	KONSTRUKTIONNUMMER	
BESTÄLLARE		LEVERANTÖR	
TRAFIKVERKET		TYRÉNS	
SKAPAD AV	D. MALANDER	UPPRAGSNUMMER	277745
GODKÄND AV	P. SVENSSON	AVDELNING	VÄG/MARK
RITNINGSTYP	PLANKARTA		
TEKNIKOMRÅDE / INNEHÅLL	VÄGUTFORMNING OCH TRAFIK		
BESKRIVNING	KM 1/300-2/700		
SKALA	1:2000	FORMAT	A1
RITNINGNUMMER	1 01 T 02 02	BLAD	NÄSTA BLAD
		BET	



Plottid: 2019-11-04 16:39:19 av: Halmstrom, Johan
 Sökväg: C:\HAR\277745\1\Bilder\101202.dwg



KOORDINATSYSTEM
 SYSTEM PLAN SWEREF 99 16 30
 SYSTEM HÖJD RINGOD
 GRUNDKARTA UPPDATERAD: 2019-10-22

TECKENFÖRKLARING

MARKANSPRÅK

- GRÄNS FÖR VÄGOMRÅDE
- AVGRÄNSNING MELLAN OLIKA TYPER AV MARKANSPRÅK
- V NYTT VÄGOMRÅDE MED VÄGRÄTT
- Vi INSKRÄNKT VÄGRÄTT FÖR RENSNING AV UTLÖPPSVÄG
- T TILLFÄLLIG NYTTJÄNDERÄTT UPPLAG

TILLFÄLLIG NYTTJÄNDERÄTT FÖR UPPLAG AV MASSOR GÄLLER FRÅN BYGGSTART TILL 2 MÅNADER EFTER GODKÄND SLUTBESKUTNING

VERKSAMHETER/ÅTGÄRDER SOM UNDANTAS FRÅN FÖRBUD ENLIGT MILJÖBALKEN

N1 FÖRBUDEN SOM AVSER VERKSAMHETER ELLER ÅTGÄRDER SOM GENERELLT MOTSPÅRKYDDOMRÅDE DITT 20 METER GÄLLER INTE BYGGANDE AV ALLMÄN VÄG/JÄRNVÄG

N2 FÖRBUDEN MOT ÅTGÄRDER SOM STRANDSKYDDOMRÅDE (1) 15 METER GÄLLER INTE BYGGANDE AV ALLMÄN VÄG/JÄRNVÄG

N3 SKYDDEN ATT ÖSKA ANMÄLAN FÖR SAMBUD INOM 15 METER GÄLLER INTE FÖR DE VERKSAMHETER OCH ÅTGÄRDER SOM BEHOVS FÖR ATT BYGGA VÄGEN OCH SOM FASTSTÄLLS OCH INGÅR I VÄGOMRÅDE FÖR ALLMÄN VÄG ELLER ÖMRÅDE FÖR TILLFÄLLIG NYTTJÄNDERÄTT

SKYDDÅTGÄRD OCH FÖRSIKTIGHETSMÅTT

1:1 - ALLT BEVARAS
 1:2 - FAKTISKA BULLERSKYDDÅTGÄRDER

STRANDSKYDD

ÖVRIGA BETECKNINGAR PÅ PLANKARTAN

NY VÄG, VÄGOMRÅDETT MED LÄNGDMÄTNING OCH HÖJDSÄTTNING I METER BELYSNING I SEKTION 4/200-4/400 SAMT 12/800-12/800

FASTIGHETSGRÄNS

TRAKTGRÄNS

1:24 FASTIGHETSBECKENING

TRAKTNAMN

VATTENDRAG

RÄTTIGHET

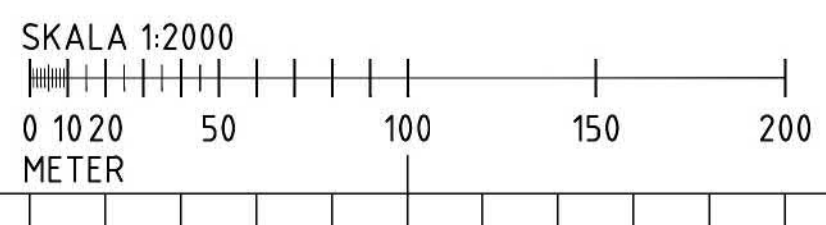
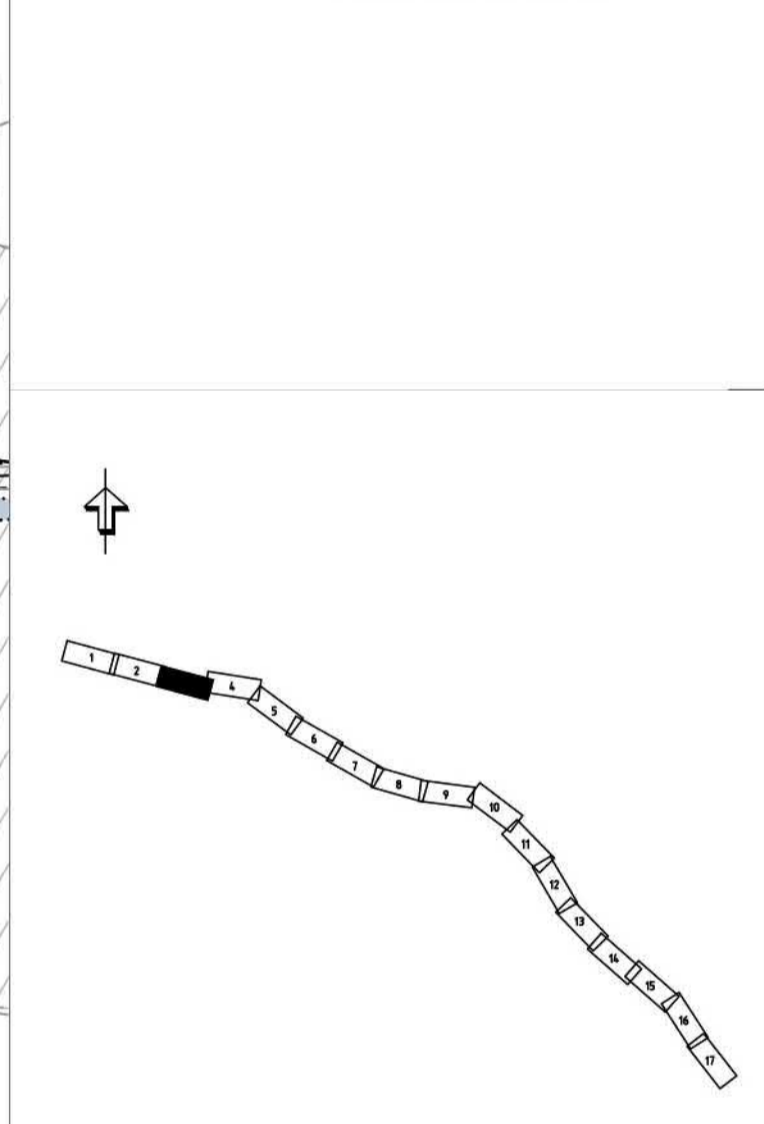
YSV YTVATTENSKYDD

BEFINTLIG VÄGRÄCKE

NYTT VÄGRÄCKE

BEFINTLIG VÄGRÖMMA

BEFINTLIG BELYSNINGSTOLPE

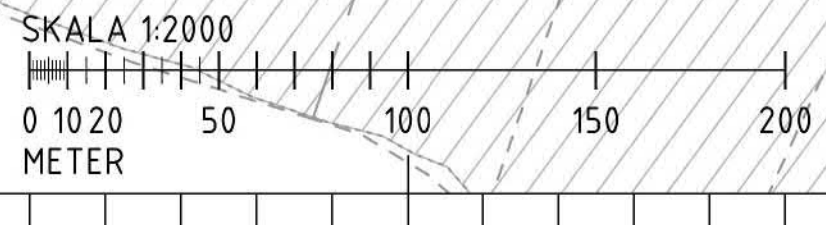
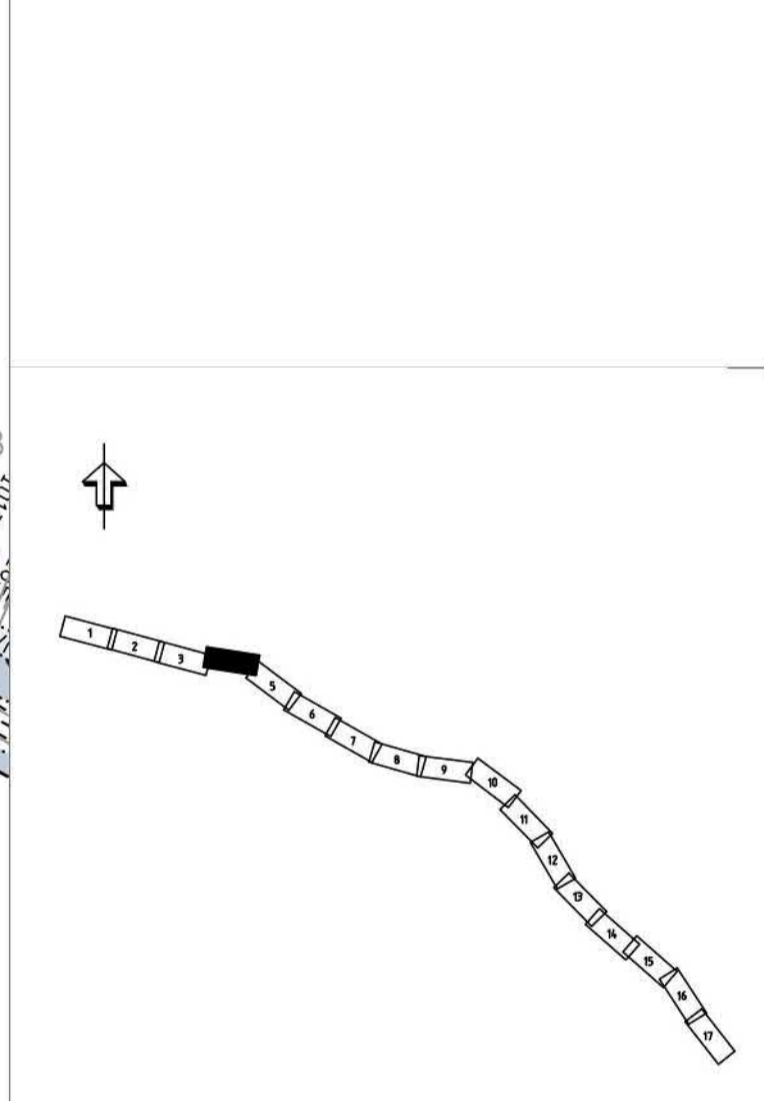


TYP AV PLAN		VÄGPLAN	
GRANSKNINGSSTATUS / SYFTE		FÖR GRANSKNING	
HANDLINGSTYP		GRANSKNINGSHANDLING	
OBJEKT	LEVERANS / ÄNDRINGS-PM		
2019-10-25			
OBJEKT		VÄG 745	
DELOMRÅDE / BANDEL		BJURÅKER-NÄSVIKEN	
ANLÄGGNINGSTYP		BJURÅKER-NÄSVIKEN	
OBJEKTNUMMER / KM	KONSTRUKTIONNUMMER		
146559			
BESTÄLLARE	LEVERANTÖR		
TRAFIKVERKET	TYRÉNS		
SKAPAD AV	UPPDRAGSNUMMER		
D. MALANDER	277745		
GODKÄND AV	AVDELNING		
P. SVENSSON	VÄG/MARK		
RITNINGSTYP		PLANKARTA	
TEKNIKOMRÅDE / INNEHÅLL		VÄGUTFORMNING OCH TRAFIK	
BESKRIVNING		KM 2/700-4/000	
SKALA	FORMAT	FÖRVALTNINGSNUMMER	
1:2000	A1		
RITNINGNUMMER	BLAD	NÄSTA BLAD	BET
1 01 T 02 03			

Plottid: 2019-11-04 16:38:11 av: Holmström, Johan
 Sökväg: G:\HAR\277745\1\rit\del\10110203.dwg



- KOORDINATSYSTEM**
 SYSTEM PLAN: SWEREF 99 16 30
 SYSTEM HÖJD: RICH00
 GRUNDKARTA UPPDATERAD: 2019-10-22
- TECKENFÖRKLARING**
- MARKANSPRÅK**
- GRÄNS FÖR VÄGOMRÅDE
 - AVGRÄNSNING MELLAN OLIKA TYPER AV MARKANSPRÅK
 - V NYTT VÄGOMRÅDE MED VÄGRÄTT
 - Vi INSKRÄNKT VÄGRÄTT FÖR RENSNING AV UTLÖPPSVÄT
 - T TILLFÄLLIG NYTTJÄNDERÄTT UPPLAG
- TILLFÄLLIG NYTTJÄNDERÄTT FÖR UPPLAG AV MASSOR GÄLLER FRÅN BYGGSTART TILL 2 MÅNADER EFTER GODKÄND SLUTBESIKTNING
- VERKSAMHETER/ÅTGÄRDER SOM UNDANTAS FRÅN FÖRBUD ENLIGT MILJÖBALKEN**
- N1 FÖRBUDET SOM AVSER VERKSAMHETER ELLER ÅTGÄRDER SOM GENERELLT MOTSPÅRER VÄGOMRÅDE OCH/ELLER VÄGOMRÅDE AV ALLMÄN VÄG/JÄRNVÄG.
 - N2 FÖRBUDET MOT ÅTGÄRDER IOM STRANDSKYDDOMRÅDE 1:15 MED GÄLLER INTE BYGGANDE AV ALLMÄN VÄG/JÄRNVÄG.
 - N3 SKYDDEN ATT ÖSKA ANHÅLLAN FÖR SAMBÄDDA DELAR 1:15 MED GÄLLER INTE FÖR DE VERKSAMHETER OCH ÅTGÄRDER SOM BEHOVS FÖR ATT BYGGA VÄGEN OCH SOM FASTSTÄLLS OCH INOM VÄGOMRÅDE FÖR ALLMÄN VÄG ELLER ÖMRÅDE FÖR TILLFÄLLIG NYTTJÄNDERÄTT.
- SKYDDÅTGÄRD OCH FÖRSIKTIGHETSMÅTT**
- MARKERING ELLER AVGRÄNSNING AV SKYDDÅTGÄRD/FÖRSIKTIGHETSMÅTT
- Sk - ALLT BEVARAS
 - Sk - FASTHÅLLNINGSBALKER/SKYDDÅTGÄRDER
 - STRANDSKYDD
- ÖVRIGA BETECKNINGAR PÅ PLANKARTAN**
- NY VÄG, VÄGANEMITT MED LÄNGDHÅTNING OCH HÖJDSÄTTNING I METRER. BELYSNING I SEKTION 4/200-4/400 SÄMT 12/800-12/1600
 - FASTIGHETSGRÄNS
 - TRAKTGRÄNS
 - FASTIGHETSBECKENING
 - TRAKTNAMN
 - VATTENDRAG
 - RÄTTIGHET
 - YTVATTENSKYDD
 - BEFINTLIGT VÄGRÄCKE
 - NYTT VÄGRÄCKE
 - BEFINTLIG VÄGRÖMMA
 - BEFINTLIG BELYSNINGSSTOLPE



TYP AV PLAN		VÄGPLAN	
GRANSKNINGSSTATUS / SYFTE		FÖR GRANSKNING	
HANDLINGSTYP		GRANSKNINGSHANDLING	
DATUM	2019-10-25	LEVERANS / ÄNDRINGS-PM	
OBJEKT		VÄG 745	
DELOMRÅDE / BANDEL		BJURÅKER-NÄSVIKEN	
ANLÄGGNINGSTYP		VÄG 745	
OBJEKTNUMMER / KM	146559	KONSTRUKTIONNUMMER	
BESTÄLLARE		LEVERANTÖR	TYRÉNS
SKAPAD AV	D. MALANDER	UPPDRAGSNUMMER	277745
GODKÄND AV	P. SVENSSON	AVDELNING	VÄG/MARK
RITNINGSTYP		PLANKARTA	
TEKNIKOMRÅDE / INNEHÅLL		VÄGUTFORMNING OCH TRAFIK	
BESKRIVNING		KM 4/000-5/500	
SKALA	1:2000	FORMAT	A1
RITNINGSDATUM	1 01 T 02 04	FÖRVALTNINGSNUMMER	
		BLAD	NÄSTA BLAD
		BET	

Plottid: 2019-11-04 16:37:23 by: h01stf001 - l01stn
 Sökväg: G:\HAR\277745\1\1\ritidev\10110204.dwg



KOORDINATSYSTEM
 SYSTEM PLAN: SWEREF 99 16 30
 SYSTEM HÖJD: RIGNOR
 GRUNDKARTA UPPDATERAD: 2019-10-22

TECKENFÖRKLARING

MARKANSPRÅK

- GRÄNS FÖR VÄGOMRÅDE
- AVGRÄNSNING MELLAN OLIKA TYPER AV MARKANSPRÅK
- V: NYTT VÄGOMRÅDE MED VÄGRÄTT
- Vi: INSKRÄNKT VÄGRÄTT FÖR RENSNING AV UTLOPPSSÖKE
- T: TILFÄLLIG NYTTJÄNDERÄTT UPPLAG

TILFÄLLIG NYTTJÄNDERÄTT FÖR UPPLAG AV MASSOR GÄLLER FRÅN BYGGSTART TILL 2 MÅNADER EFTER GODKÄND SLUTBESIKNING

VERKSAMHETER/ÅTGÄRDER SOM UNDANTAS FRÅN FÖRBUD ENLIGT MILJÖBALKEN

N1: FÖRBUDET SOM AVSER VERKSAMHETER ELLER ÅTGÄRDER SOM GEMENLIT MOTOPSKYDDOMRÅDE OCH/ELLER HÖJDSÄTTNING AV ALLMÄN VÄG/JÄRNVÄG.
 FÖRBUDET MOT ÅTGÄRDER I STRANDSKYDDOMRÅDE (1:5) GÄLLER INTE BYGGANDE AV ALLMÄN VÄG/JÄRNVÄG.

N2: SYFTET MED ATT ÖKA ANVÄLLAN FÖR SAMBÄD ENLIGT 1:4 HÖJDSÄTTNING OCH/ELLER INTE FÖR DE VERKSAMHETER OCH ÅTGÄRDER SOM BEHOVS FÖR ATT BYGGA VÄG OCH SOM FASTSTÄLLS OCH INGÅR I VÄGOMRÅDE FÖR ALLMÄN VÄG ELLER ÖMRÅDE FÖR TILFÄLLIG NYTTJÄNDERÄTT.

SKYDDÅTGÄRD OCH FÖRSIKTIGHETSMÅTT

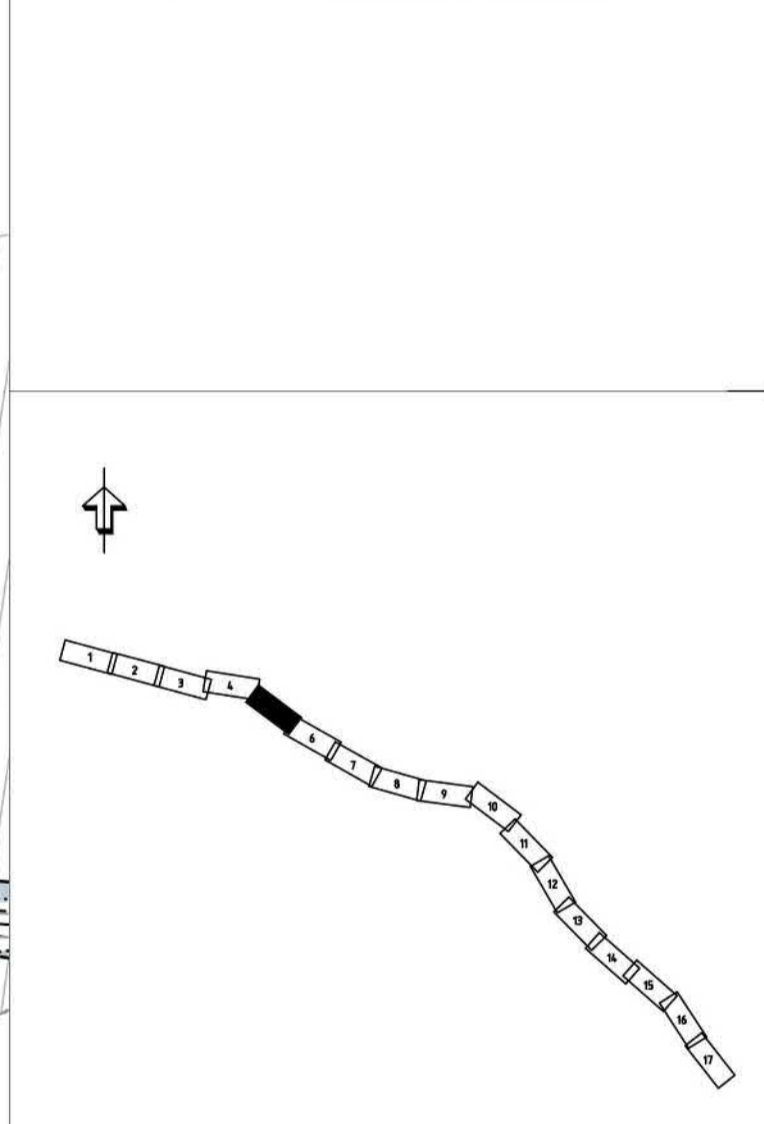
MARKERING ELLER AVGRÄNSNING AV SKYDDÅTGÄRD/FÖRSIKTIGHETSMÅTT

1:4 - ALLT BEVARAS
 1:5 - FASTSTÄLLDA BALKERSKYDDÅTGÄRDER

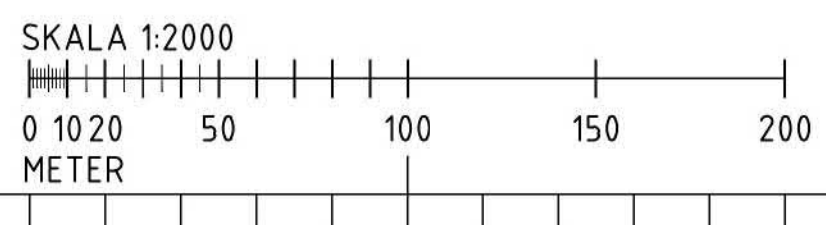
STRANDSKYDD

ÖVRIGA BETECKNINGAR PÅ PLANKARTAN

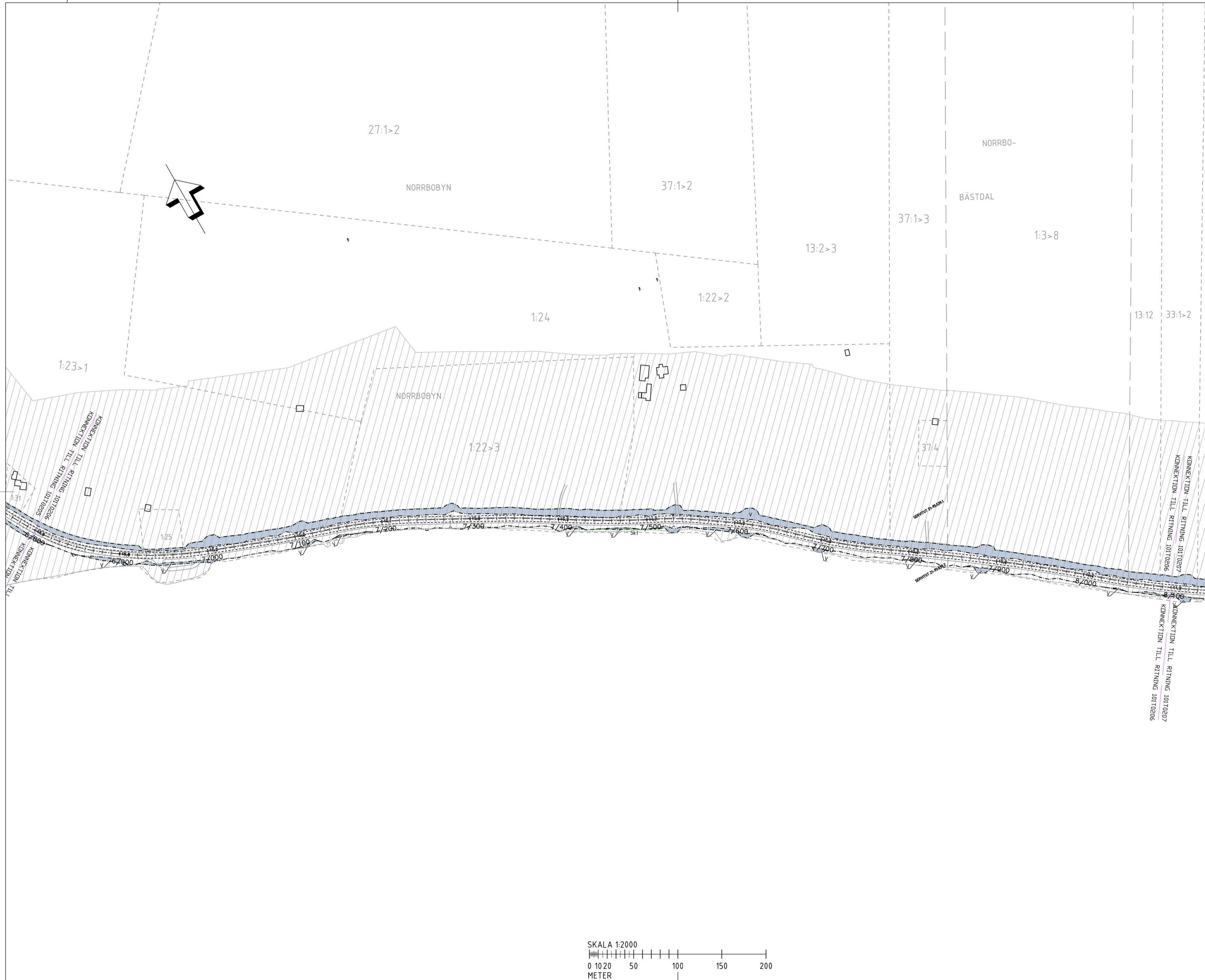
- NY VÄG, VÄGOMRÅDETT MED LÄNGDMÄTNING OCH HÖJDSÄTTNING I METRER BELYSNING I SEKTION 4/200-4/400 SÄMT 12/200-12/400.
- 07300
- FASTIGHETSGRÄNS
- TRAKTGRÄNS
- 1:24 FASTIGHETSBECKENING
- NORRBOBYN
- VATTENDRAG
- RÄTTIGHET
- YTVATTENSKYDD
- BEFINTLIGT VÄGRÄCKE
- NYTT VÄGRÄCKE
- BEFINTLIG VÄGRUMMA
- BEFINTLIG BELYSNINGSTOLPE



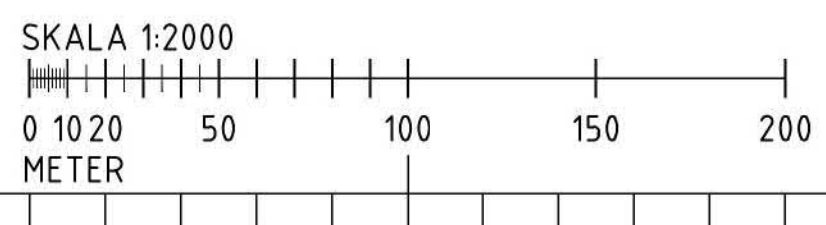
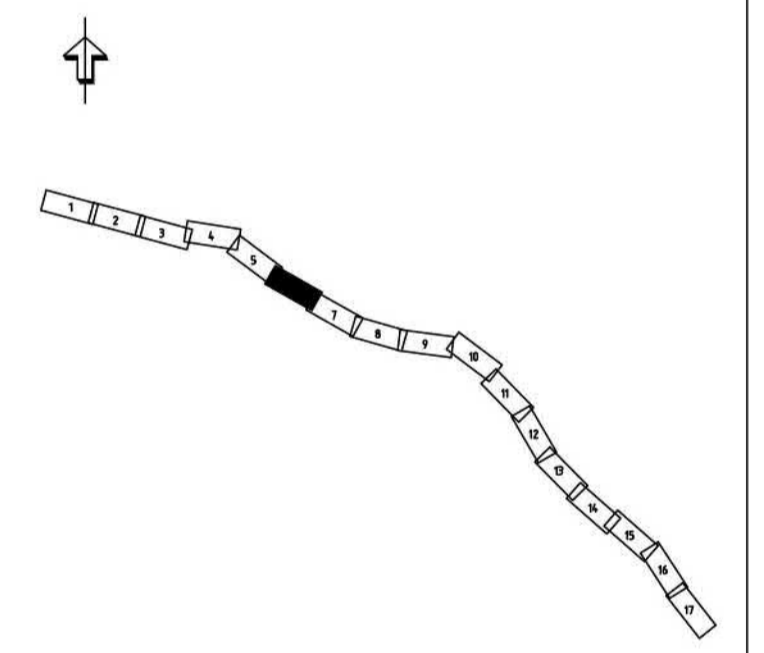
TYP AV PLAN		VÄGPLAN	
GRANSKNINGSSTATUS / SYFTE		FÖR GRANSKNING	
HANDLINGSTYP		GRANSKNINGSHANDLING	
DATEM	2019-10-25	LEVERANS / ÄNDRINGS-FM	
OBJEKT			
VÄG 745			
BJURÅKER-NÄSVIKEN			
DELOMRÅDE / BANDEL			
BJURÅKER-NÄSVIKEN			
ANLÄGGNINGSTYP			
VÄG 745			
OBJEKTNUMMER / KM	146559	KONSTRUKTIONNUMMER	
BESTÄLLARE		LEVERANTÖR	
	TRAFIKVERKET		TYRÉNS
SKAPAD AV	D. MALANDER	UPPDRAGSNUMMER	277745
GODKÄND AV	P. SVENSSON	AVDELNING	VÄG/MARK
RITNINGSTYP			
PLANKARTA			
TEKNIKOMRÅDE / INNEHÅLL			
VÄGUTFORMNING OCH TRAFIK			
BESKRIVNING			
KM 5/500-6/800			
SKALA	1:2000	FORMAT	A1
RITNINGNUMMER	1 01 T 02 05	FÖRVALTNINGSNUMMER	
		BLAD	NÄSTA BLAD
		BET	



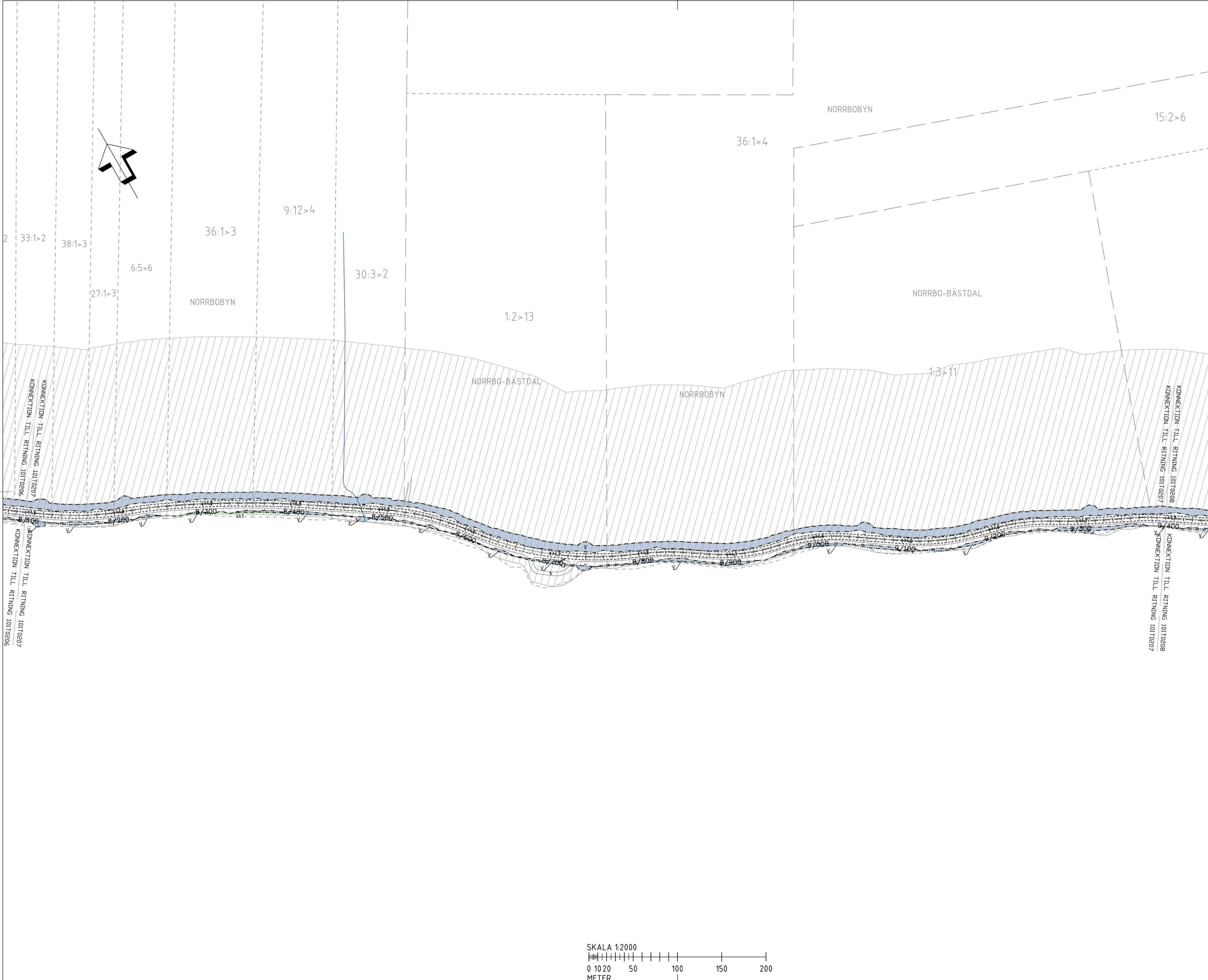
Plottid: 2019-11-04 16:36:43 sv_holmstora_lohstn
 Sökväg: 0:\MARK\277745\1\N\146559\10170205.dwg



- KOORDINATSYSTEM
 SYSTEM I PLAN: SWEREF 99 16 30
 SYSTEM I HÖJD: RINGMÅ
 GRUNDKARTA UPPDATERAD: 2019-10-22
- TECKENFÖRKLARING**
 MARKANSPRÅK
 - - - - - GRÄNS FÖR VÄGOMRÅDE
 - - - - - AVGRÄNSNING MELLAN OLIKA TYPER AV MARKANSPRÅK
 V NYTT VÄGOMRÅDE MED VÄGRÄTT
 Vi INSKRÄNKT VÄGRÄTT FÖR RENSNING AV UTLOPPSVASS
 T TILFÄLLIG NYTTJÄNDERÄTT UPPLAG
 TILFÄLLIG NYTTJÄNDERÄTT FÖR UPPLAG AV MASSOR GÄLLER FRÅN BYGGSTART TILL 2 MÅNADER EFTER GODKÄND SLUTBESIKTNING
 VERKSAMHETER/ÅTGÄRDER SOM UNDANTAS FRÅN FÖRBUD ENLIGT MILJÖBALKEN
 N1 FÖRBUDDEN SOM AVSER VERKSAMHETER ELLER ÅTGÄRDER SOM GEMENLIGT MOTSPÄCKOMRÅDE OCH SÄMRE GÄLLER FÖR BYGGANDE AV ALLMÄN VÄG/JÄRNVÄG
 N2 FÖRBUDDEN MOT ÅTGÄRDER INOM STRANDSKYDDOMRÅDE 1:15 MEN GÄLLER INTE BYGGANDE AV ALLMÄN VÄG/JÄRNVÄG
 N3 SKYDDEN ATT SÖM ANMÄLAN FÖR SAMTIDIGT OCH HIG GÄLLER INTE FÖR DE VERKSAMHETER OCH ÅTGÄRDER SOM BEHOVS FÖR ATT BYGGA VÄGEN OCH SOM FASTSTÄLLS OCH INGÅR I VÄGOMRÅDE FÖR ALLMÄN VÄG ELLER OMRÅDE FÖR TILFÄLLIG NYTTJÄNDERÄTT
 SKYDDSAÅTGÄRD OCH FÖRSIKTIGHETSMÅTT
 - - - - - MARKERING ELLER AVGRÄNSNING AV SKYDDSAÅTGÄRD/FÖRSIKTIGHETSMÅTT
 S1 - ALLT BEVARAS
 S2 - FASTIGHETSINHA BALLETSKYDDÅTGÄRDER
 STRANDSKYDD
 ÖVRIGA BETECKNINGAR PÅ PLANKARTAN
 NY VÄG, VÄGOMRÅDETT MED LÄNGDHÅNING OCH HÖJDSÄTTNING I METRER, BELYSNING I SEKTION 4/206-4/400 SAMT 12/830-12/850
 FASTIGHETSGRÄNS
 TRAKTGRÄNS
 1:24 FASTIGHETSBEDECKNING
 TRAKTNAMN
 VATTENDRAG
 RÄTTIGHET
 YTVATTENSKYDD
 BEFINTLIGT VÄGRÄCKE
 NYTT VÄGRÄCKE
 BEFINTLIG VÄGRÖMMA
 BEFINTLIG BELYSNINGSSTOLPE



TYP AV PLAN		VÄGPLAN	
GRANSKNINGSSTATUS / SYFTE		FÖR GRANSKNING	
HANDLINGSTYP		GRANSKNINGSHANDLING	
DATUM 2019-10-25	LEVERANS / ÄNDRINGS-FM		
OBJEKT VÄG 745 BJURÅKER-NÄSVIKEN			
DELOMRÅDE / ANDDEL BJURÅKER-NÄSVIKEN			
ANLÄGGNINGSTYP VÄG 745			
OBJEKTNUMMER / KM 146559	KONSTRUKTIONNUMMER		
BESTÄLLARE	LEVERANTÖR		
 TRAFIKVERKET	 TYRÉNS		
SKAPAD AV D. MALANDER	UPPDRAGSNUMMER 277745		
GODKÄND AV P. SVENSSON	AVDELNING VÄG/MARK		
RITNINGSTYP PLANKARTA			
TEKNOMRÅDE / INNEHÅLL VÄGUTFORMNING OCH TRAFIK			
BESKRIVNING KM 6/800-8/100			
SKALA 1:2000	FORMAT A1	FÖRVALTNINGSNUMMER	
RITNINGNUMMER 1 01 T 02 06	BLAD	NÄSTA BLAD	BET



KOORDINATSYSTEM
 SYSTEM I PLAN: SWEREF 99 16 38
 SYSTEM I HÖJD: RINGMÅ
 GRUNDKARTA UPPDATERAD: 2019-10-22

TECKENFÖRKLARING

MARKANSPRÅK

- GRÄNS FÖR VÄGOMRÅDE
- AVGRÄNSNING MELLAN OLIKA TYPER AV MARKANSPRÅK
- V NYTT VÄGOMRÅDE MED VÄGRÄTT
- Vi INSKRÄNKT VÄGRÄTT FÖR RENSNING AV UTLOPPSVÄG
- T TILLFÄLLIG NYTTJÄNDERÄTT UPPLAG

TILLFÄLLIG NYTTJÄNDERÄTT FÖR UPPLAG AV MASSOR GÄLLER FRÅN BYGGSTART TILL 2 MÅNADER EFTER GODKÄND SLUTBESIKTNING

VERKSAMHETER/ÅTGÄRDER SOM UNDANTAS FRÅN FÖRBUD ENLIGT MILJÖBALKEN

N1 FÖRBEHÅLLSOM VERKSAMHETER ELLER ÅTGÄRDER SOM GÄLLER ALLMÄNT MOTOPSKYDDOMRÅDE
 OBT 20: MED GÄLLER FÖR BYGGANDE AV ALLMÄN VÄG/JÄRNVÄG

N2 FÖRBEHÅLLSOM ÅTGÄRDER I STRANDSKYDDOMRÅDE (1:15) MED GÄLLER INTE BYGGANDE AV ALLMÄN VÄG/JÄRNVÄG

N3 SKYDDOMRÅDE FÖR ÖPPNA ANHÄLLAN FÖR SAMMEDSÄTTNING OCH GÄLLER INTE FÖR VERKSAMHETER OCH ÅTGÄRDER SOM BEHOVS FÖR ATT BYGGA VÄGEN OCH SOM FASTSTÄLLS OCH INGÅR I VÄGOMRÅDE FÖR ALLMÄN VÄG ELLER ÖMRÅDE FÖR TILLFÄLLIG NYTTJÄNDERÄTT

SKYDDSAKTGÅRD OCH FÖRSIKTIGHETSMÅTT

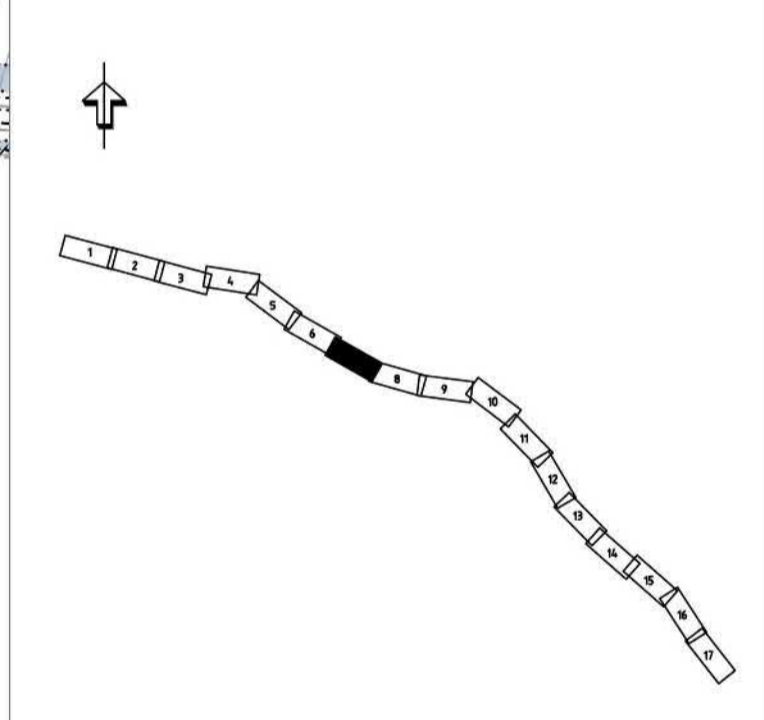
MARKERING ELLER AVGRÄNSNING AV SKYDDSAKTGÅRD/FÖRSIKTIGHETSMÅTT

S1 - ALLT BEVARAS
 S2 - FASTIGHETSINNEHÅLLERESKYDDÅTGÄRDER

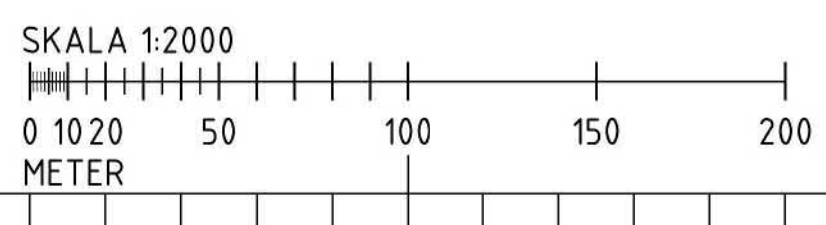
STRANDSKYDD

ÖVRIGA BETECKNINGAR PÅ PLANKARTAN

- NY VÄG, VÄGÄNEMITT MED LÄNGDMÄTNING OCH HÖJDSÄTTNING I METRER, BELYSNING I SEKTION 1:200-1:400 SAMT 1:200-1:400
- FASTIGHETSGRÄNS
- TRAKTGRÄNS
- FASTIGHETSBECKENNING
- 1:24 TRAKTNAMN
- VATTENDRAG
- RÄTTIGHET
- YTVATTENSKYDD
- BEFINTLIG VÄGRÄCKE
- NYTT VÄGRÄCKE
- BEFINTLIG VÄGRUMMA
- BEFINTLIG BELYSNINGSTOLPE



TYP AV PLAN		VÄGPLAN	
GRANSKNINGSSTATUS / SYFTE		FÖR GRANSKNING	
HANDLINGSTYP		GRANSKNINGSHANDLING	
DATUM	2019-10-25	LEVERANS / ÄNDRINGS-PM	
OBJEKT	VÄG 745 BJURÅKER-NÄSVIKEN		
DELOMRÅDE / BANDEL	BJURÅKER-NÄSVIKEN		
ANLÄGGNINGSTYP	VÄG 745		
OBJEKTNUMMER / KM	146559	KONSTRUKTIONNUMMER	
BESTÄLLARE	TRAFIKVERKET	LEVERANTÖR	TYRÉNS
SKAPAD AV	D. MALANDER	UPPDRAGSNUMMER	277745
GODKÄND AV	P. SVENSSON	AVDELNING	VÄG/MARK
RITNINGSTYP	PLANKARTA		
TEKNIKOMRÅDE / INNEHÅLL	VÄGUTFORMNING OCH TRAFIK		
BESKRIVNING	KM 8/100-9/400		
SKALA	1:2000	FORMAT	A1
RITNINGNUMMER	1 01 T 02 07	FÖRVALTNINGSNUMMER	
		BLAD	NÄSTA BLAD
		BET	



Plottad: 2019-11-04 16:34:50 av: Holmström, John
 Sökväg: G:\HAR\277745\1\N\Hef\10170207.dwg



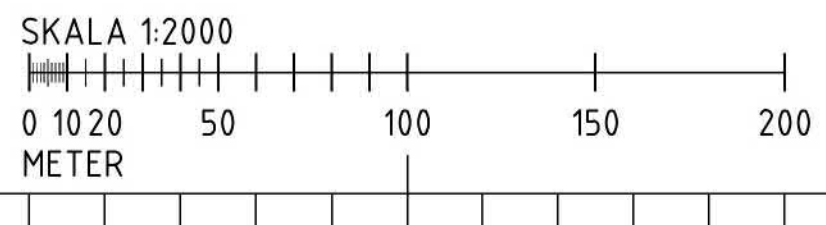
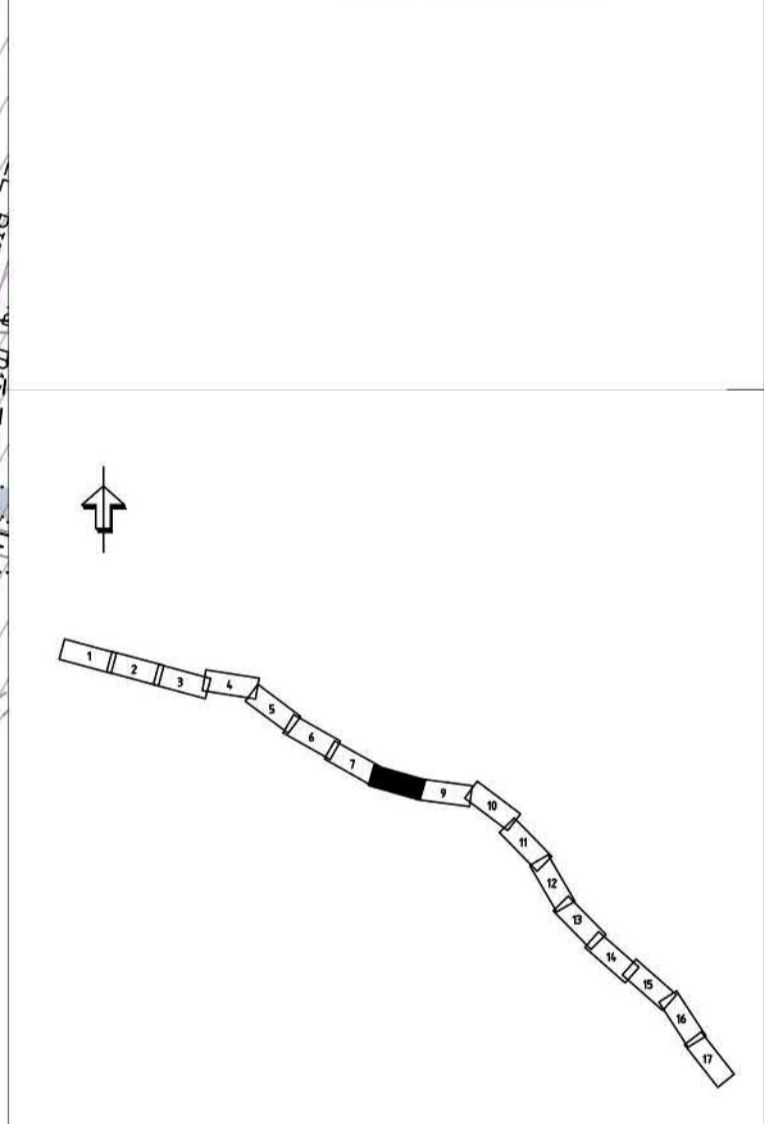
KOORDINATSYSTEM
 SYSTEM PLAN: SWEREF 99 16 30
 SYSTEM HÖJD: RINGÖD
 GRUNDKARTA UPPDATERAD: 2019-10-22
TECKENFÖRKLARING

MARKANSPRÅK
 - - - - - GRÄNS FÖR VÄGOMRÅDE
 - - - - - AVGRÄNSNING MELLAN OLIKA TYPER AV MARKANSPRÅK
 V NYTT VÄGOMRÅDE MED VÄGRÄTT
 Vi INSKRÄNKT VÄGRÄTT FÖR RENGÖRING AV UTLOPPSSÖNE
 T TILLFÄLLIG NYTTJÄNDERÄTT UPPLAG

TILLFÄLLIG NYTTJÄNDERÄTT FÖR UPPLAG AV MASSOR GÄLLER FRÅN BYGGSTART TILL 2 MÅNADER EFTER GODKÄND SLUTBESKUTNING

VERKSAMHETER/ÅTGÄRDER SOM UNDANTAS FRÅN FÖRBUD ENLIGT MILJÖBALKEN
 N1 FÖRBEHÅLLNA VERKSAMHETER ELLER ÅTGÄRDER SOM GENERellt MOTSTRÄFFSOMRÅDE DIT 20 METER GÄLLER FÖR BYGGANDE AV ALLMAN VÄG/JÄRNVÄG
 N2 FÖRBEHÅLLNA ÅTGÄRDER I STRANDSKYDDSOMRÅDE 15 METER GÄLLER INTE BYGGANDE AV ALLMAN VÄG/JÄRNVÄG
 N3 SKYDDET ATT ÖSKA ANMÄLAN FÖR SAMTIDIGT 10 METER GÄLLER INTE FÖR DE VERKSAMHETER OCH ÅTGÄRDER SOM BEHOVS FÖR ATT BYGGA VÄGEN OCH SOM FASTSTÄLLS OCH INGÅR I VÄGOMRÅDE FÖR ALLMAN VÄG ELLER OMRÅDE FÖR TILLFÄLLIG NYTTJÄNDERÄTT

SKYDDSGÅRD OCH FÖRSIKTIGHETSMÅTT
 HÄ - ALLT BEVARAS
 HÅ - FASTHÅLLA BALKER/STÖTSTÄMMOR
 STRANDSKYDD
 ÖVRIGA BETECKNINGAR PÅ PLANKARTAN
 NY VÄG, VÄGOMRÅDE MED LÄNGDMÄTNING OCH HÖJDSÄTTNING I METER, BELYSNING I SEKTION 4/200-4/400 SAMT 12/800-12/800
 FASTIGHETSGRÄNS
 TRAKTGRÄNS
 FASTIGHETSBECKENING
 1:24 TRAKTNAMN
 NORRBOBYN
 VATTENDRAG
 RÄTTIGHET
 YSV YTVATTENSKYDD
 BEFINTLIG VÄGRÄCKE
 NYTT VÄGRÄCKE
 BEFINTLIG VÄGRUMMA
 BEFINTLIG BELYSNINGSSTOLPE



TYP AV PLAN		VÄGPLAN	
GRANSKNINGSSTATUS / SYFTE		FÖR GRANSKNING	
HANDLINGSTYP		GRANSKNINGSHANDLING	
OBJEKT	2019-10-25	LEVERANS / ANDRINGS-PM	
VÄG 745			
BJURÅKER-NÄSVIKEN			
DELOMRÅDE / BANDEL			
BJURÅKER-NÄSVIKEN			
ANLÄGGNINGSDIAGRAM			
VÄG 745			
OBJEKTNUMMER / KM	146559	KONSTRUKTIONSRUMMER	
BESTÄLLARE	TRAFIKVERKET	LEVERANTÖR	TYRÉNS
SKAPAD AV	D. MALANDER	UPPDRAGSNUMMER	277745
GODKÄND AV	P. SVENSSON	AVDELNING	VÄG/MARK
RITNINGSTYP			
PLANKARTA			
TEKNIKOMRÅDE / INNEHÅLL			
VÄGUTFORMNING OCH TRAFIK			
BESKRIVNING			
KM 9/400-10/800			
SKALA	1:2000	FORMAT	A1
RITNINGNUMMER	1 01 T 02 08	FÖRVALTNINGSNUMMER	
BLAD		NÄSTA BLAD	
BET			

Plottad: 2019-11-04 16:33:36 av: Hestrom, Johan
 Sökväg: G:\MARK\277745\1\Kart\10170208.dwg



KOORDINATSYSTEM
 SYSTEM PLAN: SWEREF 99 16 30
 SYSTEM HÖJD: RICH00
 GRUNDKARTA UPPDATERAD: 2019-10-22

TECKENFÖRKLARING

MARKANSPRÅK

- GRÄNS FÖR VÄGOMRÅDE
- AVGRÄNSNING MELLAN OLIKA TYPER AV MARKANSPRÅK
- V: NYTT VÄGOMRÅDE MED VÄGRÄTT
- Vi: INSKRÄNKT VÄGRÄTT FÖR RENING AV UTLÖPPSVÄG
- T: TILFÄLLIG NYTTJÄNDERÄTT UPPLAG

TILFÄLLIG NYTTJÄNDERÄTT FÖR UPPLAG AV MASSOR GÄLLER FRÅN BYGGSTART TILL 2 MÅNADER EFTER GODKÄND SLUTBESIKTNING

VERKSAMHETER/ÅTGÄRDER SOM UNDANTAS FRÅN FÖRBUD ENLIGT MILJÖBALKEN

N1: FÖRBUDET SOM AVSER VERKSAMHET ELLER ÅTGÄRD SOM GENERELLT MOTSPÅKEDOMRÅDE OCH 20 METER GÄLLER INTE BYGGANDE AV ALLMÄN VÄG/JÄRNVÄG

N2: FÖRBUDET MOT ÅTGÄRDER IOM STRANDSKYDDOMRÅDE 15 M GÄLLER INTE BYGGANDE AV ALLMÄN VÄG/JÄRNVÄG

N3: SKYDDEN ÄR OCKÅ ANVÄNDA FÖR SAMTIDIGT ENLIGT 15 M GÄLLER INTE FÖR DE VERKSAMHETER OCH ÅTGÄRDER SOM BEHÖVS FÖR ATT BYGGA VÄGEN OCH SOM FASTSTÄLLS OCH INOM VÄGOMRÅDE FÖR ALLMÄN VÄG ELLER OMRÅDE FÖR TILFÄLLIG NYTTJÄNDERÄTT

SKYDDÅTGÄRD OCH FÖRSIKTIGHETSMÅTT

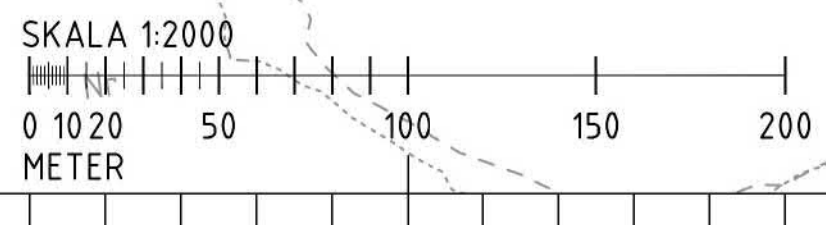
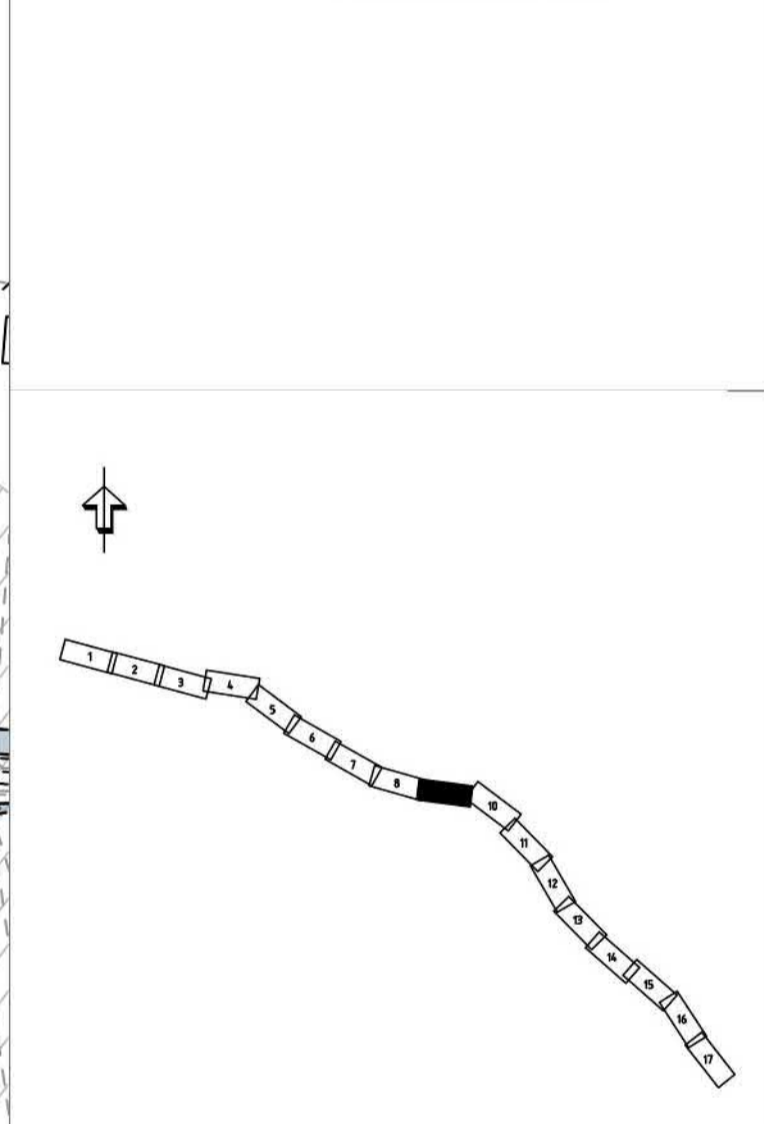
MARKERING ELLER AVGRÄNSNING AV SKYDDÅTGÄRD/FÖRSIKTIGHETSMÅTT

1:4 - ALLT BEVARAS
 1:4 - FASTIGHETSÄGARE BALLETSKYDDÅTGÄRDER

STRANDSKYDD

ÖVRIGA BETECKNINGAR PÅ PLANKARTAN

- NY VÄG, VÄGOMRÅDE MED LÄNGDHÄTNING OCH HÖJDSÄTTNING I METER BELYSNING I SEKTION AV 200-400 SAMT 12/800-12/1600
- 07300
- FASTIGHETSGRÄNS
- TRAKTGRÄNS
- 1:24
- FASTIGHETSBEDECKNING
- TRAKTNAMN
- VATTENDRAG
- RÄTTIGHET
- YSV
- YTVATTENSKYDD
- BEFINTLIG VÄGRÄCKE
- NYTT VÄGRÄCKE
- BEFINTLIG VÄGRUMMA
- BEFINTLIG BELYSNINGSTOLPE



TYP AV PLAN		VÄGPLAN	
GRANSKNINGSSTATUS / SYFTE		FÖR GRANSKNING	
HANDLINGSTYP		GRANSKNINGSHANDLING	
DATUM	2019-10-25	LEVERANS / ÄNDRINGS-PM	
OBJEKT	VÄG 745		
DELOMRÅDE / BANDEL	BJURÅKER-NÄSVIKEN		
ANLÄGGNINGSDIAGRAM	VÄG 745		
OBJEKTNUMMER / KM	146559	KONSTRUKTIONNUMMER	
BESTÄLLARE		LEVERANTÖR	
TRAFIKVERKET		TYRÉNS	
SKAPAD AV	D. MALANDER	UPPRORGSNUMMER	277745
GODKÄND AV	P. SVENSSON	AVDELNING	VÄG/MARK
RITNINGSTYP	PLANKARTA		
TEKNIKOMRÅDE / INNEHÅLL	VÄGUTFORMNING OCH TRAFIK		
BESKRIVNING	KM 10/800-12/100		
SKALA	1:2000	FORMAT	A1
RITNINGNUMMER	1 01 T 02 09	FÖRVALTNINGSNUMMER	
		BLAD	NÄSTA BLAD
			BET

Plottid: 2019-11-04 16:32:45 sv_holmström_lohstn
 Sökväg: G:\VAR\277745\1\Varide\101\0209.dwg



KOORDINATSYSTEM
 SYSTEM PLAN: SWEREF 99 16 30
 SYSTEM HÖJD: RHINOD
 GRUNDKARTA UPPDATERAD: 2019-10-22

TECKENFÖRKLARING

MARKANSPRÅK

- GRÄNS FÖR VÄGOMRÅDE
- AVGRÄNSNING MELLAN OLIKA TYPER AV MARKANSPRÅK
- V: NYTT VÄGOMRÅDE MED VÄGRÄTT
- Vi: INSKRÄNKT VÄGRÄTT FÖR RENSNING AV UTLÖPPSOMÅDE
- T: TILLFÄLLIG NYTTJÄNDERÄTT UPPLAG

TILLFÄLLIG NYTTJÄNDERÄTT FÖR UPPLAG AV MASSOR GÄLLER FRÅN BYGGSTART TILL 2 MÅNADER EFTER GODKÄND SLUTBESKUTNING

VERKSAMHETER/ÅTGÄRDER SOM UNDANTAS FRÅN FÖRBUDD ENLIGT MILJÖBALKEN

N1: FÖRBUDD SOM AVSER VERKSAMHETER ELLER ÅTGÄRDER SOM GENERELLT MOTSPRIKAR OMRÅDETS SYFTE OCH/ELLER HUR BYGGANDE AV ALLMAN VÄGOMRÅDE
 N2: FÖRBUDD MOT ÅTGÄRDER SOM STRANDSKYDDOMRÅDE (15 M) GÄLLER INTE BYGGANDE AV ALLMAN VÄGOMRÅDE
 N3: SÄKERHET ATT ÖVRA ANHÅLLAN FÖR SAMBÄDD OMRÅDE 15 M GÄLLER INTE FÖR DE VERKSAMHETER OCH ÅTGÄRDER SOM BEHOVS FÖR ATT BYGGA VÄGEN OCH SOM FASTSTÄLLS OCH INGÅR I VÄGOMRÅDE FÖR ALLMAN VÄG ELLER OMRÅDE FÖR TILLFÄLLIG NYTTJÄNDERÄTT

SKYDDSGÄRD OCH FÖRSIKTIGHETSMÅTT

MARKERING ELLER AVGRÄNSNING AV SKYDDSGÄRD/FÖRSIKTIGHETSMÅTT

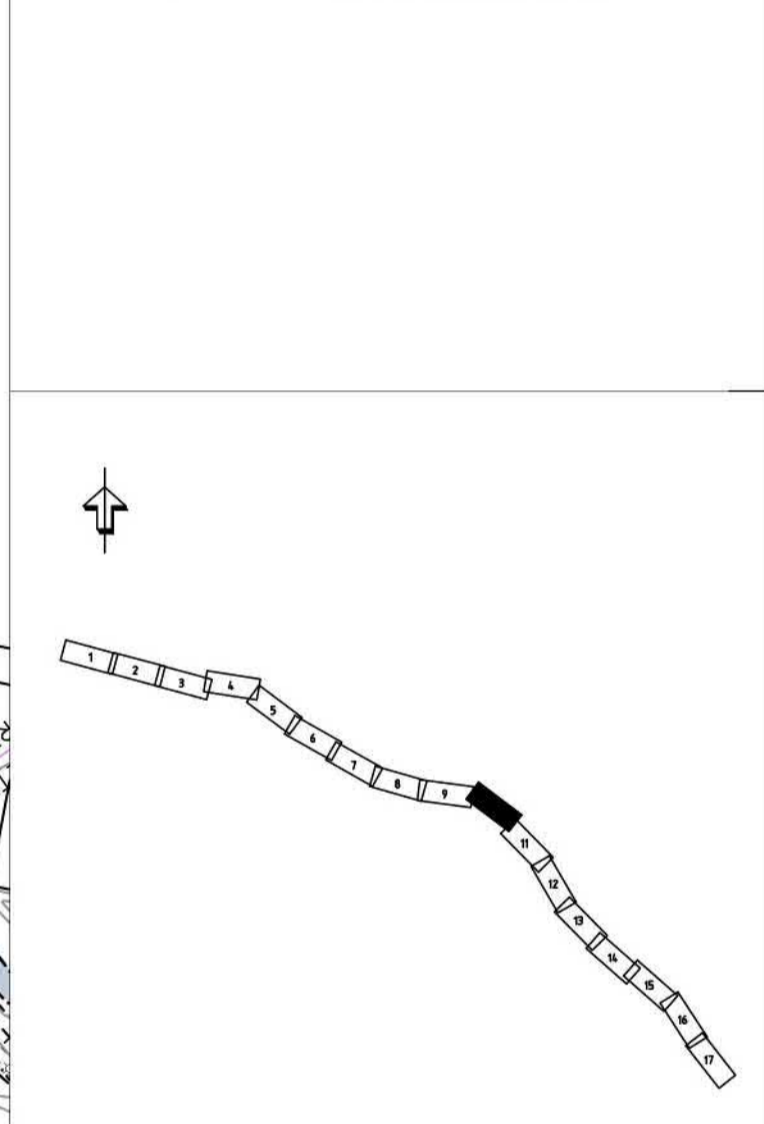
S1 - ALLT BEVARAS
 S2 - FASTHÅLLBARA BÄLLENSKYLÄTTARE

STRANDSKYDD

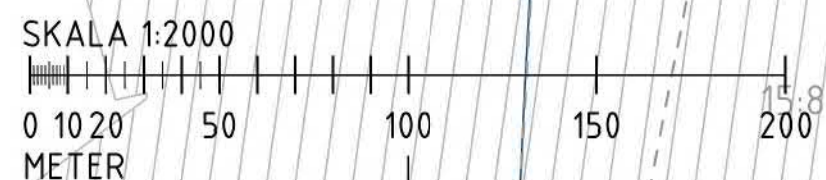
ÖVRIGA BETECKNINGAR PÅ PLANKARTAN

NY VÄG, VÄGBÄNEMITT MED LÄNGDMÄTNING OCH HÖJDSÄTTNING I METER. BELYSNING I SEKTION 4/200-4/400 SAMT 12/200-12/400

FASTIGHETSGRÄNS
 TRAKTGRÄNS
 FASTIGHETSBECKENING
 TRAKTNAMN
 VATTENDRAG
 RÄTTIGHET
 YTVATTENSKYDD
 BEFINTLIGT VÄGRÄCKE
 NYTT VÄGRÄCKE
 BEFINTLIG VÄGRUMMA
 BEFINTLIG BELYSNINGSSTOLPE



TYP AV PLAN		VÄGPLAN	
GRANSKNINGSSTATUS / SYFTE		FÖR GRANSKNING	
HANDLINGSTYP		GRANSKNINGSHANDLING	
DATUM	2019-10-25	LEVERANS / ÄNDRINGS-FM	
OBJEKT			
VÄG 745			
BJURÅKER-NÄSVIKEN			
DELOMRÅDE / BRANDEL			
BJURÅKER-NÄSVIKEN			
ANLÄGGNINGSTYP			
VÄG 745			
OBJEKTNUMMER / KM	146559	KONSTRUKTIONSNUMMER	
BESTÄLLARE		LEVERANTÖR	
	TRAFIKVERKET		TYRENS
SKAPAD AV	D. MALANDER	UPPDRAGSNUMMER	277745
GODKÄND AV	P. SVENSSON	AVDELNING	VÄG/MARK
RITNINGSTYP			
PLANKARTA			
TEKNIKOMRÅDE / INNEHÅLL			
VÄGUTFORMNING OCH TRAFIK			
BESKRIVNING			
KM 12/100-13/600			
SKALA	1:2000	FORMAT	A1
RITNINGSNUMMER	1 01 T 02 10	FÖRVALTNINGSNUMMER	
		BLAD	NÄSTA BLAD
		BET	



Plankarta: 2019-11-04 16:31:55 av Hålmström, Johan
 Söknytt: 0:VAR:277745:1:Varidek:101:02:10:04g



KOORDINATSYSTEM
 SYSTEM PLAN SWEREF 99 16 30
 SYSTEM HÖJD RICHM
 GRUNDKARTA UPPDATERAD: 2019-10-22

TECKENFÖRKLARING

MARKANSPRÅK

- GRÄNS FÖR VÄGOMRÅDE
- AVGRÄNSNING MELLAN OLIKA TYPER AV MARKANSPRÅK
- V NYTT VÄGOMRÅDE MED VÄGRÄTT
- Vi INSKRÄNKT VÄGRÄTT FÖR RENSNING AV UTLOPPSVATTEN
- T TILLFÄLLIG NYTTJÄNDERÄTT UPPLAG

TILLFÄLLIG NYTTJÄNDERÄTT FÖR UPPLAG AV MASSOR GÄLLER FRÅN BYGGSTART TILL 2 MÅNADER EFTER GODKÄND SLUTBESIKTNING

VERKSAMHETER/ÅTGÄRDER SOM UNDANTAS FRÅN FÖRBUD ENLIGT MILJÖBALKEN

N1 FÖRBUDD SOM AVSER VERKSAMHETER ELLER ÅTGÄRDER SOM GENERELLT MOTSPÄKKOMRÅDE ÖRE 20 METER HÖJDER MED BYGGANDE AV ALLMÄN VÄG/JÄRNVÄG

N2 FÖRBUDD MOT ÅTGÄRDER I STRANDSKYDDOMRÅDE (15 M) MED GÄLLER INTE BYGGANDE AV ALLMÄN VÄG/JÄRNVÄG

N3 SKYDDETS ÅTT ÖSKA ANVÄLLAN FÖR SAMMÄTT ENLIGT 2:4 M GÄLLER INTE FÖR DE VERKSAMHETER OCH ÅTGÄRDER SOM BEHOVS FÖR ATT BYGGA VÄGEN OCH SOM FASTSTÄLLT OCH INGÅR I VÄGOMRÅDE FÖR ALLMÄN VÄG ELLER ÖMRÅDE FÖR TILLFÄLLIG NYTTJÄNDERÄTT

SKYDDÅTGÄRD OCH FÖRSIKTIGHETSMÅTT

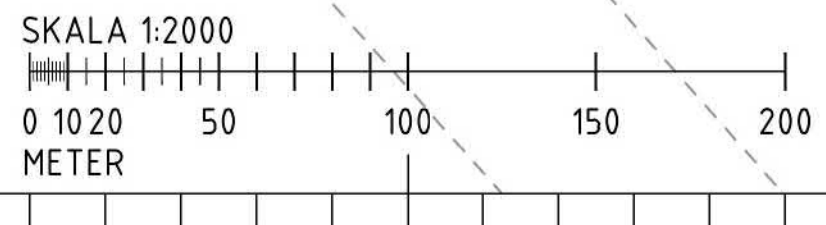
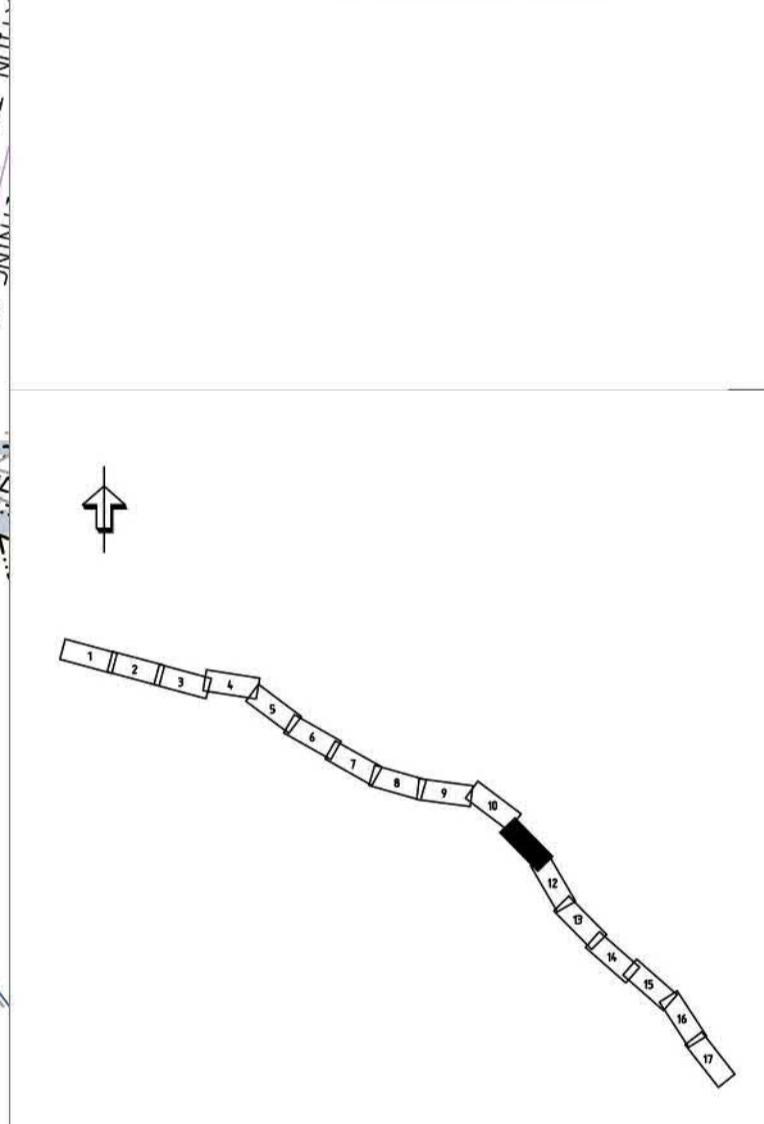
MARKERING ELLER AVGRÄNSNING AV SKYDDÅTGÄRD/FÖRSIKTIGHETSMÅTT

SA - ALLT BEVARAS
 SA - FAKTISKA BALKER/STÖTTEBJÄNOR

STRANDSKYDD

ÖVRIGA BETECKNINGAR PÅ PLANKARTAN

- NY VÄG, VÄGÅNEMETT MED LÄNGDHÄTNING OCH HÖJDSÄTTNING I METRER, BELYSNING I SEKTION 1:200-1:400 SÄNT 12/830-12/850
- 07300
- FASTIGHETSGRÄNS
- TRAKTGRÄNS
- 1:24 FASTIGHETSBECKENING
- TRAKTNAMN
- VATTENDRAG
- RÄTTIGHET
- YSV YTVATTENSKYDD
- BEFINTLIG VÄGRÄCKE
- NYTT VÄGRÄCKE
- BEFINTLIG VÄGRUMMA
- BEFINTLIG BELYSNINGSTOLPE



TYP AV PLAN		VÄGPLAN	
GRANSKNINGSSTATUS / SYFTE		FÖR GRANSKNING	
HANDLINGSTYP		GRANSKNINGSHANDLING	
DATUM	2019-10-25	LEVERANS / ÄNDRINGS-PM	
OBJEKT	VÄG 745		
OMRÅDE / BANDEL	BJURÅKER-NÄSVIKEN		
ANLÄGGNINGSTYP	VÄG 745		
OBJEKTNUMMER / KM	146559	KONSTRUKTIONNUMMER	
BESTÄLLARE	TRAFIKVERKET	LEVERANTÖR	TYRÉNS
SKAPAD AV	D. MALANDER	UPPDRAGSNUMMER	277745
GODKÄND AV	P. SVENSSON	AVDELNING	VÄG/MARK
RITNINGSTYP	PLANKARTA		
TEKNIKOMRÅDE / INNEHÅLL	VÄGUTFORMNING OCH TRAFIK		
BESKRIVNING	KM 13/600-15/000		
SKALA	1:2000	FORMAT	A1
RITNINGSNUMMER	1 01 T 02 11	FÖRVALTNINGSNUMMER	
		BLAD	NÄSTA BLAD
		BET	

Plottid: 2019-11-11 08:35:16 av Holmström, Johan
 Sökväg: G:\VAR\277745\1\rit\101702011.dwg



KOORDINATSYSTEM
 SYSTEM I PLAN: SWEREF 99 16 30
 SYSTEM I HÖJD: RICH00
 GRUNDKARTA UPPDATERAD: 2019-10-22

TECKENFÖRKLARING

MARKANSPRÅK

- GRÄNS FÖR VÄGOMRÅDE
- AVGRÄNSNING MELLAN OLIKA TYPER AV MARKANSPRÅK
- V NYTT VÄGOMRÅDE MED VÄGRÄTT
- Vi INSKRÄNKT VÄGRÄTT FÖR RENSNING AV UTLOPPSSÖKE
- T TILFÄLLIG NYTTJÄNDERÄTT UPPLAG

TILFÄLLIG NYTTJÄNDERÄTT FÖR UPPLAG AV MASSOR GÄLLER FRÅN BYGGSTART TILL 2 MÅNADER EFTER GODKÄND SLUTBESIKTNING

VERKSAMHETER/ÅTGÄRDER SOM UNDANTAS FRÅN FÖRBUD ENLIGT MILJÖBALKEN

N1 FÖRBUDD SOM AVSER VERKSAMHETER ELLER ÅTGÄRD SOM GÄLLER ALLT BROTTSKYDDOMRÅDE OCH 20 METER GÄLLER FÖR BYGGANDE AV ALLMÄN VÄGOMRÅDE

N2 FÖRBUDD MOT ÅTGÄRDER SOM STRANDSKYDDOMRÅDE (1:15) MED GÄLLER INTE BYGGANDE AV ALLMÄN VÄGOMRÅDE

N3 SKYDDETS ÅTT SOM ANVÄLLAN FÖR SAMBÄND OCH 10 METER GÄLLER INTE FÖR DE VERKSAMHETER OCH ÅTGÄRDER SOM BEHOVS FÖR ATT BYGGA VÄGEN OCH SOM FASTSTÄLLS OCH INGÅR I VÄGOMRÅDE FÖR ALLMÄN VÄG ELLER OMRÅDE FÖR TILFÄLLIG NYTTJÄNDERÄTT

SKYDDÅTGÄRD OCH FÖRSIKTIGHETSMÅTT

MARKERING ELLER AVGRÄNSNING AV SKYDDÅTGÄRD/FÖRSIKTIGHETSMÅTT

1:1 - ALLT BEVÄG

1:2 - FASTIGHETSOMRÅDE BALLETSKYDDÅTGÄRDER

STRANDSKYDD

ÖVRIGA BETECKNINGAR PÅ PLANKARTAN

NY VÄG, VÄGOMRÅDETT MED LÄNGDMÄTNING OCH HÖJDSÄTTNING I METRER BELYSNING I SEKTION AV 20M-LÅNG SAMT 10/100-10/100

0/7300

FASTIGHETSGRÄNS

TRAKTGRÄNS

1:24 FASTIGHETSBECKENING

TRAKTNAMN

VATTENDRAG

RÄTTIGHET

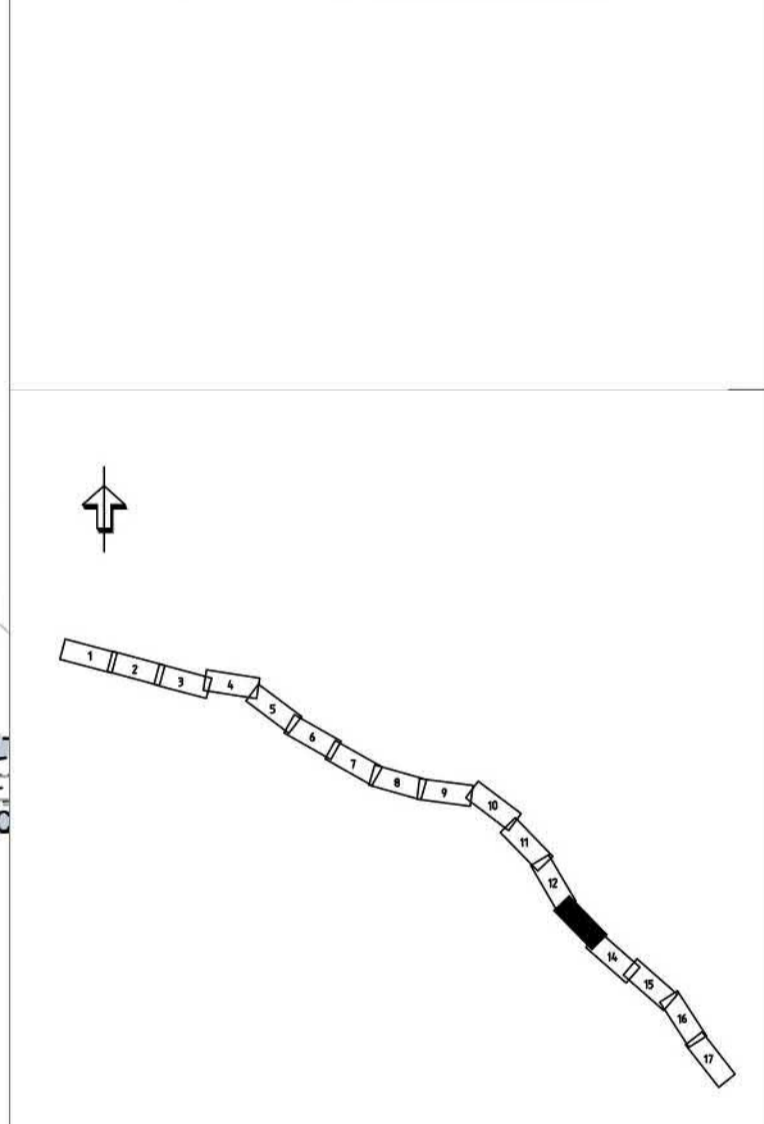
YTVATTENSKYDD

BEFINTLIGT VÄGRÄCKE

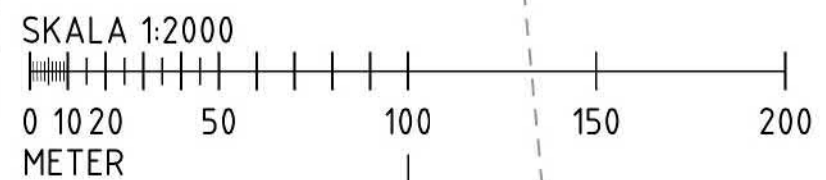
NYTT VÄGRÄCKE

BEFINTLIG VÄGRUMMA

BEFINTLIG BELYSNINGSSTOLPE



TYP AV PLAN		VÄGPLAN	
GRANSKNINGSSTATUS / SYFTE		FÖR GRANSKNING	
HANDLINGSTYP		GRANSKNINGSHANDLING	
DATUM	2019-10-25	LEVERANS / ÄNDRINGS-PM	
OBJEKT	VÄG 745		
DELOMRÅDE / BANDEL	BJURÅKER-NÄSVIKEN		
ANLÄGGNINGSTYP	VÄG 745		
OBJEKTNUMMER / KM	146559	KONSTRUKTIONNUMMER	
BESTÄLLARE	TRAFIKVERKET	LEVERANTÖR	TYRÉNS
SKAPAD AV	D. MALANDER	UPPRAGSNUMMER	277745
GODKÄND AV	P. SVENSSON	AVDELNING	VÄG/MARK
RITNINGSTYP	PLANKARTA		
TEKNOMRÅDE / INNEHÅLL	VÄGUTFORMNING OCH TRAFIK		
BESKRIVNING	KM 16/300-17/700		
SKALA	1:2000	FORMAT	A1
RITNINGNUMMER	1 01 T 02 13	FÖRVALTNINGSNUMMER	
		BLAD	NÄSTA BLAD
		BET	



Plottad: 2019-11-04 16:27:47 av: h01estf001_john
 Sökväg: G:\HAR\277745\1\N\1\del\10170213.dwg



KOORDINATSYSTEM
 SYSTEM PLAN: SWEREF 99 16 38
 SYSTEM HÖJD: RICHMÖ
 GRUNDKARTA UPPDATERAD: 2019-10-22

TECKENFÖRKLARING

MARKANSPRÅK

- GRÄNS FÖR VÄGOMRÅDE
- AVGRÄNSNING MELLAN OLIKA TYPER AV MARKANSPRÅK
- V: NYTT VÄGOMRÅDE MED VÄGRÄTT
- Vi: INSKRÄNKT VÄGRÄTT FÖR RENSNING AV UTLOPPSSÖKE
- T: TILFÄLLIG NYTTJÄNDERÄTT UPPLAG

TILFÄLLIG NYTTJÄNDERÄTT FÖR UPPLAG AV MASSOR GÄLLER FRÅN BYGGESTART TILL 2 MÅNADER EFTER GODKÄND SLUTBESIKTNING

VERKSAMHETER/ÅTGÄRDER SOM UNDANTAS FRÅN FÖRBUDD ENLIGT MILJÖBALKEN

N1: FÖRBUDD SOM AVSER VERKSAMHET ELLER ÅTGÄRD SOM GEMENLIT MOTOPSKYDDOMRÅDE DITTE IN, HUR SÄLLER HET BYGGANDE AV ALLMÄN VÄG/JÄRNVÄG

N2: FÖRBUDD MOT ÅTGÄRDER SOM STRANDSKYDDOMRÅDE I 15 METER GÄLLER INTE BYGGANDE AV ALLMÄN VÄG/JÄRNVÄG

N3: SKYDDEN ATT ÖSKA ANMÄLAN FÖR SAMTÄLLE DITTE IN HUR GÄLLER INTE FÖR DE VERKSAMHETER OCH ÅTGÄRDER SOM BEHOVS FÖR ATT BYGGA VÄGEN OCH SOM FASTSTÄLLS OCH INGÅR I VÄGOMRÅDE FÖR ALLMÄN VÄG ELLER OMRÅDE FÖR TILFÄLLIG NYTTJÄNDERÄTT

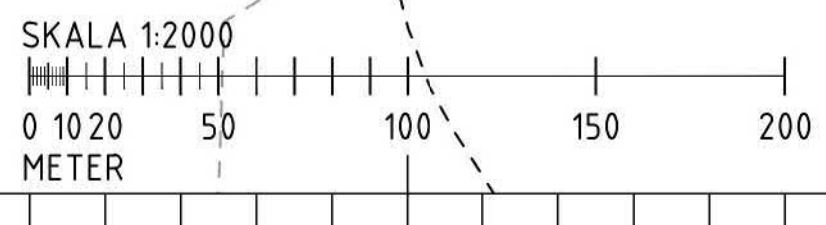
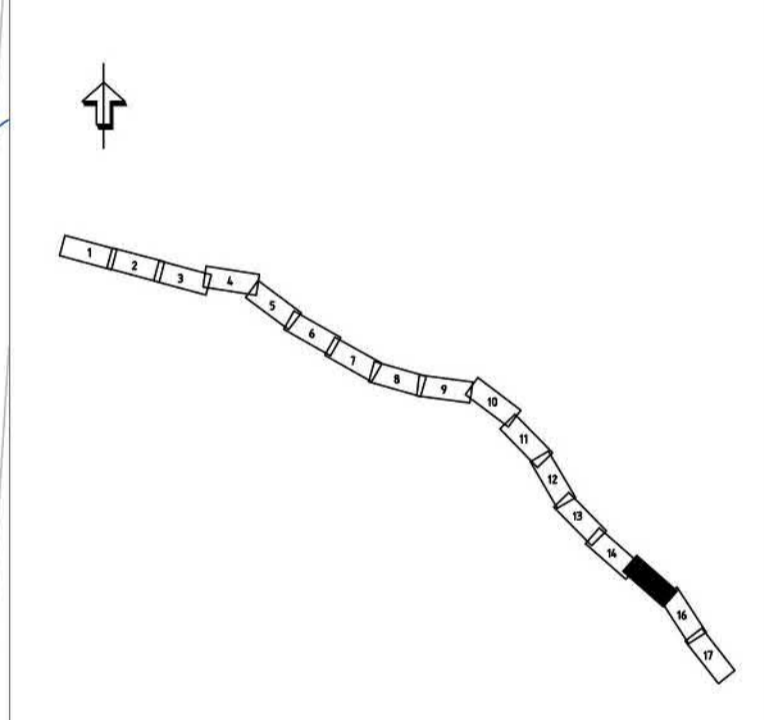
SKYDDÅTGÄRD OCH FÖRSIKTIGHETSMÅTT

1:1 - ALLT BEVARAS
 1:2 - FASTIGHETSINHA BULLERSKYDDÅTGÄRDER

STRANDSKYDD

ÖVRIGA BETECKNINGAR PÅ PLANKARTAN

- NY VÄG, VÄGÄNHETT MED LÄNGDHÄTNING OCH HÖJDSÄTTNING I METER BELYSNING I SEKTION AV 200-400 METER SAMT 12/200-12/300
- FASTIGHETSGRÄNS
- TRAKTGRÄNS
- 1:24 FASTIGHETSBECKENING
- TRAKTNAMN
- VATTENDRAG
- RÄTTIGHET
- YSV
- YTVATTENSKYDD
- BEFINTLIGT VÄGRÄCKE
- NYTT VÄGRÄCKE
- BEFINTLIG VÄGRUMMA
- BEFINTLIG BELYSNINGSSTOLPE



TYP AV PLAN		VÄGPLAN	
GRANSKNINGSSTATUS / SYFTE		FÖR GRANSKNING	
HANDLINGSTYP		GRANSKNINGSHANDLING	
DATUM	2019-10-25	LEVERANS / ÄNDRINGS-PM	
OBJEKT	VÄG 745		
OMRÅDE / STRÄCKA	BJURÅKER-NÄSVIKEN		
ANLÄGGNINGSTYP	BJURÅKER-NÄSVIKEN		
OBJEKTNUMMER / KM	146559	KONSTRUKTIONNUMMER	
BESTÄLLARE	TRAFIKVERKET	LEVERANTÖR	TYRÉNS
SKAPAD AV	D. MALANDER	UPPDRAGSNUMMER	277745
GODKÄND AV	P. SVENSSON	AVDELNING	VÄG/MARK
RITNINGSTYP	PLANKARTA		
TEKNIKOMRÅDE / INNEHÅLL	VÄGUTFORMNING OCH TRAFIK		
BESKRIVNING	KM 19/100-20/400		
SKALA	1:2000	FORMAT	A1
RITNINGNUMMER	1 01 T 02 15	FÖRVALTNINGSNUMMER	
		BLAD	NÄSTA BLAD
		BET	

Plottid: 2019-11-04 16:25:05 sv_holmstrom_lohan
 Sökväg: G:\MARK\277745\1\Bilder\1012015.dwg

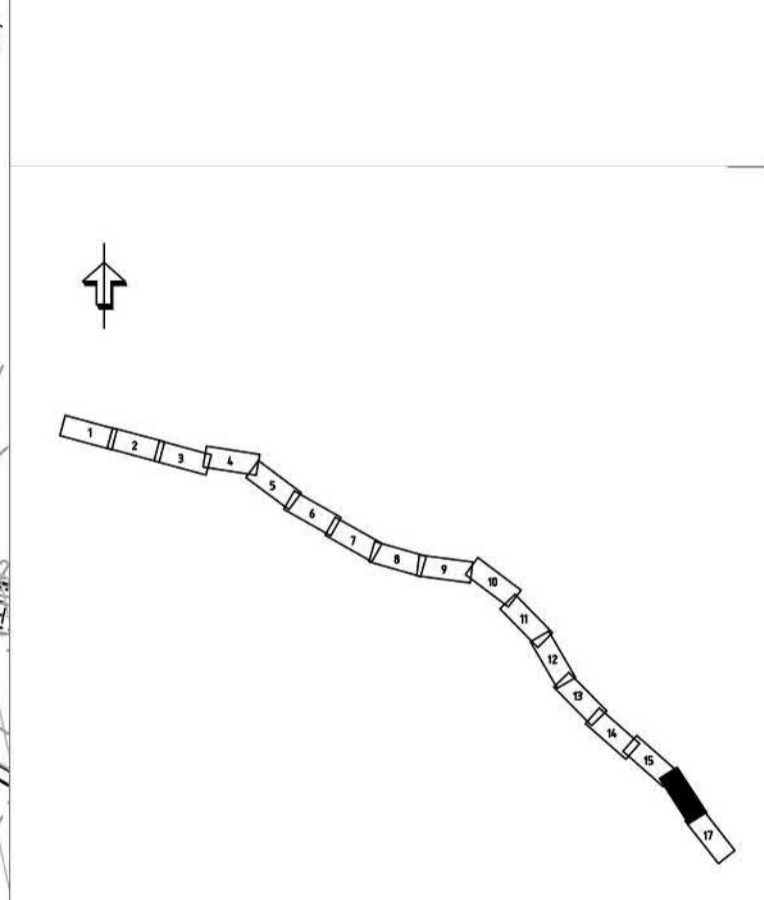


KOORDINATSYSTEM
 SYSTEM PLAN: SWEREF 99 16 30
 SYSTEM HÖJD: RICH00
 GRUNDKARTA UPPDATERAD: 2019-10-22
TECKENFÖRKLARING
 MARKANSPRÅK
 - - - - - GRÄNS FÖR VÄGOMRÅDE
 - - - - - AVGRÄNSNING MELLAN OLIKA TYPER AV MARKANSPRÅK
 V NYTT VÄGOMRÅDE MED VÄGRÄTT
 Vi INSKRÄNKT VÄGRÄTT FÖR RENSNING AV UTLOPPSSÖMME
 T TILFÄLLIG NYTTJÄNDERÄTT UPPLAG
 TILFÄLLIG NYTTJÄNDERÄTT FÖR UPPLAG AV MASSOR GÄLLER FRÅN BYGGSTART TILL 2 MÅNADER EFTER GODKÄND SLUTBESKUTNING

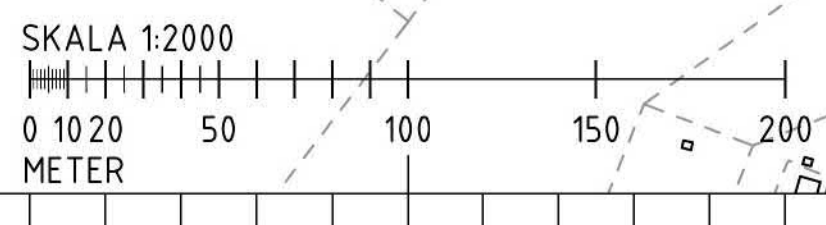
VERKSAMHETER/ÅTGÄRDER SOM UNDANTAS FRÅN FÖRBUD ENLIGT MILJÖBALKEN
 N1 FÖRBUEN SOM AVSER VERKSAMHET ELLER ÅTGÄRD SOM GEMENLIT MOTSPÄNNINGSOMRÅDE OCH 20 METER OMRÅDE RÖR BYGGANDE AV ALLMÄN VÄG/JÄRNVÄG
 N2 FÖRBUEN MOT ÅTGÄRDER I STRANDSKYDDOMRÅDE 1:15 OM GÄLLER INTE BYGGANDE AV ALLMÄN VÄG/JÄRNVÄG
 N3 SKYDDEN ATT ÖSKA ANHÅLLAN FÖR SAMBÄD ENLIGT 12:6 OM GÄLLER INTE FÖR DE VERKSAMHETER OCH ÅTGÄRDER SOM BEHOVS FÖR ATT BYGGA VÄGEN OCH SOM FASTSTÄLLS OCH MÖJLIGT VÄGOMRÅDE FÖR ALLMÄN VÄG ELLER ÖMRÅDE FÖR TILFÄLLIG NYTTJÄNDERÄTT

SKYDDÅTGÄRD OCH FÖRSIKTIGHETSMÅTT
 MARKERING ELLER AVGRÄNSNING AV SKYDDÅTGÄRD/FÖRSIKTIGHETSMÅTT
 S1 - ALLT BEVARAS
 S2 - FASTIGHETSÄGARE BALLETSKYDDÅTGÄRDER
 STRANDSKYDD

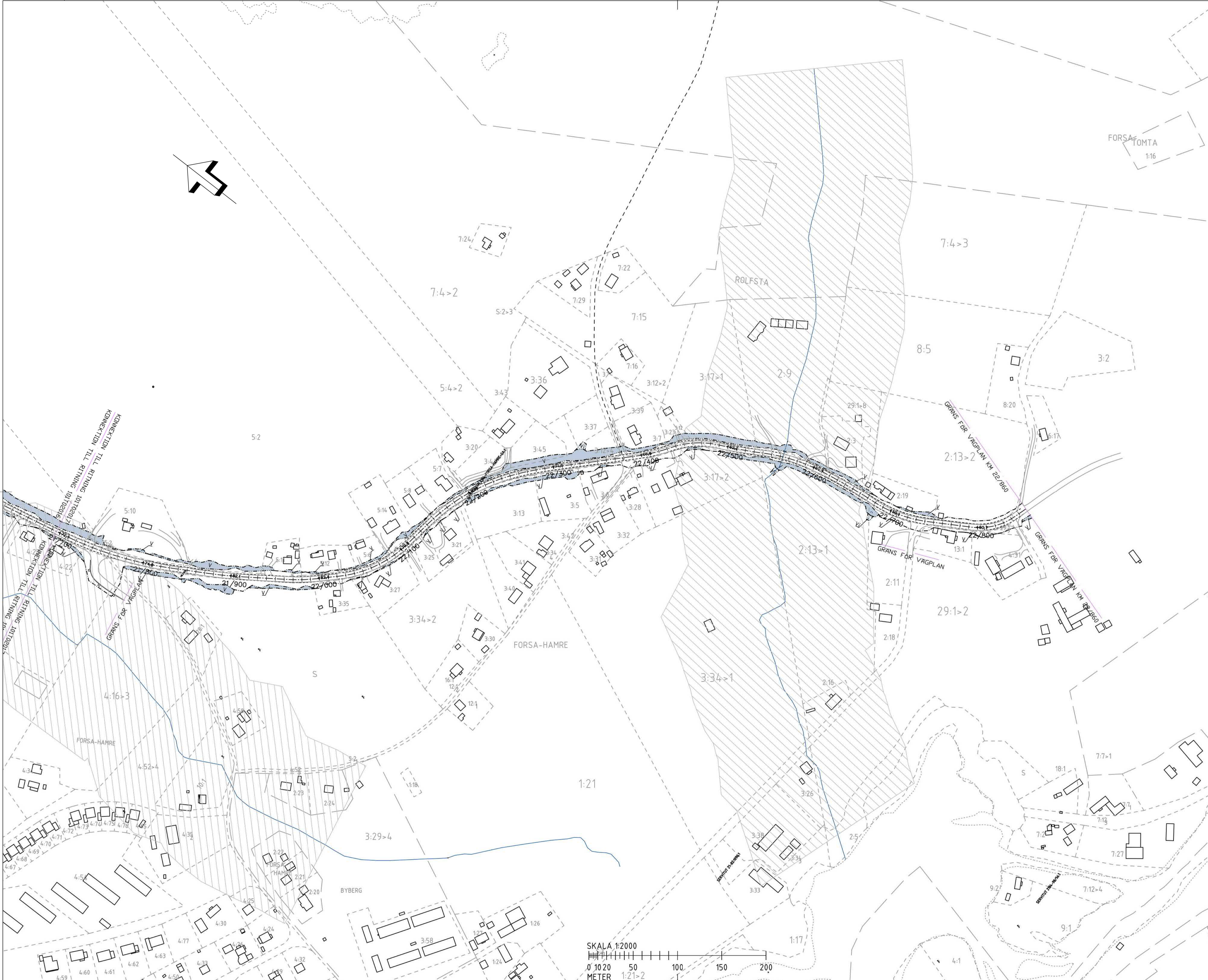
ÖVRIGA BETECKNINGAR PÅ PLANKARTAN
 NY VÄG, VÄGOMRÅDETT MED LÄNGDHÄNTNING OCH HÖJDSÄTTNING I METER BELYSNING I SEKTION 4:208-4:210 SAMT 12:630-12:650
 07300
 FASTIGHETSGRÄNS
 TRAKTGRÄNS
 1:24 FASTIGHETSBECKENING
 TRAKTNAMN
 VATTENDRAG
 RÄTTIGHET
 YSV YTVATTENSKYDD
 BEFINTLIGT VÄGRÄCKE
 NYTT VÄGRÄCKE
 BEFINTLIG VÄGRUMMA
 BEFINTLIG BELYSNINGSSTOLPE



TYP AV PLAN		VÄGPLAN	
GRANSKNINGSSTATUS / SYFTE		FÖR GRANSKNING	
HANDLINGSTYP		GRANSKNINGSHANDLING	
OBJEKT	2019-10-25	LEVERANS / ÄNDRINGS-PM	
VÄG 745			
BJURÅKER-NÄSVIKEN			
DELOMRÅDE / BRANDEL			
BJURÅKER-NÄSVIKEN			
ANLÄGGNINGSTYP			
VÄG 745			
OBJEKTNUMMER / KM	146559	KONSTRUKTIONNUMMER	
BESTÄLLARE	TRAFIKVERKET	LEVERANTÖR	TYRÉNS
SKAPAD AV	D. MALANDER	UPPDRAGSNUMMER	277745
GODKÄND AV	P. SVENSSON	AVDELNING	VÄG/MARK
RITNINGSTYP			
PLANKARTA			
TEKNIKOMRÅDE / INNEHÅLL			
VÄGUTFORMNING OCH TRAFIK			
BESKRIVNING			
KM 20/400-21/700			
SKALA	1:2000	FORMAT	A1
RITNINGNUMMER	1 01 T 02 16	FÖRVALTNINGSNUMMER	
		BLAD	NÄSTA BLAD
			BET



Plankarta 2019-10-25 16:24:02 av: Hjalmar Johansson
 Skapad av: Hjalmar Johansson



KOORDINATSYSTEM
 SYSTEM I PLAN: SWEREF 99 M 30
 SYSTEM I HÖJD: RINGMÅ
 GRUNDKARTA UPPDATERAD: 2019-10-22

TECKENFÖRKLARING

MARKANSPRÅK

- GRÄNS FÖR VÄGOMRÅDE
- AVGRÄNSNING MELLAN OLIKA TYPER AV MARKANSPRÅK
- V: NYTT VÄGOMRÅDE MED VÄGRÄTT
- Vi: INSKRÄNKT VÄGRÄTT FÖR RENSNING AV UTLÖPPSVATTEN
- T: TILFÄLLIG NYTTJÄNDERÄTT UPPLAG

TILFÄLLIG NYTTJÄNDERÄTT FÖR UPPLAG AV MASSOR GÄLLER FRÅN BYGGSTART TILL 2 MÅNADER EFTER GODKÄND SLUTBESKUTNING

VERKSAMHETER/ÅTGÄRDER SOM UNDANTAS FRÅN FÖRBUD ENLIGT MILJÖBALKEN

N1: FÖRBUD SOM AVSER VERKSAMHET ELLER ÅTGÄRD SOM GENERellt MOTSKYDDSRÖMOMRÅDE OCH 20 METER GÄLLER INTE BYGGANDE AV ALLMÄN VÄG/JÄRNVÄG

N2: FÖRBUD MOT ÅTGÄRDER SOM STRANDSKYDDSRÖMOMRÅDE 15 METER GÄLLER INTE BYGGANDE AV ALLMÄN VÄG/JÄRNVÄG

N3: SKYDDSETT ATT ÖVRA ANVÄLLAN FÖR SAMMÅL OCH 10 METER GÄLLER INTE FÖR DE VERKSAMHETER OCH ÅTGÄRDER SOM BEHOVS FÖR ATT BYGGA VÄGEN OCH SOM FASTSTÄLLS OCH INGÅR I VÄGOMRÅDE FÖR ALLMÄN VÄG ELLER ÖMRÅDE FÖR TILFÄLLIG NYTTJÄNDERÄTT

SKYDDSGÅRD OCH FÖRSIKTIGHETSMÅTT

1:1 - ALLT BEVARAS
 1:2 - FASTIGHETSÄGARENS BALKERSKYDDSRÖMOMRÅDE

STRANDSKYDD

ÖVRIGA BETECKNINGAR PÅ PLANKARTAN

NY VÄG, VÄGOMRÅDETT MED LÄNGDMÄTNING OCH HÖJDSÄTTNING I METER, BELYSNING I SEKTION AV 200-4000 SAMT 10/200-10/400

FASTIGHETSGRÄNS

TRAKTGRÄNS

1:24 FASTIGHETSBEDECKNING

TRAKTNAMN

VATTENDRAG

RÄTTIGHET

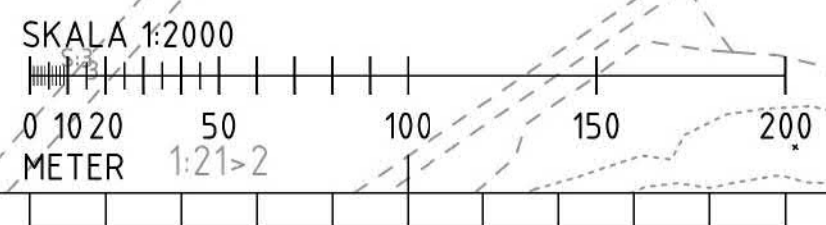
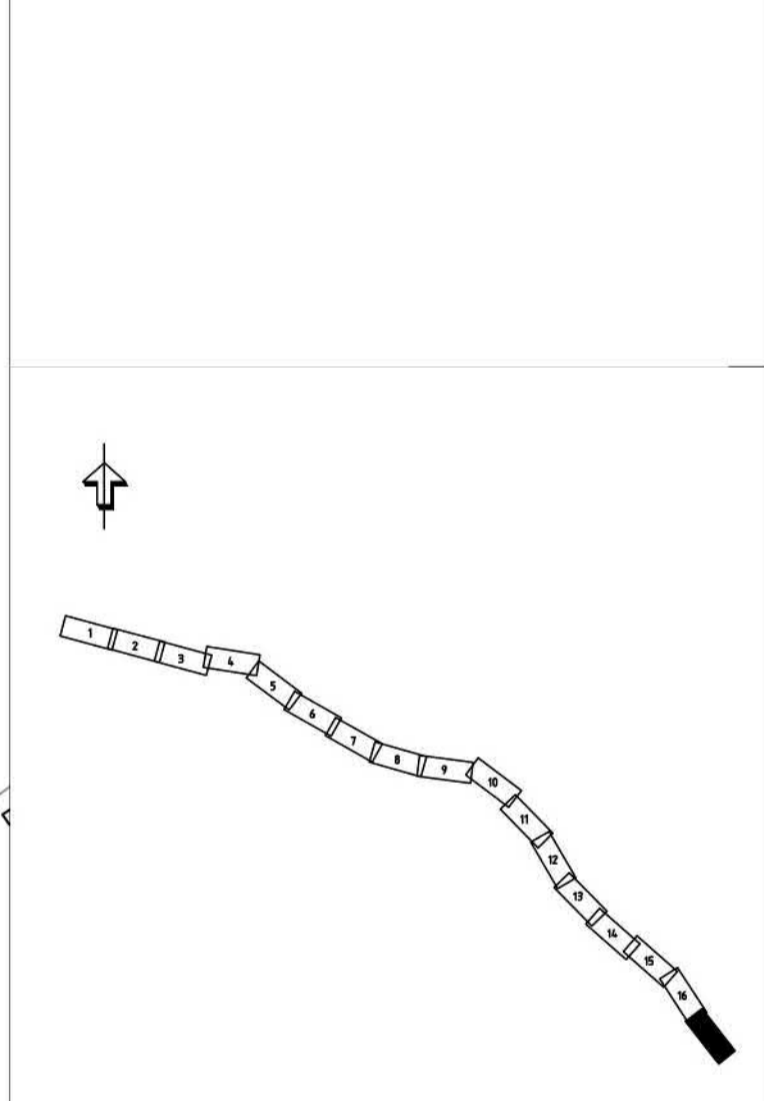
YVATTENSKYDD

BEFINTLIGT VÄGRÄCKE

NYTT VÄGRÄCKE

BEFINTLIG VÄGRÖMMA

BEFINTLIG BELYSNINGSTOLPE



TYP AV PLAN		VÄGPLAN	
GRANSKNINGSSTATUS / SYFTE		FÖR GRANSKNING	
HANDLINGSTYP		GRANSKNINGSHANDLING	
OBJEKT	LEVERANS / ÄNDRINGS-PM		
2019-10-25			
OBJEKT		VÄG 745	
DELOMRÅDE / BANDEL		BJURÅKER-NÄSVIKEN	
ANLÄGGNINGSTYP		VÄG 745	
OBJEKTNUMMER / KM	KONSTRUKTIONNUMMER		
146559			
BESTÄLLARE	LEVERANTÖR		
TRAFIKVERKET	TYRÉNS		
SKAPAD AV	UPPDRAGSNUMMER		
D. MALANDER	277745		
GODKÄND AV	AVDELNING		
P. SVENSSON	VÄG/MARK		
RITNINGSTYP			
PLANKARTA			
TEKNISKADE / INNEHÅLL			
VÄGUTFORMNING OCH TRAFIK			
BESKRIVNING			
KM 21/700-22/860			
SKALA	FORMAT	FÖRVALTNINGSNUMMER	
1:2000	A1		
RITNINGSNUMMER	BLAD	NÄSTA BLAD	BET
1 01 T 02 17			

Plottid: 2019-11-04 16:23:31 av: Holmström, John
 Sökväg: G:\HAR\277745\1\rit\del\101\0217.dwg