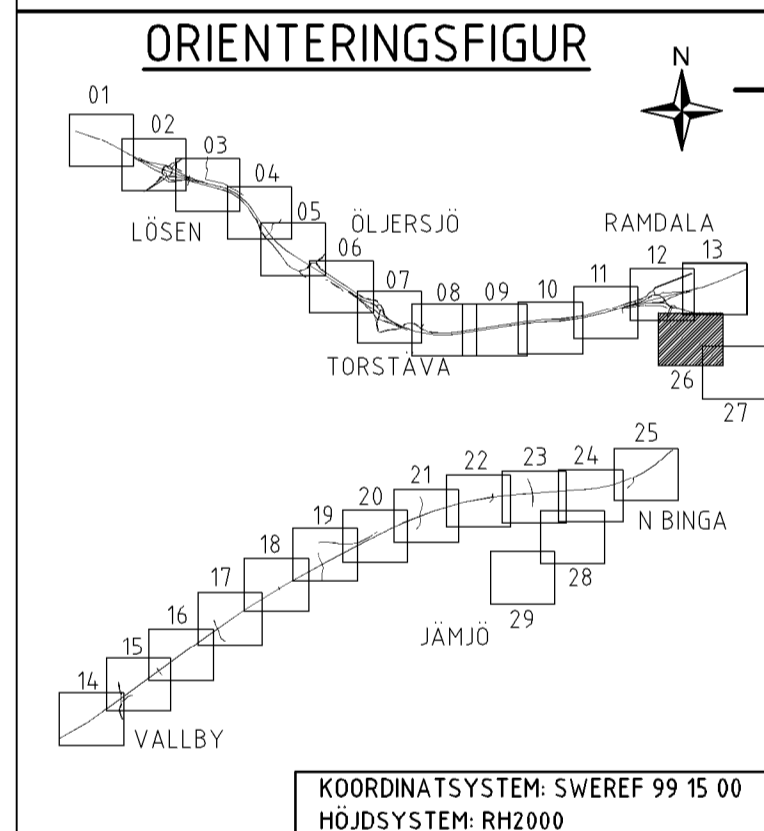
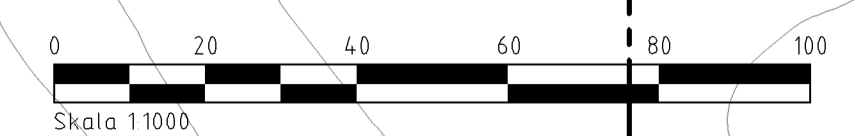


TECKENFÖRKLARING


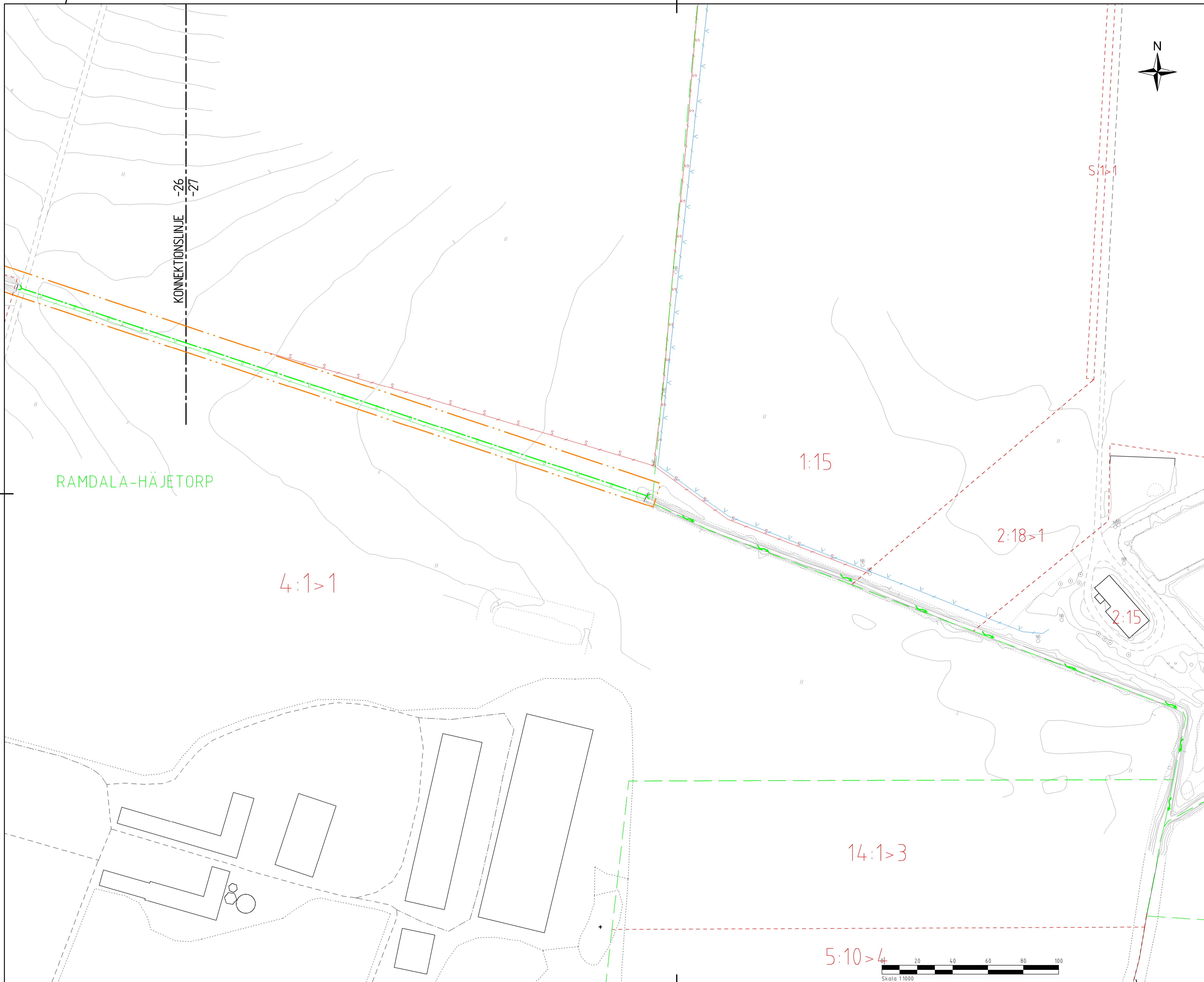
- GRÄNS BEFINTLIGT VÄGOMRÅDE
- GRÄNS NYTT VÄGOMRÅDE
- INSKRÄNKT VÄGRÄTT
- TILLFÄLLIG NYTTJÄNDERÄTT
- FASTIGHETSGRÄNS
- TRAKTGRÄNS/KVARTERSGRÄNS
- VILTSTÄNGSEL H+2.2 M
- VÄGRÄCKE/SIDORÄCKE
- VÄGRÄCKE/MITTRÄCKE
- BULLERSKYDD/SKÄRM 15 METER
- BULLERSKYDD/SKÄRM 2.0 METER
- BULLERSKYDD/SKÄRM 2.5 METER
- BULLERSKYDD/SKÄRM 3.0 METER
- BULLERSKYDD/SKÄRM 4.0 METER
- BULLERSKYDD/VALL 1+6 METER
- SLÄNT
- 0/000 LÅNGMARKERING/HÖJDER VÄGBANA
- +10,0m DAGVATTENTRUMMA
- DAGVATTENLEDNING MED KUPOLBRUNN
- DAGVATTENMAGASIN
- AVVATTNINGSRIKTNING
- FASTIGHET SOM INLÖSES
- NY ALLMÄN VÄG
- NY ENSKILD VÄG
- YSV GRÄNS VATTENSKYDDSOmrÅDE



TYP AV PLAN	
VÄGPLAN	
GRANSKNINGSSTATUS / SYFTE	
HANDLINGSTYP	
DATUM 2018-03-02	LEVERANS / ÄNDRINGS-PM
OBJEKT E22, KARLSKRONA-KÄLMAR DELEN LÖSEN-JÄMJÖ	
DELOMRÅDE / BANDEL 1	
ANLÄGGNINGSDEL 01	
OBJEKTNUMMER / KM V87914002	KONSTRUKTIONNUMMER
BESTÄLLARE	LEVERANTÖR
SKAPAD AV MAGNUS LARSSON	UPPDRAGSNUMMER 10226257
GODKÄND AV ELIN DELVÉUS	AVDELNING
RITNINGSTYP PLAN	
TEKNIKOMRÅDE / INNEHÅLL	
BESKRIVNING ILLUSTRATIONSKARTA AVVATTNING RAMDALA	
SKALA 1:1000	FORMAT A1
RITNINGSDATUM 101T0526	FÖRVALTNINGSNUMMER
BLAD	NÄSTA BLAD
BET	

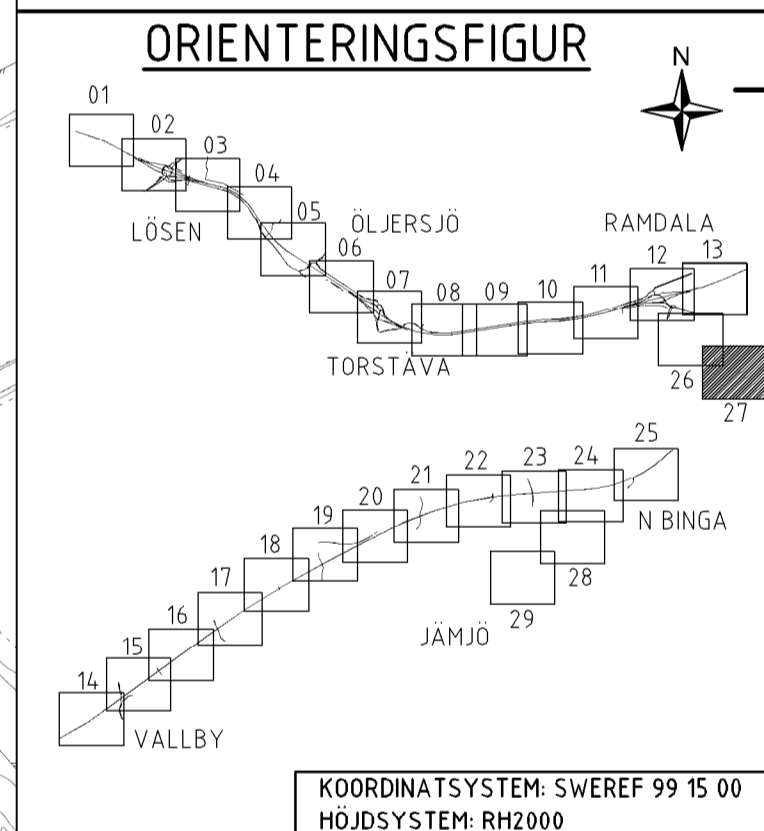


E:\SERVARE\PROJEKT\SÄM\0226257\1_LADN\RII\BET_VTTISBUDNS_PLOTTAD_2018-02-22_0852_AV_AKVAJURE_SKN1216



TECKENFÖRKLARING

- GRÄNS BEFINTLIGT VÄGOMRÅDE
- GRÄNS NYTT VÄGOMRÅDE
- INSKRÄNKT VÄGRÄTT
- TILLFÄLLIG NYTTJÄNDERÄTT
- FASTIGHETSGRÄNS
- TRAKTGRÄNS/KVARTERSGRÄNS
- VILTSTÄNGSEL H=2.2 M
- VÄGRÄCKE/SIDRÄCKE
- VÄGRÄCKE/MITTRÄCKE
- BULLERSKYDD/SKÄRM 1.5 METER
- BULLERSKYDD/SKÄRM 2.0 METER
- BULLERSKYDD/SKÄRM 2.5 METER
- BULLERSKYDD/SKÄRM 3.0 METER
- BULLERSKYDD/SKÄRM 4.0 METER
- BULLERSKYDD/VALL 1+6 METER
- SLÄNT
- 0/000 LÄNGDMARKERING/HÖJDER VÄGBANA
- +10,0m DAGVATTENTRUMMA
- DAGVATTENLEDNING MED KUPOLBRUNN
- DAGVATTENMAGASIN
- AVVATTNINGSRIKTNING
- FASTIGHET SOM INLÖSES
- NY ALLMÄN VÄG
- NY ENSKILD VÄG
- YSV GRÄNS VATTENSKYDDSOmrÅDE



VÄGPLAN

TYP AV PLAN: VÄGPLAN

GRANSKNINGSSTATUS / SYFTE: VÄGPLAN

HANDLINGSTYP: VÄGPLAN

DATUM: 2018-03-02 LEVERANS / ÄNDRINGS-PM: VÄGPLAN

OBJEKT: E22, KARLSKRONA-KÄLMAR DELEN LÖSEN-JÄMJÖ

DELOMRÅDE / BANDEL: 1

ANLÄGGNINGSDDEL: 01

OBJEKTNUMMER / KM: V87914002 KONSTRUKTIONSDOKUMENT: VÄGPLAN

BESTÄLLARE: TRAFIKVERKET LEVERANTÖR: WSP

SKAPAD AV: MAGNUS LARSSON UPPDRAGSNUMMER: 10226257

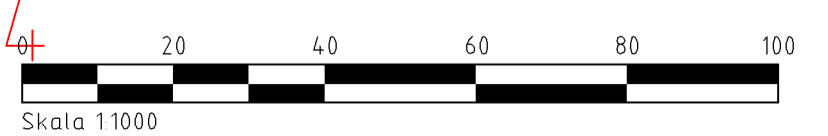
GODKÄND AV: ELIN DELVÉUS AVDELNING: VÄGPLAN

RITNINGSTYP: PLAN

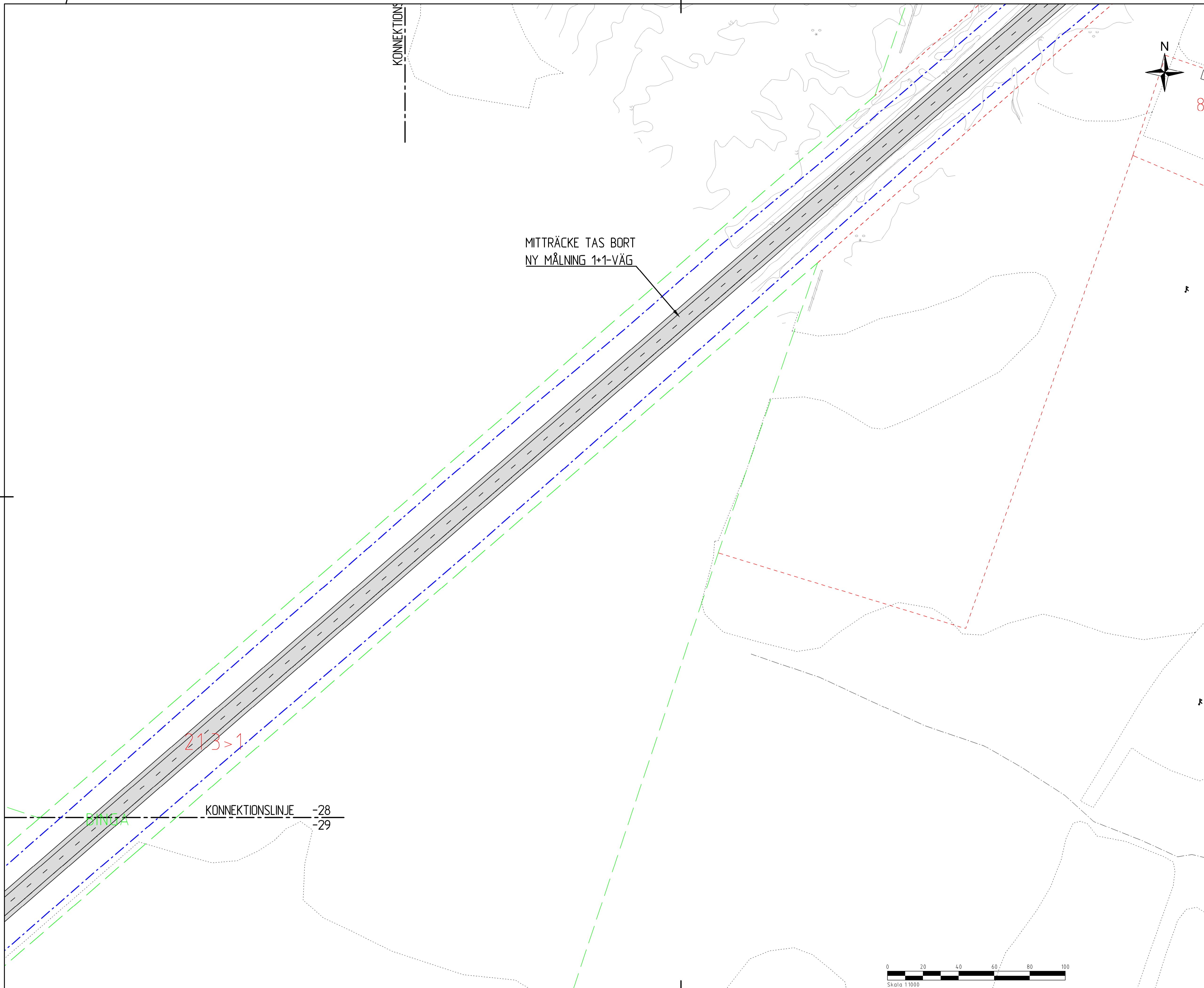
TEKNIKOMRÅDE / INNEHÅLL: ILLUSTRATIONSKARTA AVVATTNING RAMDALA

SKALA: 1:1000 FORMAT: A1 FÖRVALTNINGSNUMMER: VÄGPLAN

RITNINGSDOKUMENT: 101T0527 BLAD: NÄSTA BLAD: BET: VÄGPLAN



FIL: \\GEMENSAMT\PROJEKT\52010226257\1. PLAN\TRAFIKVERKET\AVVATTNING RAMDALA\2018-03-02\056_A1_AVVATTNING_SKENCTIS



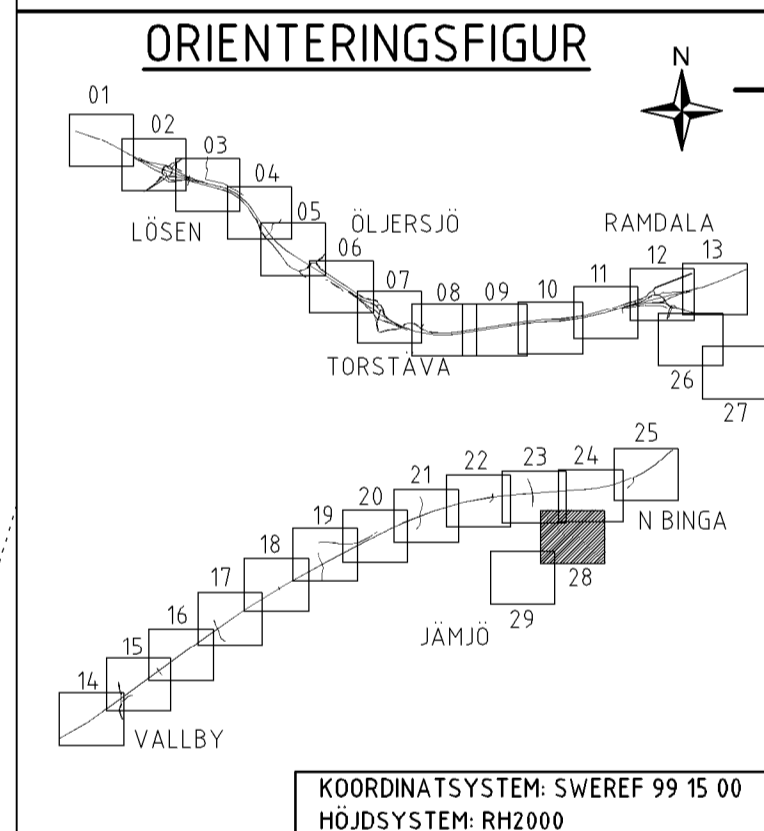
MITTRÄCKE TAS BORT
NY MÅLNING 1+1-VÄG

21.3 > 1

KONNEKTIONSLINJE -28
-29

TECKENFÖRKLARING

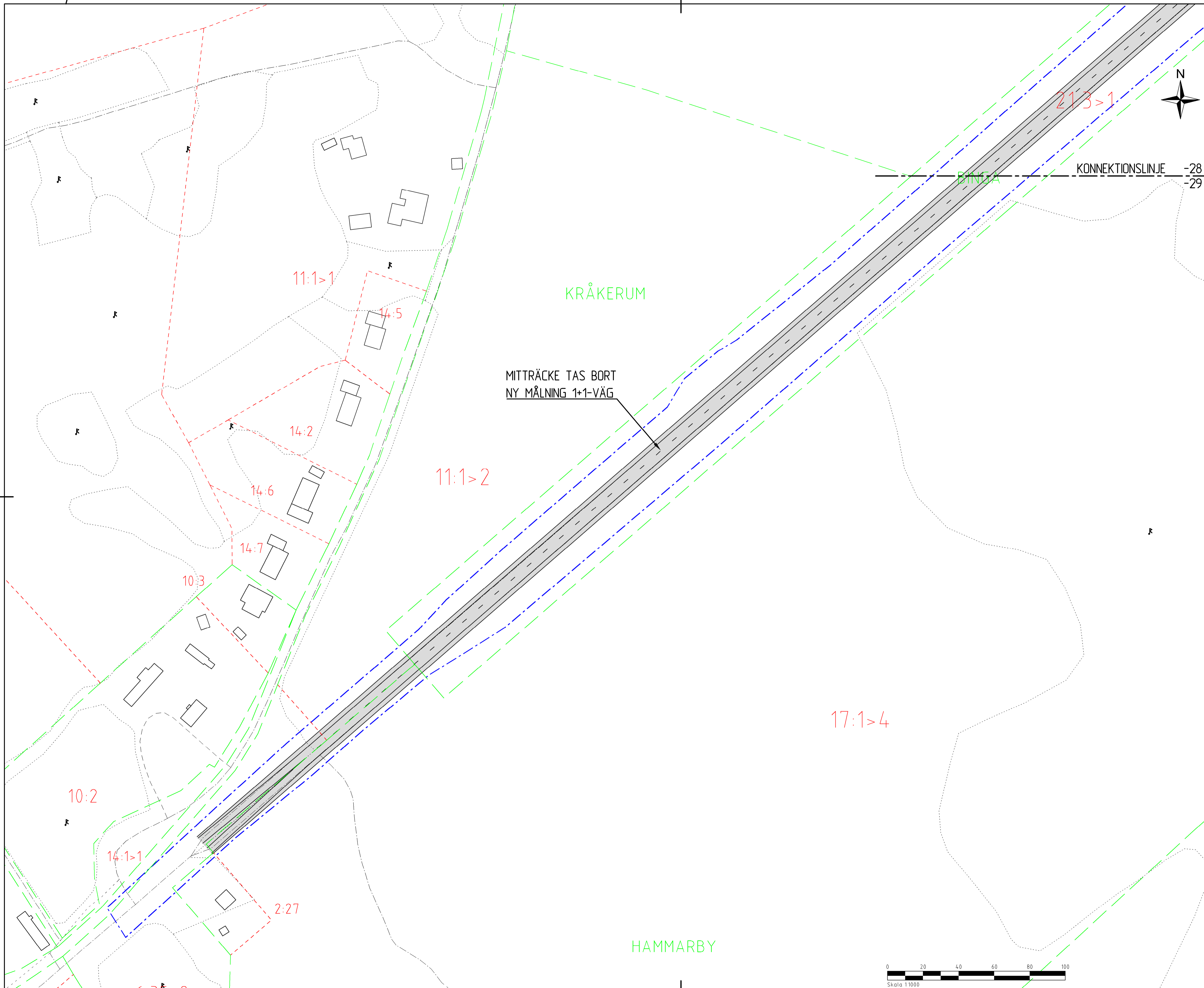
- GRÄNS BEFINTLIGT VÄGOMRÅDE
- GRÄNS NYTT VÄGOMRÅDE
- INSKRÄNKT VÄGRÄTT
- TILLFÄLLIG NYTTJÄNDERÄTT
- FASTIGHETSGRÄNS
- TRAKTGRÄNS/KVARTERSGRÄNS
- VILTSTÄNGSEL H=2.2 M
- VÄGRÄCKE/SIDORÄCKE
- VÄGRÄCKE/MITTRÄCKE
- BULLERSKYDD/SKÄRM 1.5 METER
- BULLERSKYDD/SKÄRM 2.0 METER
- BULLERSKYDD/SKÄRM 2.5 METER
- BULLERSKYDD/SKÄRM 3.0 METER
- BULLERSKYDD/SKÄRM 4.0 METER
- BULLERSKYDD/VALL 1+6 METER
- SLÄNT
- 0/000 LÄNGDMARKERING/HÖJDER VÄGBANA
- +10.0m DAGVATTENTRUMMA
- DAGVATTENLEDNING MED KUPOLBRUNN
- DAGVATTENMAGASIN
- AVVATTNINGSRIKTNING
- FASTIGHET SOM INLÖSES
- NY ALLMÄN VÄG
- NY ENSKILD VÄG
- YSV GRÄNS VATTENSKYDDSOmrÅDE



VÄGPLAN	
GRANSKNINGSSTATUS / SYFTE	
HANDLINGSTYP	
DATUM 2018-03-02	LEVERANS / ÄNDRINGS-PM
OBJEKT E22, KARLSKRONA-KÄLMAR DELEN LÖSEN-JÄMJÖ	
DELOMRÅDE / BANDEL 1	
ANLÄGGNINGSDDEL 01	
OBJEKTNUMMER / KM V87914002	KONSTRUKTIONSDNUMMER
BESTÄLLARE 	LEVERANTÖR
SKAPAD AV MAGNUS LARSSON	UPPRAGSNUMMER 10226257
GODKÄND AV ELIN DELVÉUS	AVDELNING
RITNINGSTYP PLAN	
TEKNIKOMRÅDE / INNEHÅLL	
BESKRIVNING ILLUSTRATIONSKARTA BEFINTLIG E22	
SKALA 1:1000	FORMAT A1
RITNINGSDNUMMER 101T0528	FÖRVALTNINGSNUMMER
BLAD	NÄSTA BLAD
BET	

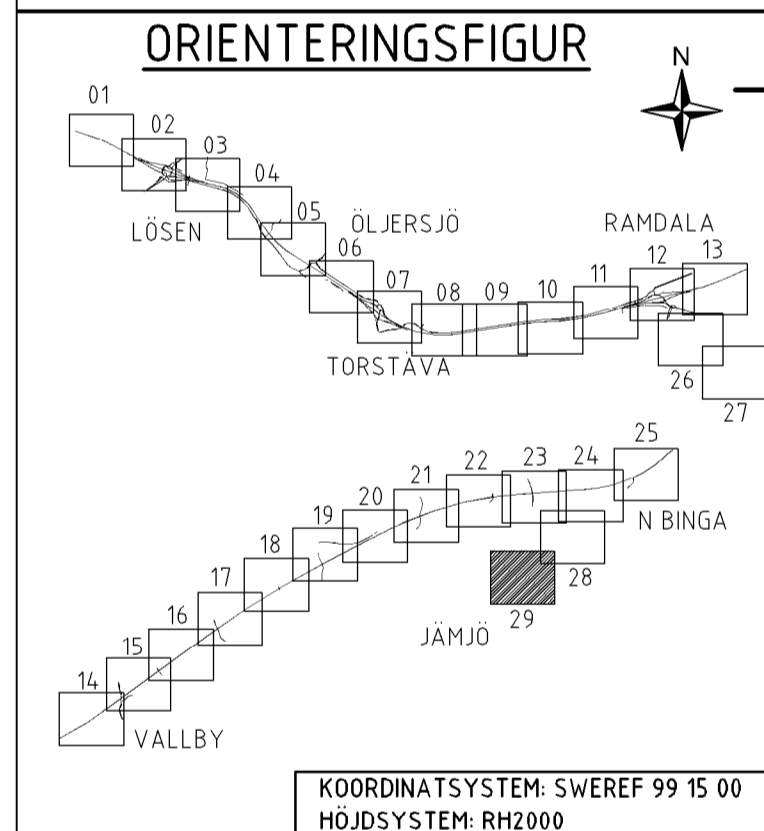


E:\GEMENSAMT PROJEKT\S\NO\20257\1 CAD\UTRIBER\YTTSIDNING RITAD 2018-02-22 09:53 AV ANVÄNDARE SENECTIS



TECKENFÖRKLARING

- GRÄNS BEFINTLIGT VÄGOMRÅDE
- GRÄNS NYTT VÄGOMRÅDE
- INSKRÄNKT VÄGRÄTT
- TILLFÄLLIG NYTTJÄNDERÄTT
- FASTIGHETSGRÄNS
- TRAKTGRÄNS/KVARTERSGRÄNS
- VLTSTÄNGSEL H+2.2 M
- VÄGRÄCKE/SIDRÄCKE
- VÄGRÄCKE/MITTRÄCKE
- BULLERSKYDD/SKÄRM 1.5 METER
- BULLERSKYDD/SKÄRM 2.0 METER
- BULLERSKYDD/SKÄRM 2.5 METER
- BULLERSKYDD/SKÄRM 3.0 METER
- BULLERSKYDD/SKÄRM 4.0 METER
- BULLERSKYDD/VALL 1+6 METER
- SLÄNT
- 0/000 LÅNGMARKERING/HÖJDER VÄGBANA
- +10,0m DAGVATTENTRUMMA
- DAGVATTENLEDNING MED KUPOLBRUNN
- DAGVATTENMAGASIN
- AVVATTNINGSRIKTNING
- FASTIGHET SOM INLÖSES
- NY ALLMÄN VÄG
- NY ENSKILD VÄG
- YSV GRÄNS VATTENSKYDDSOmrÅDE



VÄGPLAN

TYP AV PLAN: VÄGPLAN

GRANSKNINGSSTATUS / SYFTE: VÄGPLAN

HANDLINGSTYP: VÄGPLAN

DATUM: 2018-03-02 LEVERANS / ÄNDRINGS-PM: VÄGPLAN

OBJEKT: E22, KARLSKRONA-KÄLMAR DELEN LÖSEN-JÄMJÖ

DELOMRÅDE / BANDEL: 1

ANLÄGGNINGSDEL: 01

OBJEKTNUMMER / KM: V87914002 KONSTRUKTIONNUMMER: VÄGPLAN

BESTÄLLARE: TRAFIKVERKET LEVERANTÖR: WSP

SKAPAD AV: MAGNUS LARSSON UPPDRAGSNUMMER: 10226257

GODKÄND AV: ELIN DELVÉUS AVDELNING: VÄGPLAN

RITNINGSTYP: PLAN

TEKNIKOMRÅDE / INNEHÅLL: VÄGPLAN

BESKRIVNING: ILLUSTRATIONSKARTA BEFINTLIG E22

SKALA: 1:1000 FORMAT: A1 FÖRVALTNINGSNUMMER: VÄGPLAN

RITNINGNUMMER: 101T0529 BLAD: NÄSTA BLAD: BET: VÄGPLAN



FIL: \\GEMENSAMT\PROJEKT\5401\0226257\1 CAD\UTRIBER\TITELSIDNING PLOTTAD 2018-03-23 09:57 AV: ANVANDARE: SENECTIS