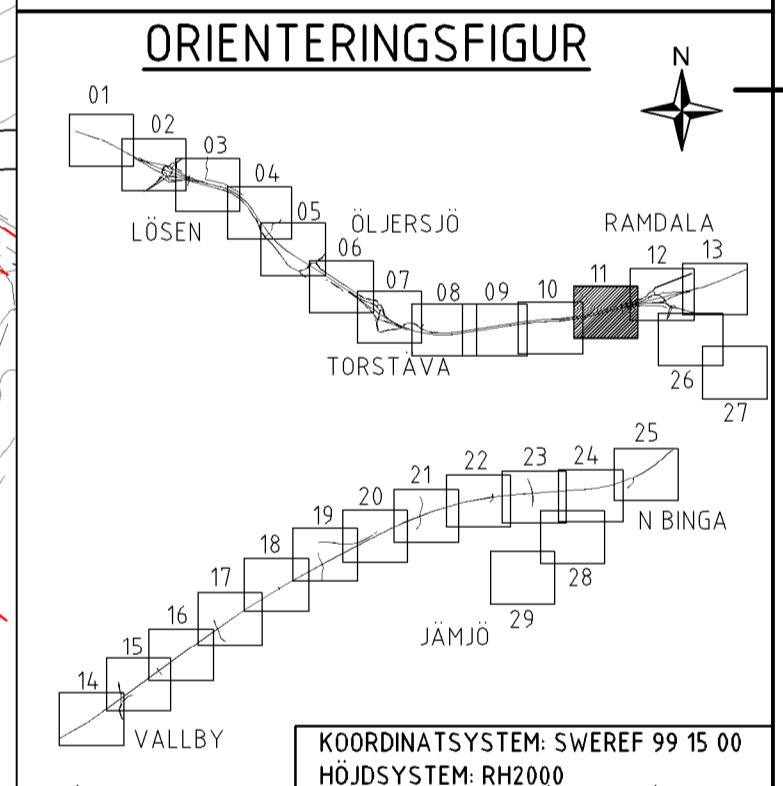
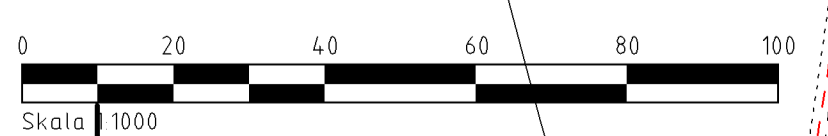


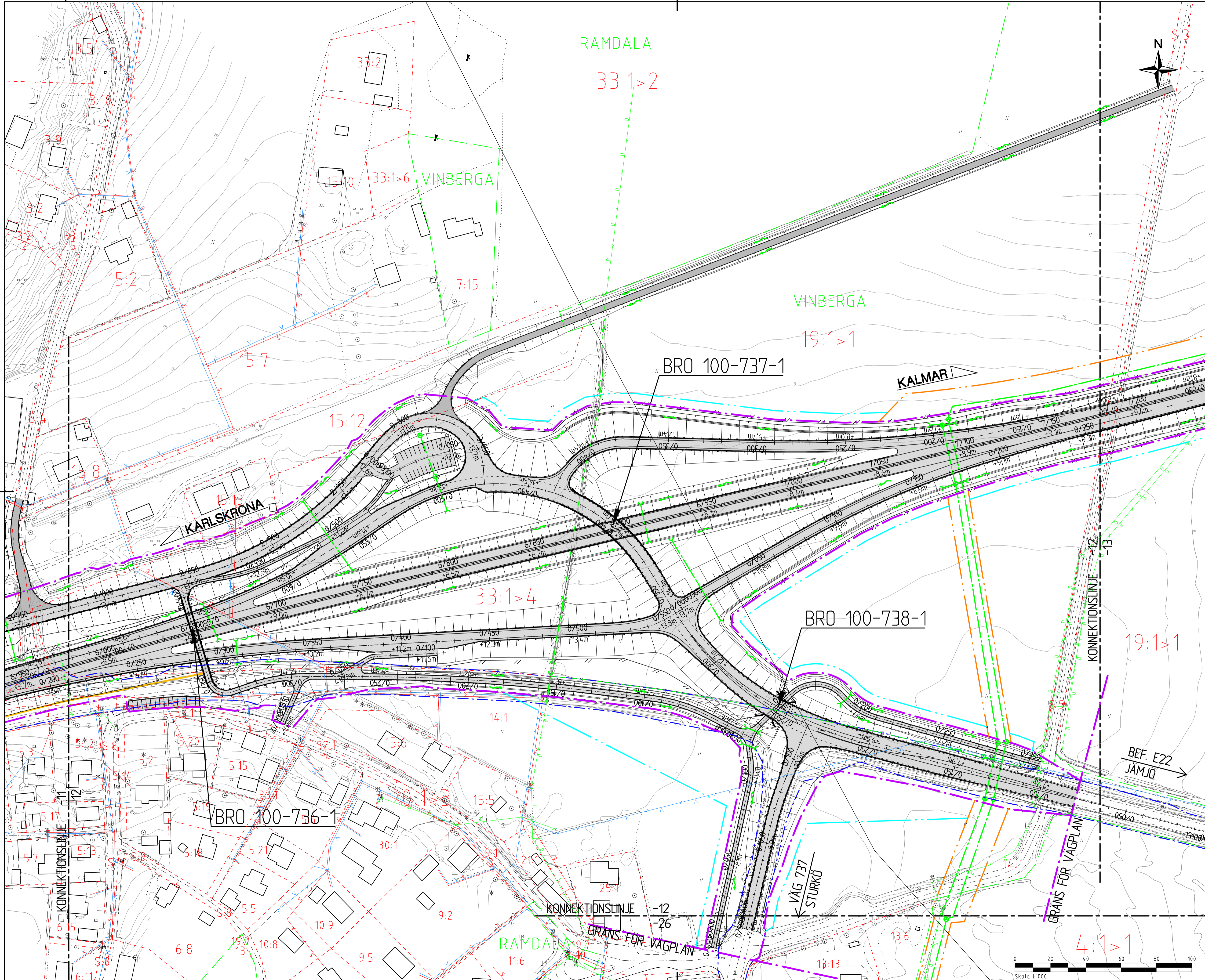
TECKENFÖRKLARING

	GRÄNS BEFINTLIGT VÄGOMRÅDE
	GRÄNS NYTT VÄGOMRÅDE
	INSKRÄNKT VÄGRÄTT
	TILLFÄLLIG NYTTJÄNDERÄTT
	FASTIGHETSGRÄNS
	TRAKTGRÄNS/KVARTERSGRÄNS
	VILTSTÄNGSEL H+2.2 M
	VÄGRÄCKE/SIDORÄCKE
	VÄGRÄCKE/MITTRÄCKE
	BULLERSKYDD/SKÄRM 15 METER
	BULLERSKYDD/SKÄRM 2.0 METER
	BULLERSKYDD/SKÄRM 2.5 METER
	BULLERSKYDD/SKÄRM 3.0 METER
	BULLERSKYDD/SKÄRM 4.0 METER
	BULLERSKYDD/SKÄRM 5.0 METER
	BULLERSKYDD/VALL 1+6 METER
	SLÄNT
	0/000
	+10.0m
	DAGVATTENTRUMMA
	DAGVATTENLEDNING MED KUPOLBRUNN
	DAGVATTENMAGASIN/GRODDAMM
	AVVATTNINGSRIKTNING
	FASTIGHET SOM INLÖSES
	NY ALLMÄN VÄG
	NY ENSKILD VÄG
	YSY
	GRÄNS VATTENSKYDDSDOMRÅDE



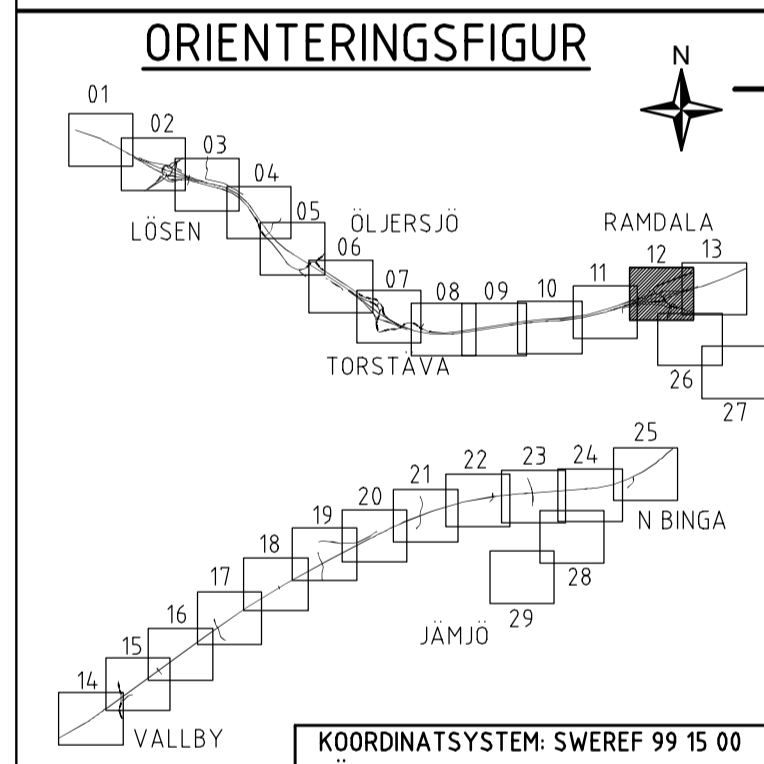
A PM ÄNDRING EFTER GRANSKNING ML 180517	
TYP AV PLAN	
VÄGPLAN	
GRANSKNINGSSTATUS / SYFTE	
HANDLINGSTYP	
DATUM	
2018-03-02	
LEVERANS / ÄNDRINGS-PM	
OBJEKT	
E22, KARLSKRONA-KALMAR	
DELEN LÖSEN-JÄMJÖ	
DELOMRÅDE / BANDEL	
1	
ANLÄGGNINGSDEL	
01	
OBJEKTNUMMER / KM	
V87914002	
BESTÄLLARE	
TRAFIKVERKET	
LEVERANTÖR	
wsp	
SKAPAD AV	
MAGNUS LARSSON	
UPPDRAGSNUMMER	
10226257	
GODKÄND AV	
ELIN DELVÉUS	
AVDELNING	
RITNINGSTYP	
PLAN	
TEKNIKOMRÅDE / INNEHÅLL	
BESKRIVNING	
ILLUSTRATIONSKARTA	
SEKTION 6/000-6/600	
SKALA	
1:1000	
FORMAT	
A1	
FÖRVALTNINGSNUMMER	
RITINGSNUMMER	
101T0511	
BLAD	
NÄSTA BLAD	
BET	
A	





TECKENFÖRKLARING

- GRÄNS BEFINTLIGT VÄGOMRÅDE
- GRÄNS NYTT VÄGOMRÅDE
- INSKRÄNKT VÄGRÄTT
- TILLFÄLLIG NYTTJÄNDERÄTT
- FASTIGHETSGRÄNS
- TRAKTGRÄNS/KVARTERSGRÄNS
- VILTSTÄNGSEL H=2.2 M
- VÄGRÄCKE/SIDORÄCKE
- VÄGRÄCKE/MITTRÄCKE
- BULLERSKYDD/SKÄRM 15 METER
- BULLERSKYDD/SKÄRM 2.0 METER
- BULLERSKYDD/SKÄRM 2.5 METER
- BULLERSKYDD/SKÄRM 3.0 METER
- BULLERSKYDD/SKÄRM 4.0 METER
- BULLERSKYDD/SKÄRM 5.0 METER
- BULLERSKYDD/VALL 1-6 METER
- SLÄNT
- LÅNGMARKERING/HÖJDER VÄGBANA
- DAGVATTENTRUMMA
- DAGVATTENLEDNING MED KUPOLBRUNN
- DAGVATTENMAGASIN/GRODDAMM
- AVVATTNINGSRÖRNING
- FASTIGHET SOM INLÖSES
- NY ALLMÄN VÄG
- NY ENSKILD VÄG
- GRÄNS VATTENSKYDDSDOMRÅDE



C PM4 ÄNDRING EFTER GRANSKNING ML 181121

VÄGPLAN

GRANSKNINGSSTATUS / SIFTE

HANDLINGSTYP

DATUM: 2018-03-02 LEVERANS / ÄNDRINGS-PM

OBJEKT: E22, KARLSKRONA-KALMAR DELEN LÖSEN-JÄMJÖ

DELOMRÅDE / BANDEL: 1

ANLÄGGNINGSDIAGRAM: 01

OBJEKTNUMMER / KM: V87914002 KONSTRUKTIONNUMMER

BESTÄLLARE: TRAFIKVERKET LEVERANTÖR: **wsp**

SKAPAD AV: MAGNUS LARSSON UPPDRAGSNUMMER: 10226257

GODKÄND AV: ELIN DELVÉUS AVDELNING

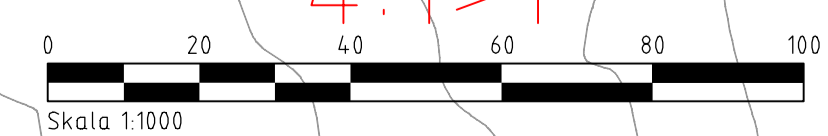
RITNINGSTYP: PLAN

TEKNIKOMRÅDE / INNEHÅLL

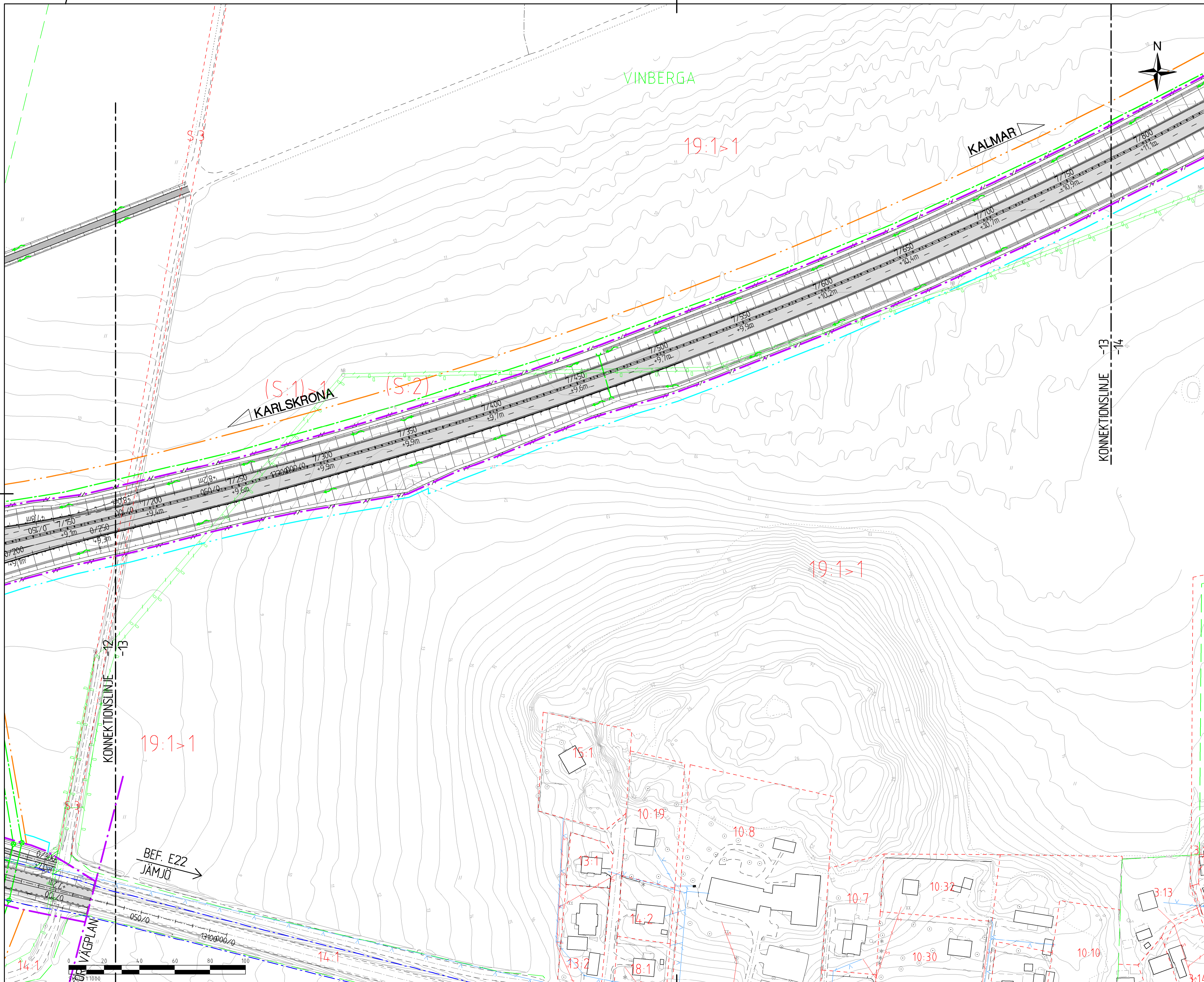
BESKRIVNING: ILLUSTRATIONSKARTA SEKTION 6/600-7/200

SKALA: 1:1000 FORMAT: A1 FÖRVALTNINGSNUMMER

RITNINGSNUMMER: 101T0512 BLAD: NÄSTA BLAD: BET: C

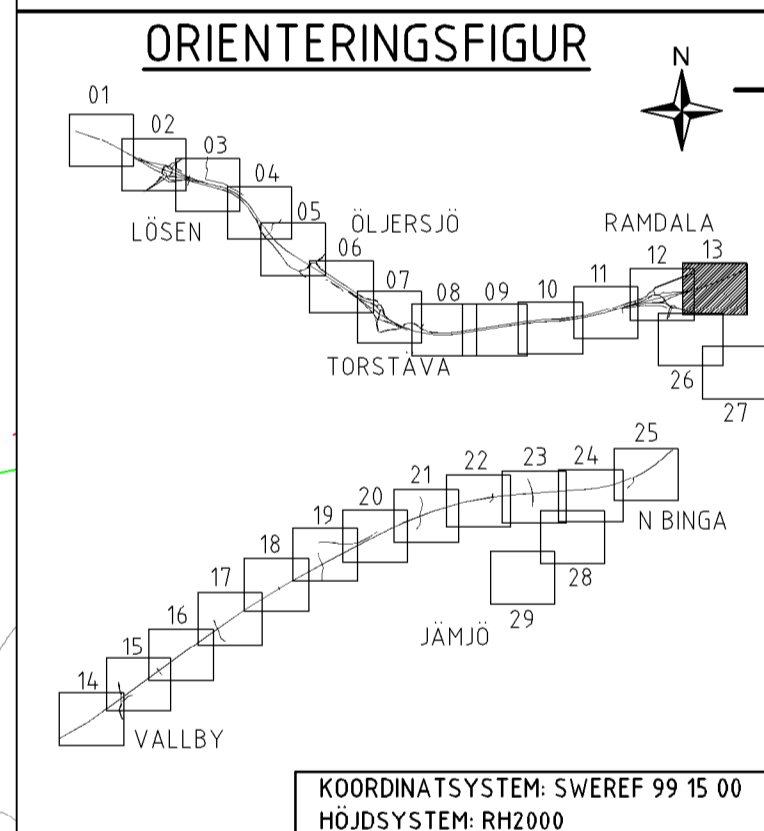


FIL: V87914002_01_VÄGOMRÅDESVÄRNING_VÄGOMRÅDESVÄRNING_PLOTTAD_2018-03-02_14:37 AV: ANVÄNDARE: SSK:018

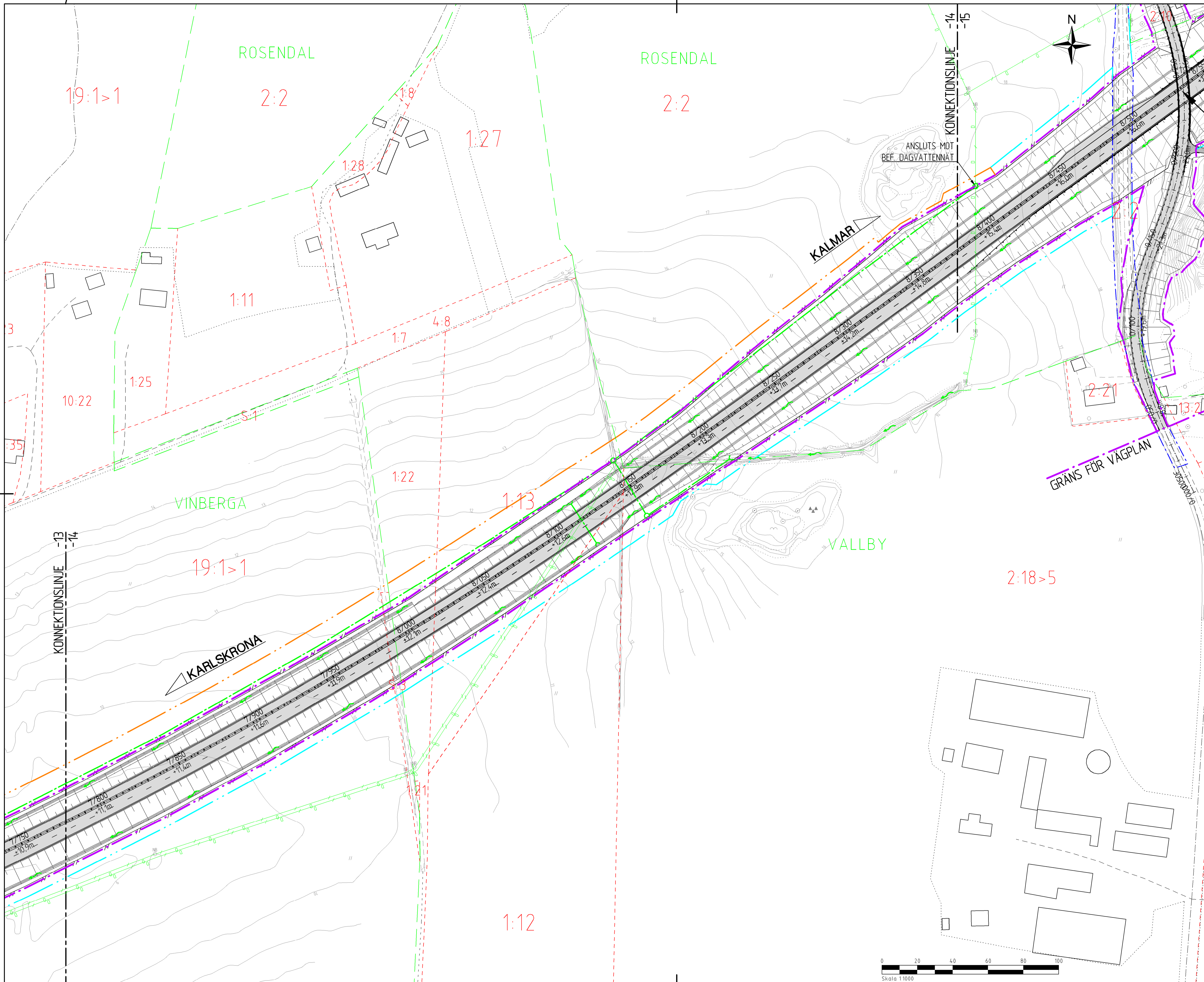


TECKENFÖRKLARING

- GRÄNS BEFINTLIGT VÄGOMRÅDE
- GRÄNS NYTT VÄGOMRÅDE
- INSKRÄNKT VÄGRÄTT
- TILLFÄLLIG NYTTJÄNDERÄTT
- FASTIGHETSGRÄNS
- TRAKTGRÄNS/KVARTERSGRÄNS
- VILTSTÄNGSEL H=2.2 M
- VÄGRÄCKE/SIDORÄCKE
- VÄGRÄCKE/MITTRÄCKE
- BULLERSKYDD/SKÄRM 15 METER
- BULLERSKYDD/SKÄRM 2.0 METER
- BULLERSKYDD/SKÄRM 2.5 METER
- BULLERSKYDD/SKÄRM 3.0 METER
- BULLERSKYDD/SKÄRM 4.0 METER
- BULLERSKYDD/VALL 1-6 METER
- SLÄNT
- 0/000 LÄNGDMARKERING/HÖJDER VÄGBANA
- +10,0m DAGVATTENTRUMMA
- DAGVATTENLEDNING MED KUPOLBRUNN
- DAGVATTENMAGASIN
- AVVATTNINGSRIKTNING
- FASTIGHET SOM INLÖSES
- NY ALLMÄN VÄG
- NY ENSKILD VÄG
- YSV GRÄNS VATTENSKYDDSOmrÅDE

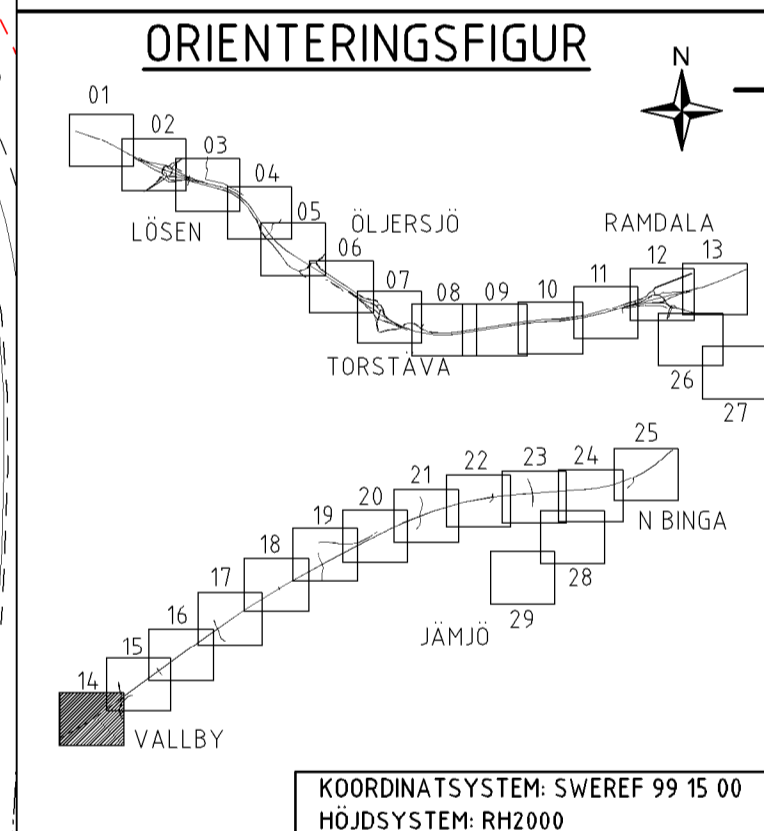


TYP AV PLAN	
VÄGPLAN	
GRANSKNINGSSTATUS / SYFTE	
HANDLINGSTYP	
DATUM 2018-03-02	LEVERANS / ÄNDRINGS-PM
OBJEKT E22, KARLSKRONA-KALMAR DELEN LÖSEN-JÄMJÖ	
DELOMRÅDE / BANDEL 1	ANLÄGGNINGSDIAGRAM 01
OBJEKTNUMMER / KM V87914002	KONSTRUKTIONNUMMER
BESTÄLLARE TRAFIKVERKET	LEVERANTÖR wsp
SKAPAD AV MAGNUS LARSSON	UPPRAGSNUMMER 10226257
GODKÄND AV ELIN DELVÉUS	AVDELNING
RITNINGSTYP PLAN	
TEKNIKOMRÅDE / INNEHÅLL	
BESKRIVNING ILLUSTRATIONSKARTA SEKTION 7/200-7/800	
SKALA 1:1000	FORMAT A1
RITNINGSDATUM 101T0513	FÖRVALTNINGSNUMMER
BLAD	NÄSTA BLAD
BET	



TECKENFÖRKLARING

- GRÄNS BEFINTLIGT VÄGOMRÅDE
- GRÄNS NYTT VÄGOMRÅDE
- INSKRÄNKT VÄGRÄTT
- TILLFÄLLIG NYTTJÄNDERÄTT
- FASTIGHETSGRÄNS
- TRAKTGRÄNS/KVARTERSGRÄNS
- VILTSTÄNGSEL H+2.2 M
- VÄGRÄCKE/SIDORÄCKE
- VÄGRÄCKE/MITTRÄCKE
- BULLERSKYDD/SKÄRM 15 METER
- BULLERSKYDD/SKÄRM 2.0 METER
- BULLERSKYDD/SKÄRM 2.5 METER
- BULLERSKYDD/SKÄRM 3.0 METER
- BULLERSKYDD/SKÄRM 4.0 METER
- BULLERSKYDD/VALL 1+6 METER
- SLÄNT
- 0/000
- +10,0m
- LÄNGDMARKERING/HÖJDER VÄGBANA
- DAGVATTENTRUMMA
- DAGVATTENLEDNING MED KUPOLBRUNN
- DAGVATTENMAGASIN
- AVVATTNINGSRIKTNING
- FASTIGHET SOM INLÖSES
- NY ALLMÄN VÄG
- NY ENSKILD VÄG
- YSV
- GRÄNS VATTENSKYDDSOMRÅDE



VÄGPLAN

GRANSKNINGSSTATUS / SYFTE

HANDLINGSTYP

DATUM: 2018-03-02 LEVERANS / ÄNDRINGS-PM

OBJEKT: **E22, KARLSKRONA-KALMAR DELEN LÖSEN-JÄMJÖ**

DELOMRÅDE / BANDEL: 1

ANLÄGGNINGSDDEL: 01

OBJEKTNUMMER / KM: V87914002 KONSTRUKTIONSDOKUMENT

BESTÄLLARE: TRAFIKVERKET LEVERANTÖR: **wsp**

SKAPAD AV: MAGNUS LARSSON UPPDRAGSNUMMER: 10226257

GODKÄND AV: ELIN DELVÉUS ÄNDRING

RITNINGSTYP: PLAN

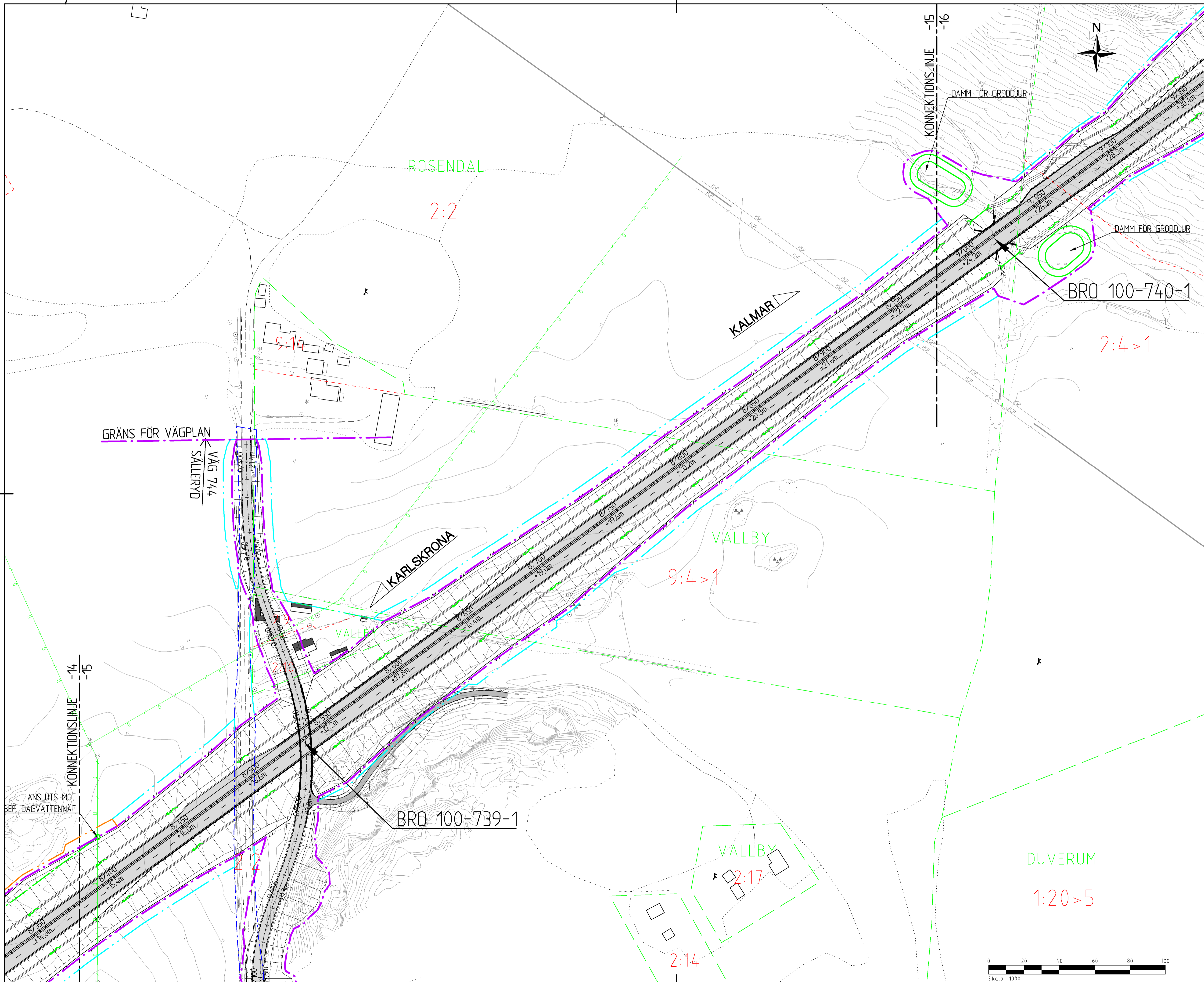
TEKNIKOMRÅDE / INNEHÅLL

BESKRIVNING: ILLUSTRATIONSKARTA SEKTION 7/800-8/400

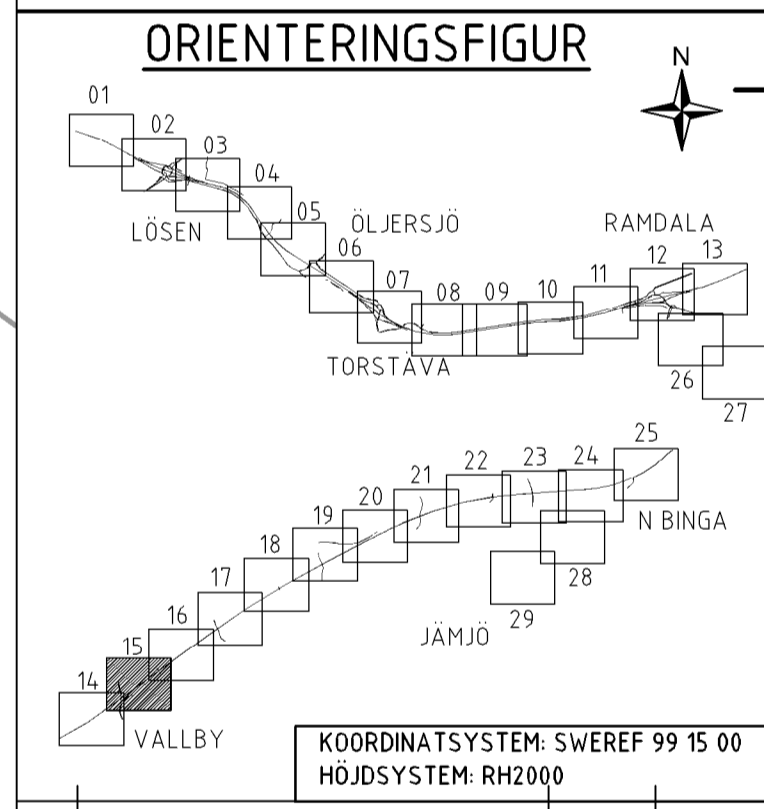
SKALA: 1:1000 FORMAT: A1 FÖRVALTNINGSNUMMER

RITNINGSDOKUMENT: 101T0514 BLAD NÄSTA BLAD BET

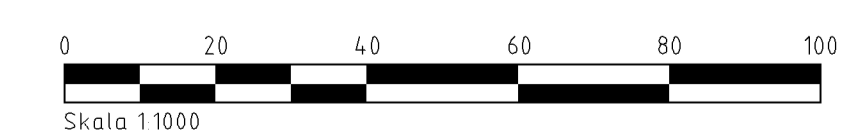
E:\SERVARE\PROJEKT\S\NO\20257\1.1\AD\1\TRIBE\YTTELINGE\PLATTAD_2018-02-23_09:49_AV ANVÄNDARE: SENL216



- ### TECKENFÖRKLARING
- GRÄNS BEFINTLIGT VÄGOMRÅDE
 - GRÄNS NYTT VÄGOMRÅDE
 - INSKRÄNKT VÄGRÄTT
 - TILLFÄLLIG NYTTJÄNDERÄTT
 - FASTIGHETSGRÄNS
 - TRAKTGRÄNS/KVARTERSGRÄNS
 - VLTSTÄNGSEL H+2.2 M
 - VÄGRÄCKE/SIDORÄCKE
 - VÄGRÄCKE/MITTRÄCKE
 - BULLERSKYDD/SKÄRM 1.5 METER
 - BULLERSKYDD/SKÄRM 2.0 METER
 - BULLERSKYDD/SKÄRM 2.5 METER
 - BULLERSKYDD/SKÄRM 3.0 METER
 - BULLERSKYDD/SKÄRM 4.0 METER
 - BULLERSKYDD/SKÄRM 5.0 METER
 - BULLERSKYDD/VALL 1-6 METER
 - SLÄNT
 - 0/000 LANGMARKERING/HÖJDER VÄGBANA
 - +10.0m
 - DAGVATTENTRUMMA
 - DAGVATTENLEDNING MED KUPOLBRUNN
 - DAGVATTENMAGASIN/GRODDAMM
 - AVVATTNINGSRIKTNING
 - FASTIGHET SOM INLÖSES
 - NY ALLMÄN VÄG
 - NY ENSKILD VÄG
 - YSVA GRÄNS VATTENSKYDDSDOMRÅDE



A PM ÄNDRING EFTER GRANSKNING ML 180517	
VÄGPLAN	
GRANSKNINGSSTATUS / SYFTE	
HANDLINGSTYP	
DATUM 2018-03-02	LEVERANS / ÄNDRINGS-PM
OBJEKT E22, KARLSKRONA-KALMAR DELEN LÖSEN-JÄMJÖ	
DELOMRÅDE / BANDEL 1	
ANLÄGGNINGSDIAGRAM 01	
OBJEKTNUMMER / KM V87914002	KONSTRUKTIONNUMMER
BESTÄLLARE TRAFIKVERKET	LEVERANTÖR wsp
SKAPAD AV MAGNUS LARSSON	UPPDRAGSNUMMER 10226257
GODKÄND AV ELIN DELVÉUS	AVDELNING
RITNINGSTYP PLAN	
TEKNIKOMRÅDE / INNEHÅLL	
BESKRIVNING ILLUSTRATIONSKARTA SEKTION 8/400-9/000	
SKALA 1:1000	FORMAT A1
RITNINGNUMMER 101T0515	FÖRVALTNINGSNUMMER
	BLAD NÄSTA BLAD BET A



FIL: \\GEMINSKETS\PROJEKT\S\NO\20257\1_1\AD\1\RIITEN\YTTISSENING_PLOTTAD_2018-05-17_16:26_AV ANVÄNDARE: SEN 2716