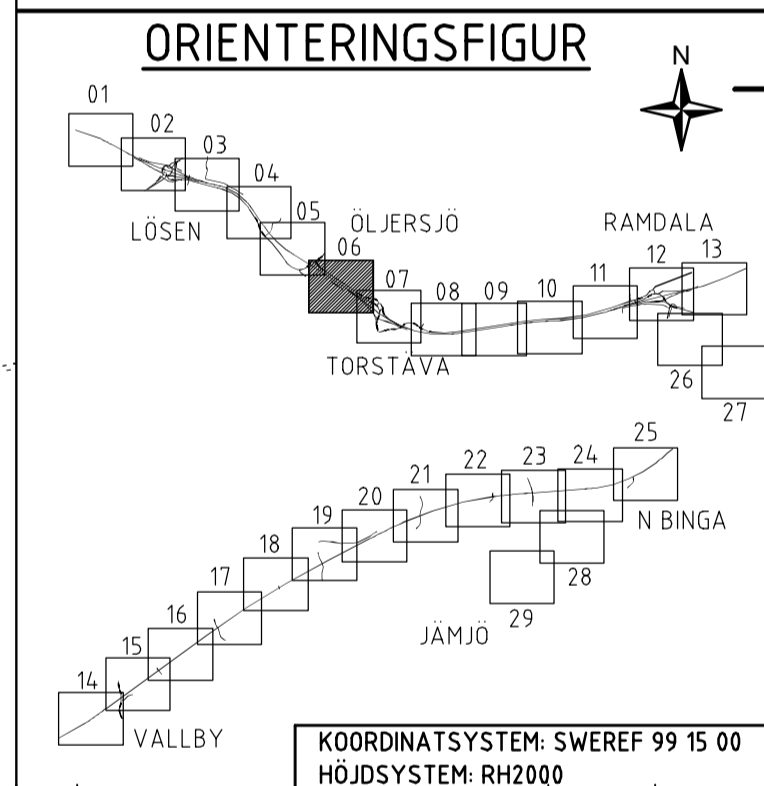
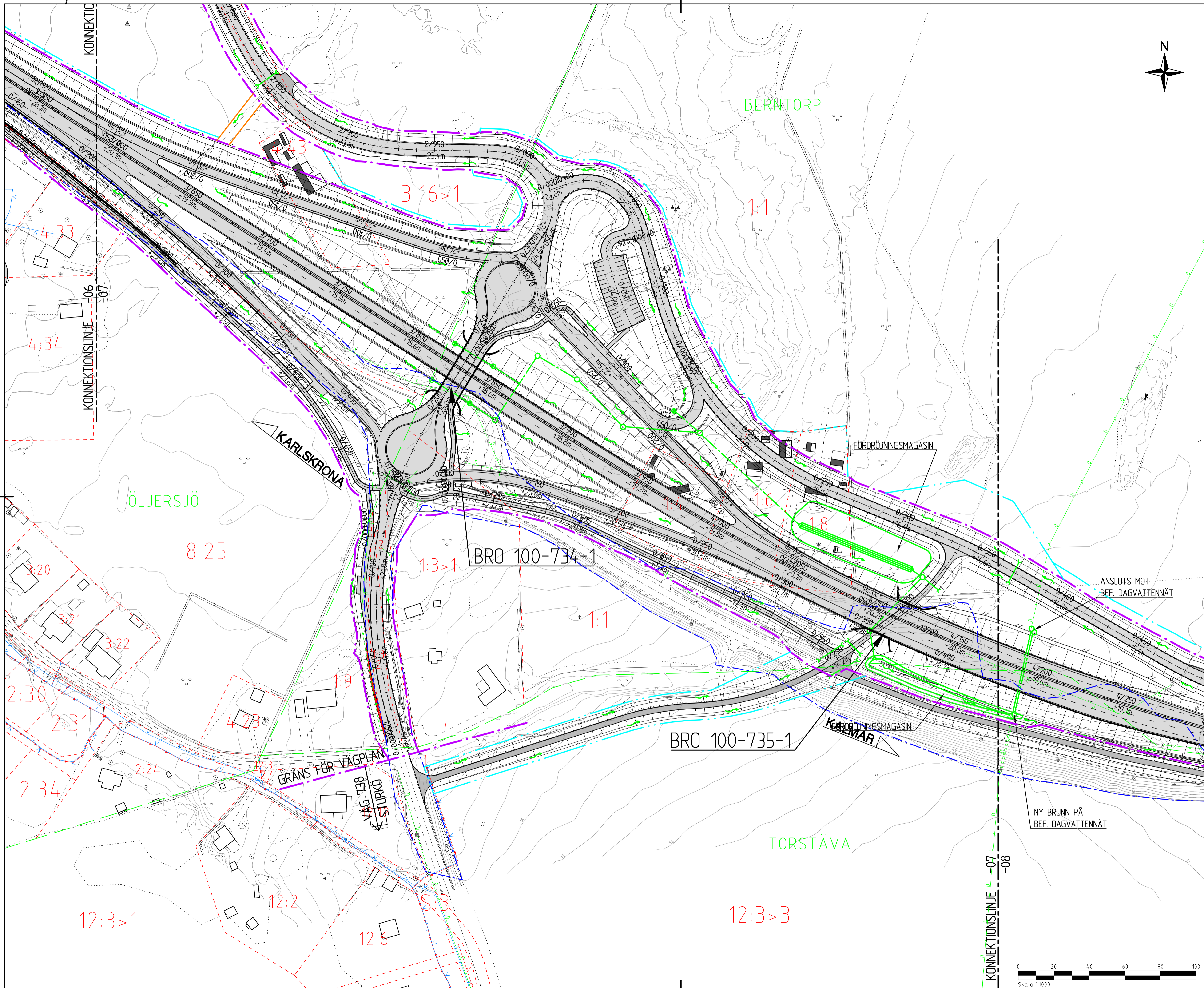


TECKENFÖRKLARING

- GRÄNS BEFINTLIGT VÄGOMRÅDE
- GRÄNS NYTT VÄGOMRÅDE
- INSKRÄNKT VÄGRÄTT
- TILLFÄLLIG NYTTJÄNDERÄTT
- FASTIGHETSGRÄNS
- TRAKTGRÄNS/KVARTERSGRÄNS
- VILTSTÄNGSEL H=2.2 M
- VÄGRÄCKE/SIDORÄCKE
- VÄGRÄCKE/MITTRÄCKE
- BULLERSKYDD/SKÄRM 1.5 METER
- BULLERSKYDD/SKÄRM 2.0 METER
- BULLERSKYDD/SKÄRM 2.5 METER
- BULLERSKYDD/SKÄRM 3.0 METER
- BULLERSKYDD/SKÄRM 4.0 METER
- BULLERSKYDD/SKÄRM 5.0 METER
- BULLERSKYDD/VALL 1-6 METER
- SLÄNT
- 0/000 +10.0m --- LÄNGDMARKERING/HÖJDER VÄGBANA
- DAGVATTENTRUMMA
- DAGVATTENLEDNING MED KUPOLBRUNN
- DAGVATTENMAGASIN/GRODDAMM
- AVVATTNINGSRÖRNING
- FASTIGHET SOM INLÖSES
- NY ALLMÄN VÄG
- NY ENSKILD VÄG
- YSÄ GRÄNS VATTENSKYDDSDOMRÅDE

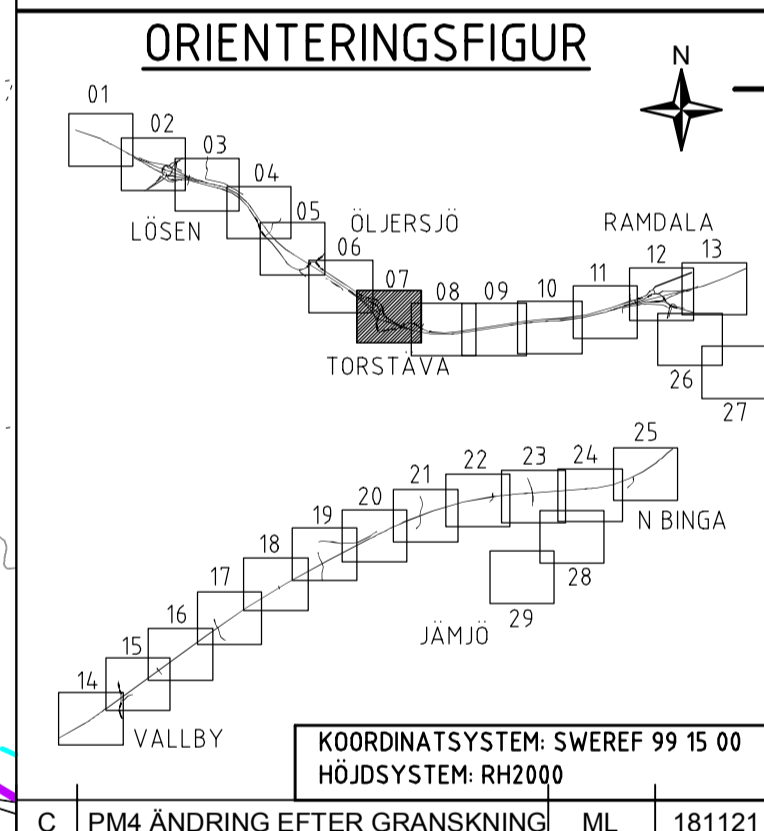


C P14 ÄNDRING EFTER GRANSKNING ML 181121	
VÄGPLAN	
GRANSKNINGSSTATUS / SIFTE	
HANDLINGSTYP	
DATUM 2018-03-02	LEVERANS / ÄNDRINGS-PM
OBJEKT E22, KARLSKRONA-KALMAR DELEN LÖSEN-JÄMJÖ	
DELOMRÅDE / BANDEL 1	
ANLÄGGNINGSDDEL 01	
OBJEKTNUMMER / KM V87914002	KONSTRUKTIONNUMMER
BESTÄLLARE	LEVERANTÖR wsp
SKAPAD AV MAGNUS LARSSON	UPPDRAGSNUMMER 10226257
GODKÄND AV ELIN DELVÉUS	ÄNDELNING
RITNINGSTYP PLAN	
TEKNIKOMRÅDE / INNEHÅLL	
BESKRIVNING ILLUSTRATIONSKARTA SEKTION 3/000-3/600	
SKALA 1:1000	FORMAT A1
RITNINGSLINJE 101T0506	FÖRVALTNINGSNUMMER
BLAD	NÄSTA BLAD
BET C	



TECKENFÖRKLARING

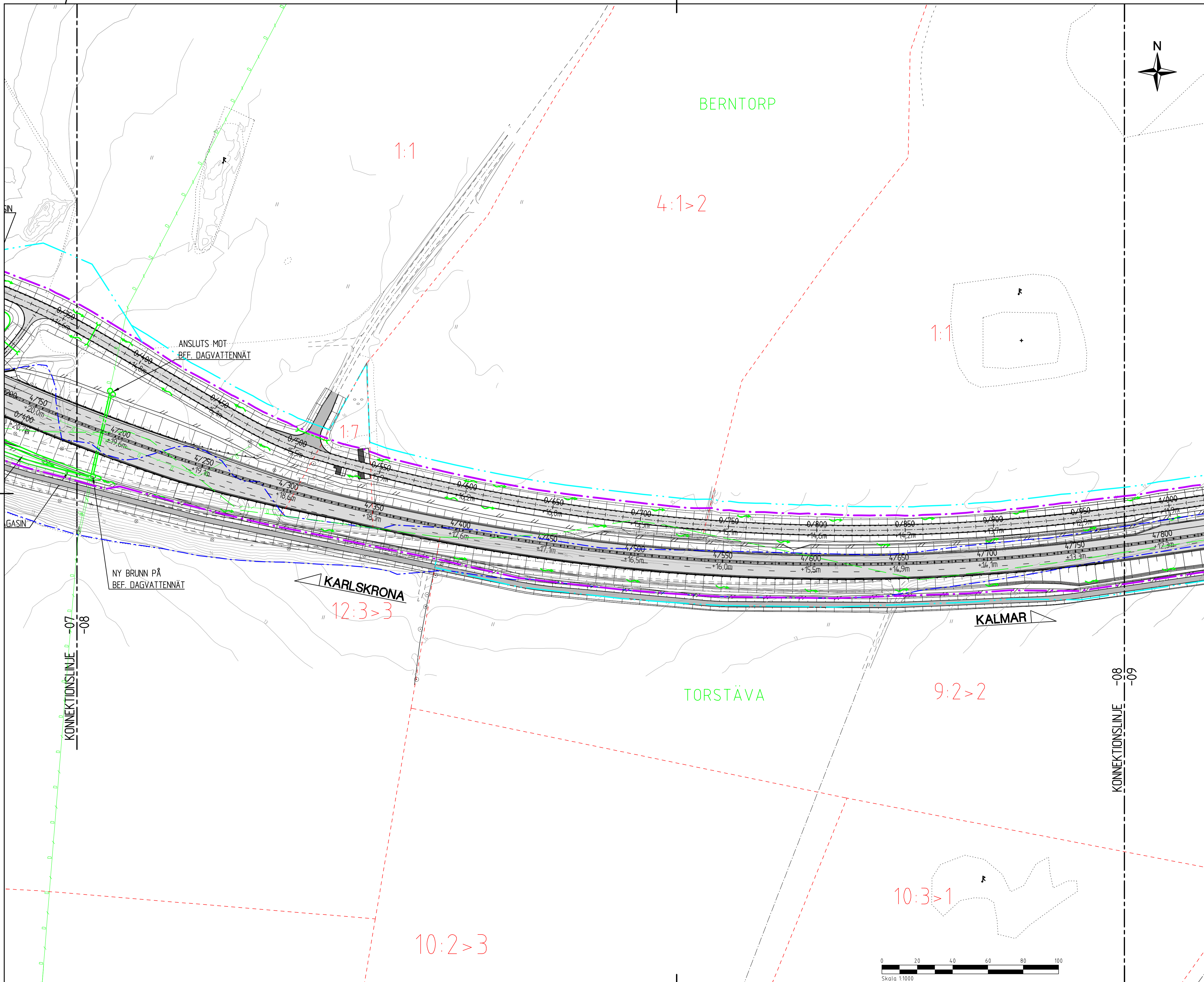
- GRÄNS BEFINTLIGT VÄGOMRÅDE
- GRÄNS NYTT VÄGOMRÅDE
- INSKRÄNKT VÄGRÄTT
- TILLFÄLLIG NYTTJÄNDERÄTT
- FASTIGHETSGRÄNS
- TRAKTGRÄNS/KVARTERSGRÄNS
- VILTSTÄNGSEL H=2.2 M
- VÄGRÄCKE/SIDORÄCKE
- VÄGRÄCKE/MITTRÄCKE
- BULLERSKYDD/SKÄRM 1.5 METER
- BULLERSKYDD/SKÄRM 2.0 METER
- BULLERSKYDD/SKÄRM 2.5 METER
- BULLERSKYDD/SKÄRM 3.0 METER
- BULLERSKYDD/SKÄRM 4.0 METER
- BULLERSKYDD/SKÄRM 5.0 METER
- BULLERSKYDD/VALL 1-6 METER
- SLÄNT
- 0/000 +10.0m LÄNGDMARKERING/HÖJDER VÄGBANA
- DAGVATTENTRUMMA
- DAGVATTENLEDNING MED KUPOLBRUNN
- DAGVATTENMAGASIN/GRODDAMM
- AVVATTNINGSRÖRNING
- FASTIGHET SOM INLÖSES
- NY ALLMÄN VÄG
- NY ENSKILD VÄG
- VSV GRÄNS VATTENSKYDDSDOMRÅDE



VÄGPLAN		
GRANSKNINGSSTATUS / SIFTE		
HANDLINGSTYP		
DATUM 2018-03-02 LEVERANS / ÄNDRINGS-PM		
OBJEKT E22, KARLSKRONA-KALMAR DELEN LÖSEN-JÄMJÖ		
DELOMRÅDE / BANDEL 1		
ANLÄGGNINGSDIAGRAM 01		
OBJEKTNUMMER / KM V87914002	KONSTRUKTIONNUMMER	
BESTÄLLARE	LEVERANTÖR wsp	
TRAFIKVERKET	UPPDRAGSNUMMER 10226257	
SKAPAD AV MAGNUS LARSSON	AVDELNING	
GODKÄND AV ELIN DELVÉUS	RITNINGSTYP PLAN	
TEKNIKOMRÅDE / INNEHÅLL		
BESKRIVNING ILLUSTRATIONSKARTA SEKTION 3/600-4/200		
SKALA 1:1000	FORMAT A1	FÖRVALTNINGSNUMMER
RITNINGSLINJER 101T0507	BLAD	NÄSTA BLAD BET C

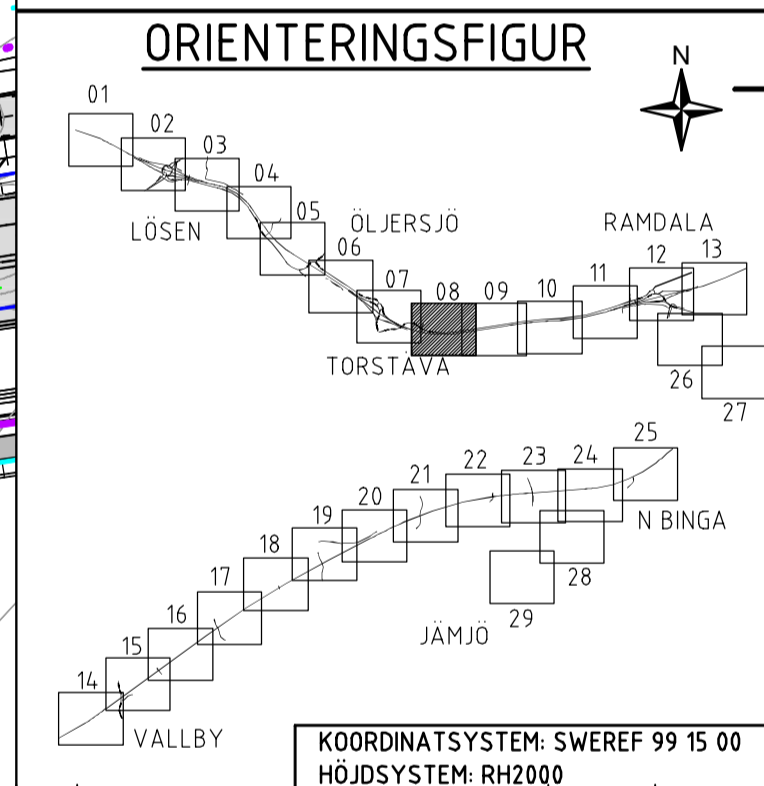


ELL: VÄGOMRÅDESPROJEKTETS SÄMVAZÖBESITTLAREN VITJÖBODDING FLÖTTAD, 2018-11-21, E22 AV ANVÄNDARE, SEN 0216



TECKENFÖRKLARING

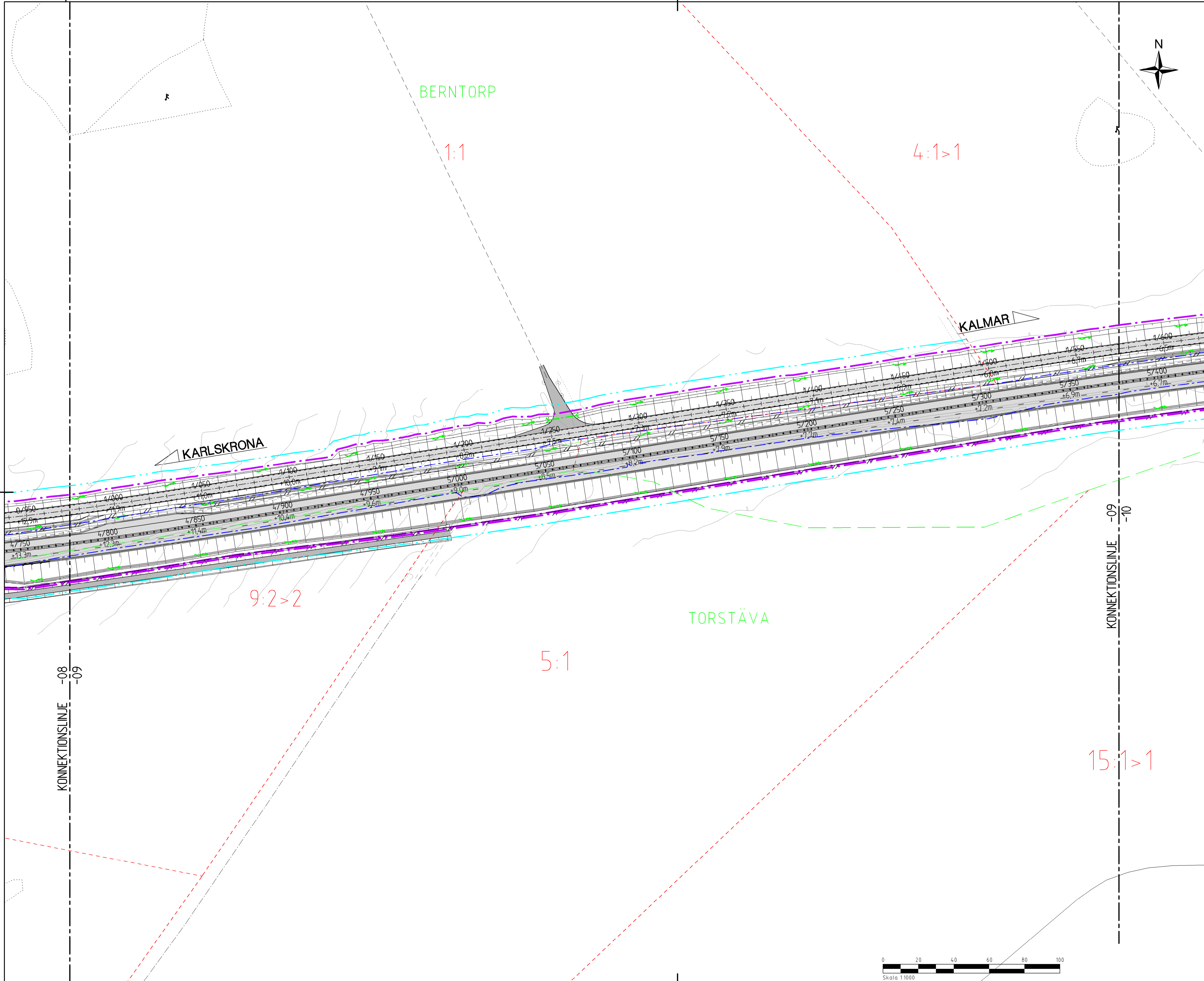
- GRÄNS BEFINTLIGT VÄGOMRÅDE
- GRÄNS NYTT VÄGOMRÅDE
- INSKRÄNKT VÄGRÄTT
- TILLFÄLLIG NYTTJÄNDERÄTT
- FASTIGHETSGRÄNS
- TRAKTGRÄNS/KVARTERSGRÄNS
- VILTSTÄNGSEL H=2.2 M
- VÄGRÄCKE/SIDORÄCKE
- VÄGRÄCKE/MITTRÄCKE
- BULLERSKYDD/SKÄRM 1.5 METER
- BULLERSKYDD/SKÄRM 2.0 METER
- BULLERSKYDD/SKÄRM 2.5 METER
- BULLERSKYDD/SKÄRM 3.0 METER
- BULLERSKYDD/SKÄRM 4.0 METER
- BULLERSKYDD/SKÄRM 5.0 METER
- BULLERSKYDD/VALL 1+6 METER
- SLÄNT
- 0/000 +10.0m --- LÄNGDMARKERING/HÖJDER VÄGBANA
- DAGVATTENTRUMMA
- DAGVATTENLEDNING MED KUPOLBRUNN
- DAGVATTENMAGASIN/GRODDAMM
- AVVATTNINGSRIKTNING
- FASTIGHET SOM INLÖSES
- NY ALLMÄN VÄG
- NY ENSKILD VÄG
- YSÄ GRÄNS VATTENSKYDDSDOMRÅDE



C PM4 ÄNDRING EFTER GRANSKNING ML 181121	
VÄGPLAN	
GRANSKNINGSSTATUS / SIFTE	
HANDLINGSTYP	
DATUM 2018-03-02	LEVERANS / ÄNDRINGS-PM
OBJEKT E22, KARLSKRONA-KALMAR DELEN LÖSEN-JÄMJÖ	
DELOMRÅDE / BANDEL 1	
ANLÄGGNINGSDIAGRAM 01	
OBJEKTNUMMER / KM V87914002	KONSTRUKTIONNUMMER
BESTÄLLARE	LEVERANTÖR
SKAPAD AV MAGNUS LARSSON	UPPDRAGSNUMMER 10226257
GODKÄND AV ELIN DELVÉUS	AVDELNING
RITNINGSTYP PLAN	
TEKNIKOMRÅDE / INNEHÅLL	
BESKRIVNING ILLUSTRATIONSKARTA SEKTION 4/200-4/800	
SKALA 1:1000	FORMAT A1
RITNINGSNUMMER 101T0508	FÖRVALTNINGSNUMMER
BLAD	NÄSTA BLAD
BET C	

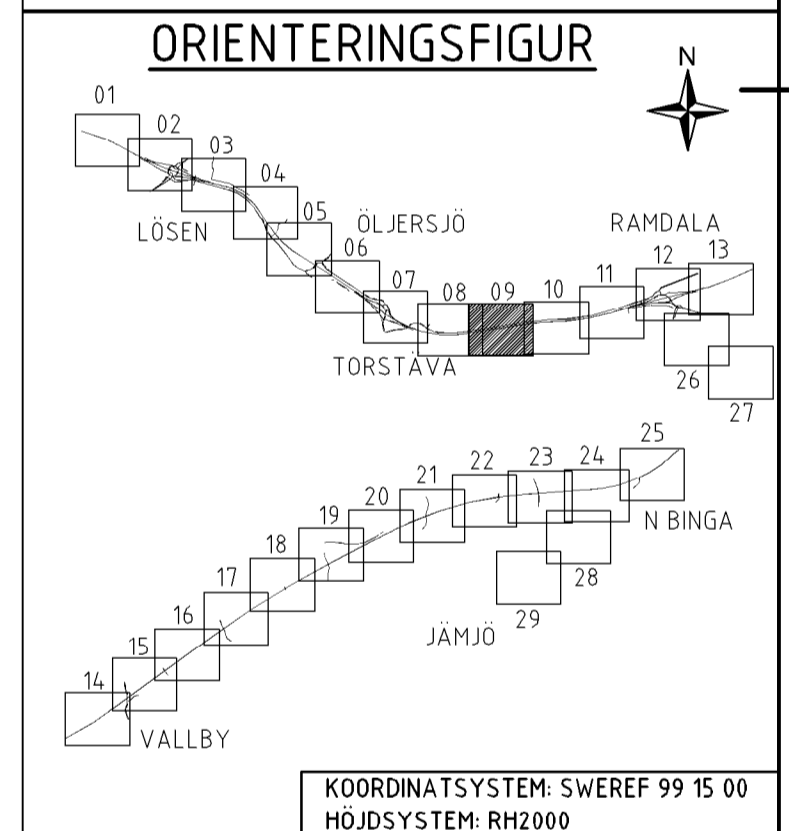


FILE: \GEMENSAMT PROJEKT\S\NOVAZ\2018-03-02\101T0508.DWG, 2018-11-21 16:44, AV: ANVÄNDARE, SKALA: 1:1000

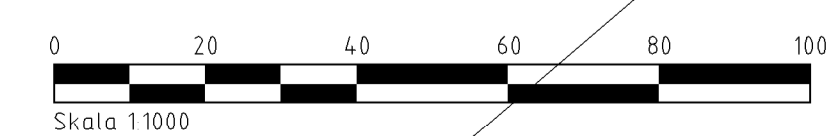


TECKENFÖRKLARING

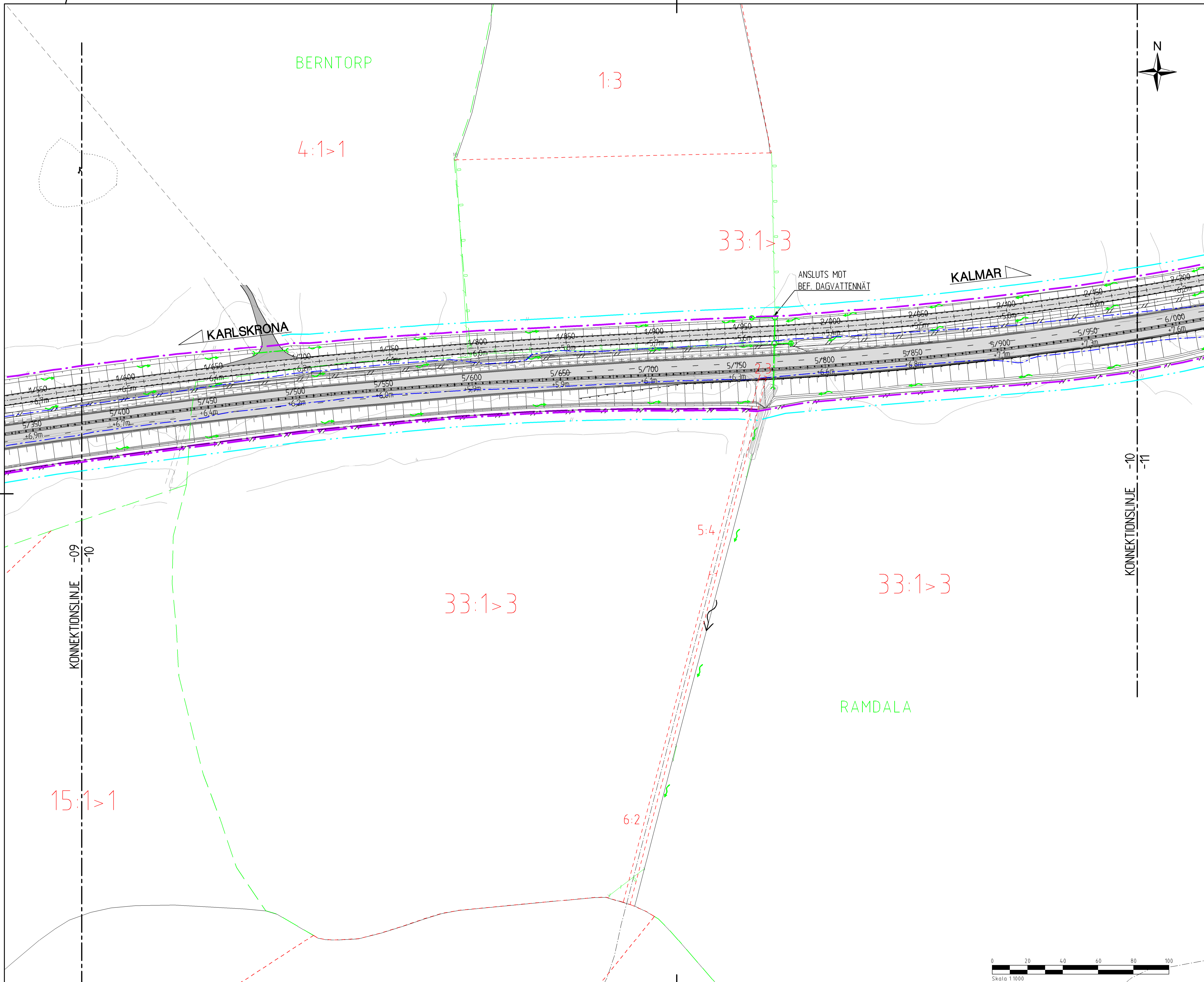
- GRÄNS BEFINTLIGT VÄGOMRÅDE
- GRÄNS NYTT VÄGOMRÅDE
- INSKRÄNKT VÄGRÄTT
- TILLFÄLLIG NYTTJÄNDERÄTT
- FASTIGHETSGRÄNS
- TRAKTGRÄNS/KVARTERSGRÄNS
- VILTSTÄNGSEL H=2.2 M
- VÄGRÄCKE/SIDORÄCKE
- VÄGRÄCKE/MITTRÄCKE
- BULLERSKYDD/SKÄRM 1.5 METER
- BULLERSKYDD/SKÄRM 2.0 METER
- BULLERSKYDD/SKÄRM 2.5 METER
- BULLERSKYDD/SKÄRM 3.0 METER
- BULLERSKYDD/SKÄRM 4.0 METER
- BULLERSKYDD/VALL 1+6 METER
- SLÄNT
- 0/000 LÄNGDMARKERING/HÖJDER VÄGBANA
- +10,0m DAGVATTENTRUMMA
- DAGVATTENLEDNING MED KUPOLBRUNN
- DAGVATTENMAGASIN
- AVVATTNINGSRIKTNING
- FASTIGHET SOM INLÖSES
- NY ALLMÄN VÄG
- NY ENSKILD VÄG
- YSV GRÄNS VATTENSKYDDSOMRÅDE



TYP AV PLAN		
VÄGPLAN		
GRANSKNINGSSTATUS / SYFTE		
HANDLINGSTYP		
DATUM	LEVERANS / ÄNDRINGS-PM	
2018-03-02		
OBJEKT		
E22, KARLSKRONA-KALMAR DELEN LÖSEN-JÄMJÖ		
DELOMRÅDE / BANDEL		
1		
ANLÄGGNINGSDEL		
01		
OBJEKTNUMMER / KM	KONSTRUKTIONNUMMER	
V87914002		
BESTÄLLARE	LEVERANTÖR	
SKAPAD AV	UPPDRAGSNUMMER	
MAGNUS LARSSON	10226257	
GODKÄND AV	AVDELNING	
ELIN DELVÉUS		
RITNINGSTYP		
PLAN		
TEKNIKOMRÅDE / INNEHÅLL		
BESKRIVNING		
ILLUSTRATIONSKARTA SEKTION 4/800-5/400		
SKALA	FORMAT	FÖRVALTNINGSNUMMER
1:1000	A1	
RITNINGNUMMER	BLAD	NÄSTA BLAD
101T0509		BET

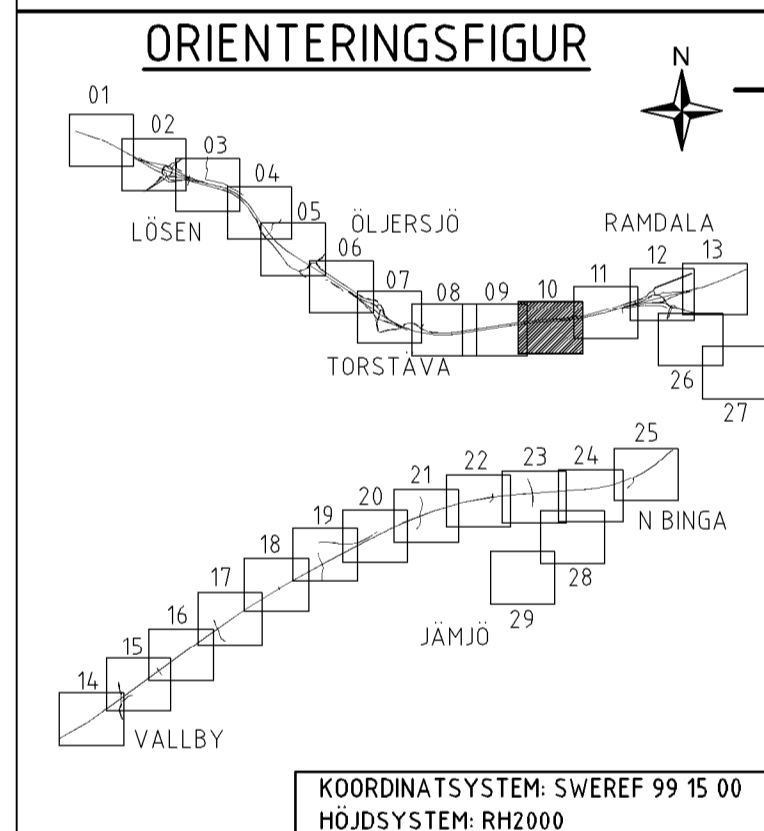


FIL: \\GERMANSKE\PROJEKT\S\NOV2025\714_LADN\UTBET_VATTENSKYDDNING_PLOTTAD_2018-03-22_0846_AV_AYVANDRE_SEK1.CVS

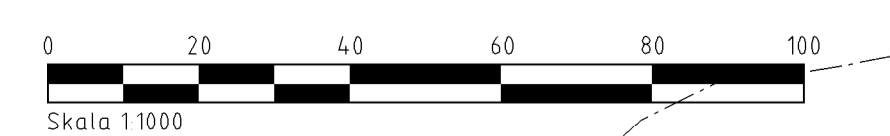


TECKENFÖRKLARING

- GRÄNS BEFINTLIGT VÄGOMRÅDE
- GRÄNS NYTT VÄGOMRÅDE
- INSKRÄNKT VÄGRÄTT
- TILLFÄLLIG NYTTJÄNDERÄTT
- FASTIGHETSGRÄNS
- TRAKTGRÄNS/KVARTERSGRÄNS
- VILTSTÄNGSEL H=2.2 M
- VÄGRÄCKE/SIDRÄCKE
- VÄGRÄCKE/MITTRÄCKE
- BULLERSKYDD/SKÄRM 1.5 METER
- BULLERSKYDD/SKÄRM 2.0 METER
- BULLERSKYDD/SKÄRM 2.5 METER
- BULLERSKYDD/SKÄRM 3.0 METER
- BULLERSKYDD/SKÄRM 4.0 METER
- BULLERSKYDD/VALL 1+6 METER
- SLÄNT
- 0/000
- +10,0m
- LÄNGDMARKERING/HÖJDER VÄGBANA
- DAGVATTENTRUMMA
- DAGVATTENLEDNING MED KUPOLBRUNN
- DAGVATTENMAGASIN
- AVVATTNINGSRIKTNING
- FASTIGHET SOM IRLÖSES
- NY ALLMÄN VÄG
- NY ENSKILD VÄG
- YSV
- GRÄNS VATTENSKYDDSOmrÅDE



TYP AV PLAN	
VÄGPLAN	
GRANSKNINGSSTATUS / SYFTE	
HANDLINGSTYP	
DATUM	LEVERANS / ÄNDRINGS-PM
2018-03-02	
OBJEKT	
E22, KARLSKRONA-KALMAR	
DELEN LÖSEN-JÄMJÖ	
DELOMRÅDE / BANDEL	
1	
ANLÄGGNINGSDDEL	
01	
OBJEKTNUMMER / KM	KONSTRUKTIONNUMMER
V87914002	
BESTÄLLARE	LEVERANTÖR
SKAPAD AV	UPPDRAGSNUMMER
MAGNUS LARSSON	10226257
GODKÄND AV	AVDELNING
ELIN DELVÉUS	
RITNINGSTYP	
PLAN	
TEKNIKOMRÅDE / INNEHÅLL	
BESKRIVNING	
ILLUSTRATIONSKARTA	
SEKTION 5/400-6/000	
SKALA	FORMAT
1:1000	A1
FÖRVALTNINGSNUMMER	
101T0510	
RITNINGNUMMER	
BLAD	NÄSTA BLAD
	BET



FIL: \\GEMINSKETS\PROJEKT\5400\20257\1_LAD\1_RITBET_VTISÖDINGE_PLOTTAD_2018-02-22_0846_AV_AKVADURE_S241216