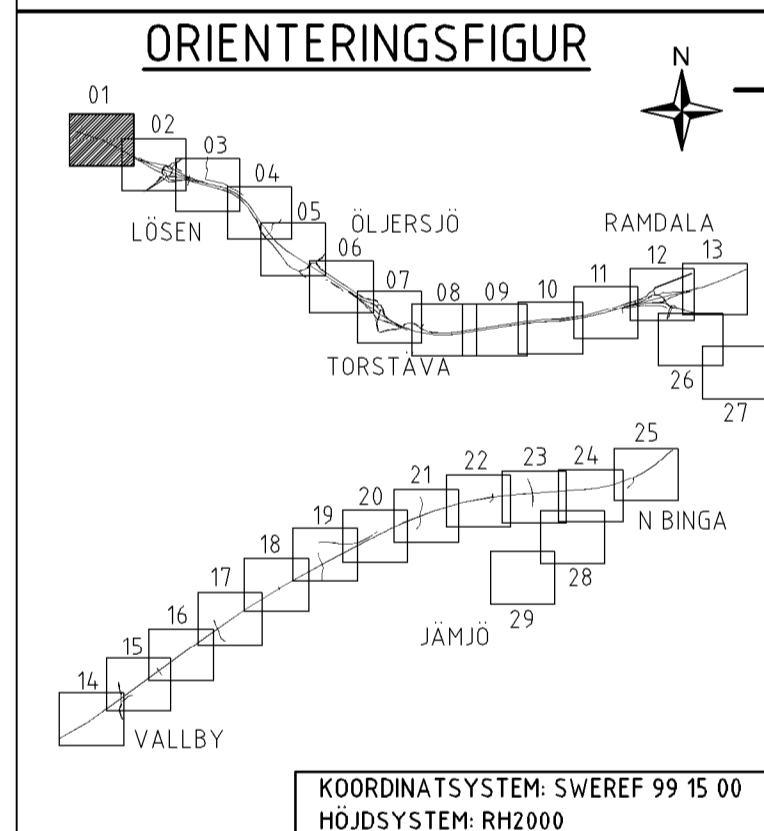


TECKENFÖRKLARING

- GRÄNS BEFINTLIGT VÄGOMRÅDE
- GRÄNS NYTT VÄGOMRÅDE
- INSKRÄNKT VÄGRÄTT
- TILLFÄLLIG NYTTJÄNDERÄTT
- FASTIGHETSGRÄNS
- TRAKTGRÄNS/KVARTERSGRÄNS
-
-
-
- BULLERSKYDD/SKÄRM 1.5 METER
- BULLERSKYDD/SKÄRM 2.0 METER
- BULLERSKYDD/SKÄRM 2.5 METER
- BULLERSKYDD/SKÄRM 3.0 METER
- BULLERSKYDD/SKÄRM 4.0 METER
- BULLERSKYDD/VALL 1-6 METER
-
- 0/000 LÄNGDMARKERING/HÖJDER VÄGBANA
- +10,0m
-
-
-
-
-
-
-
- YSV GRÄNS VATTENSKYDDSOMRÅDE



VÄGPLAN

GRANSKNINGSSTATUS / SYFTE

HANDLINGSTYP

DATUM: 2018-03-02 LEVERANS / ÄNDRINGS-PM

OBJEKT: **E22, KARLSKRONA-KALMAR DELEN LÖSEN-JÄMJÖ**

DELOMRÅDE / BANDEL: 1

ANLÄGGNINGSDEL: 01

OBJEKTNUMMER / KM: V87914002 KONSTRUKTIONNUMMER

BESTÄLLARE: **TRAFIKVERKET** LEVERANTÖR: **wsp**

SKAPAD AV: MAGNUS LARSSON UPPDRAGSNUMMER: 10226257

GODKÄND AV: ELIN DELVÉUS ÄDELNING

RITNINGSTYP: PLAN

TEKNIKOMRÅDE / INNEHÅLL

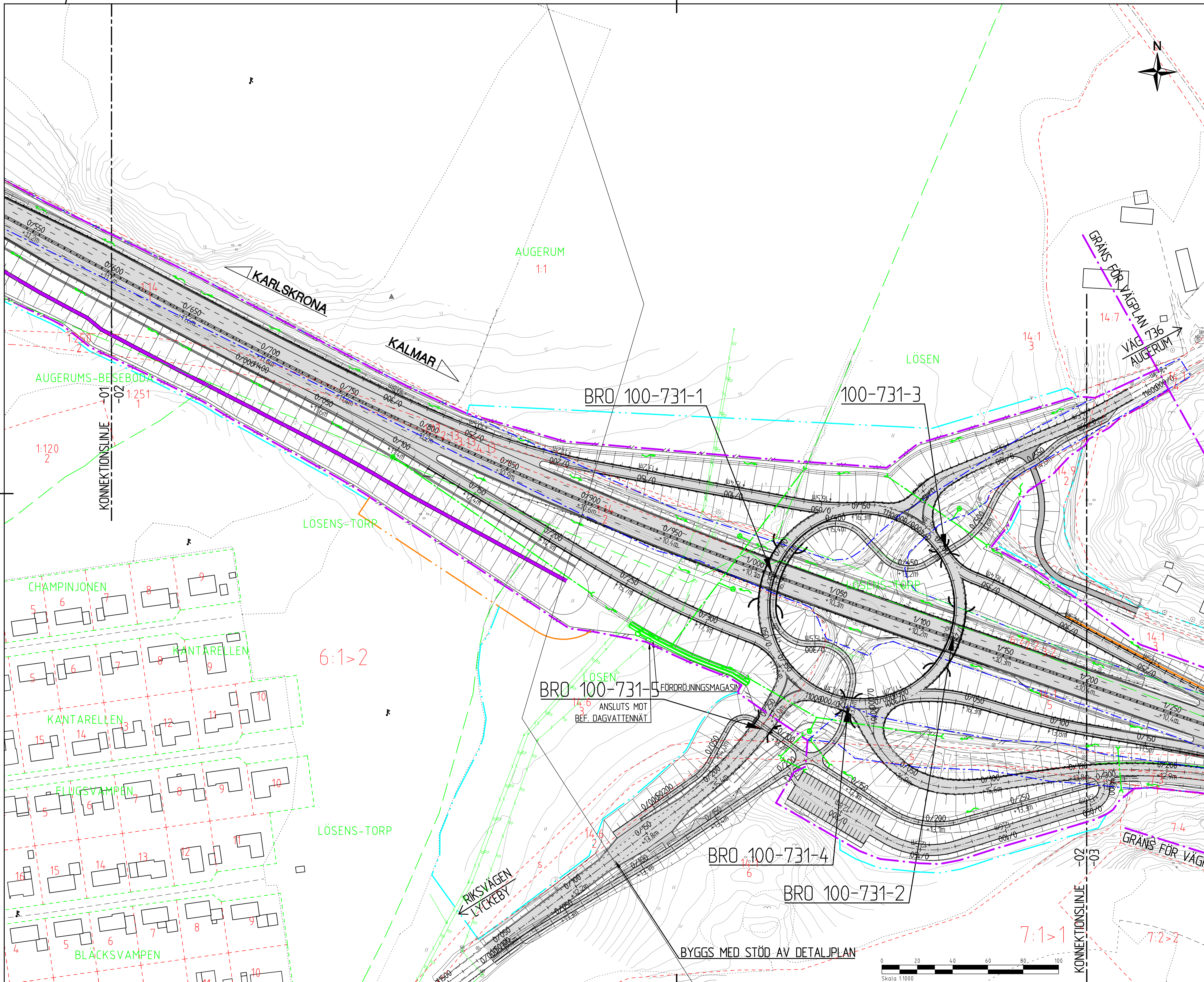
BESKRIVNING: ILLUSTRATIONSKARTA SEKTION 0/000-0/600

SKALA: 1:1000 FORMAT: A1 FÖRVALTNINGSNUMMER

RITNINGSGRUPP: 101T0501 BLAD: NÄSTA BLAD: BET:

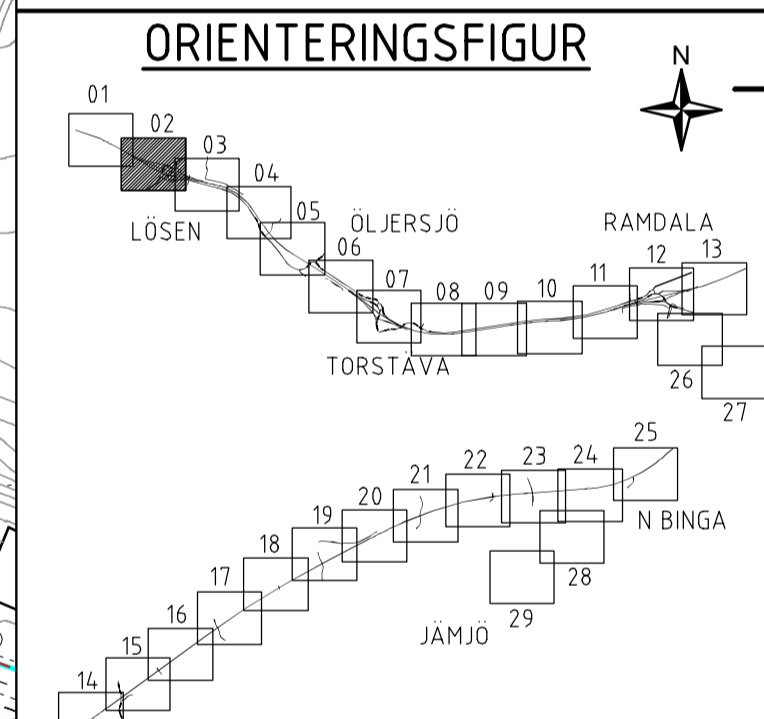


KONNEKTIONS LINJE 01-02



TECKENFÖRKLARING

- GRÄNS BEFINTLIGT VÄGOMRÅDE
- GRÄNS NYTT VÄGOMRÅDE
- INSKRÄNKT VÄGRÄTT
- TILLFÄLLIG NYTTJÄNDERÄTT
- FASTIGHETSGRÄNS
- TRAKTGRÄNS/KVARTERSGRÄNS
- VILTSTÄNGSEL H=2.2 M
- VÄGRÄCKE/SIDORÄCKE
- VÄGRÄCKE/MITTRÄCKE
- BULLERSKYDD/SKÄRM 1.5 METER
- BULLERSKYDD/SKÄRM 2.0 METER
- BULLERSKYDD/SKÄRM 2.5 METER
- BULLERSKYDD/SKÄRM 3.0 METER
- BULLERSKYDD/SKÄRM 4.0 METER
- BULLERSKYDD/SKÄRM 5.0 METER
- BULLERSKYDD/VALL 1+6 METER
- SLÄNT
- 0/000 +10.0m --- LÄNGDMARKERING/HÖJDER VÄGBANA
- DAGVATTENTRUMMA
- DAGVATTENLEDNING MED KUPOLBRUNN
- DAGVATTENMAGASIN/GRODDAMM
- AVVATTNINGSRÖRNING
- FASTIGHET SOM LÖSES
- NY ALLMÄN VÄG
- NY ENSKILD VÄG
- YS
- GRÄNS VATTENSKYDDSDOMRÅDE



C PM4 ÄNDRING EFTER GRANSKNING ML 181121

TYP AV PLAN: **VÄGPLAN**

GRANSKNINGSSTATUS / SIFTE

HANDLINGSTYP

DATUM: 2018-03-02 LEVERANS / ÄNDRINGS-PM

OBJEKT: **E22, KARLSKRONA-KALMAR DELEN LÖSEN-JÄMJÖ**

DELOMRÅDE / BANDEL: 1

ANLÄGGNINGSDIAGRAM: 01

OBJEKTNUMMER / KM: V87914002

KONSTRUKTIONNUMMER

BESTÄLLARE: **TRAFIKVERKET**

LEVERANTÖR: **wsp**

SKAPAD AV: MAGNUS LARSSON

UPPDRAGSNUMMER: 10226257

GODKÄND AV: ELIN DELVÉUS

AVDELNING

RITNINGSTYP: PLAN

TEKNIKOMRÅDE / INNEHÅLL

BESKRIVNING: ILLUSTRATIONSKARTA SEKTION 0/600-1/200

SKALA: 1:1000

FORMAT: A1

FÖRVALTNINGSNUMMER

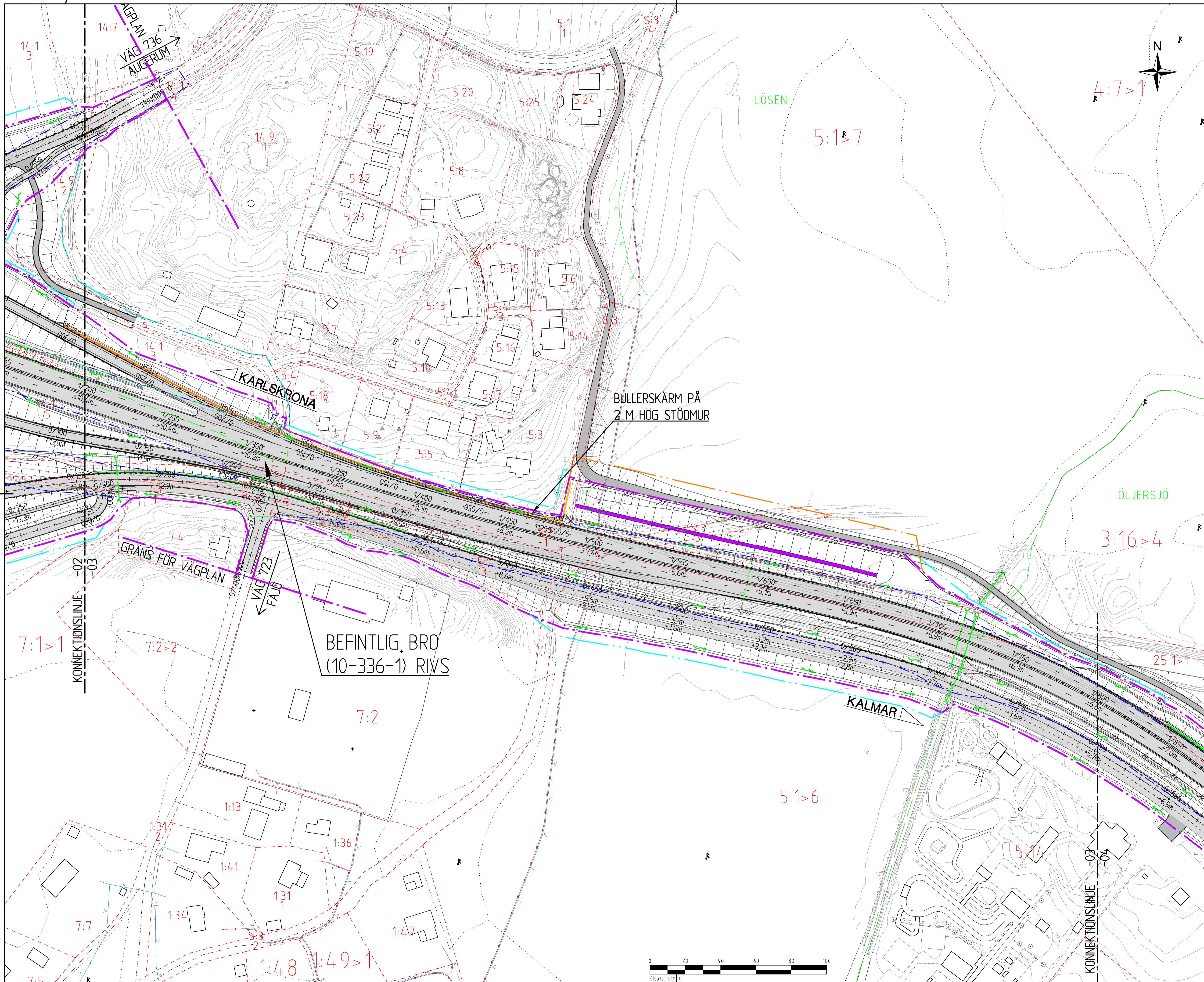
RITNINGSNUMMER: 101T0502

BLAD: NÄSTA BLAD

BET: C

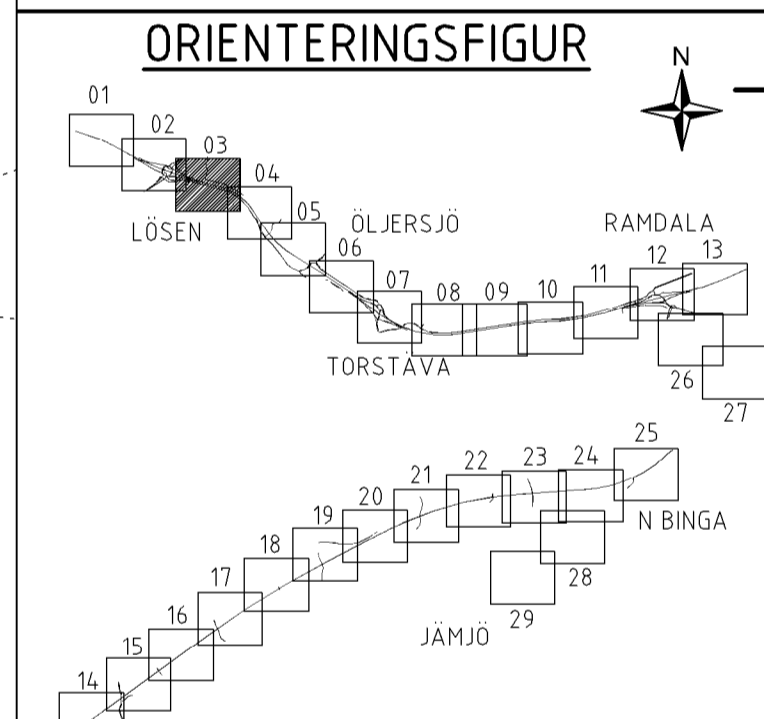


FIL: V87914002-PROJEKT-SHOWNIVÅ-2018-03-02-101T0502.DWG, 2018-11-21 14:36 AV: ANVÄNDARE: SJK1216



TECKENFÖRKLARING

- GRÄNS BEFINTLIGT VÄGOMRÅDE
- GRÄNS NYTT VÄGOMRÅDE
- INSKRÄNKT VÄGRÄTT
- TILLFÄLLIG NYTTJÄNDERÄTT
- FASTIGHETSGRÄNS
- TRAKTGRÄNS/KVARTERSGRÄNS
- VILTSTÄNGSEL H+2.2 M
- VÄGRÄCKE/SIDRÄCKE
- VÄGRÄCKE/MITTRÄCKE
- BULLERSKYDD/SKÄRM 1.5 METER
- BULLERSKYDD/SKÄRM 2.0 METER
- BULLERSKYDD/SKÄRM 2.5 METER
- BULLERSKYDD/SKÄRM 3.0 METER
- BULLERSKYDD/SKÄRM 4.0 METER
- BULLERSKYDD/SKÄRM 5.0 METER
- BULLERSKYDD/VALL 1+6 METER
- SLÄNT
- 0/000 LANGMARKERING/HÖJDER VÄGBANA
- +10.0m DAGVATTENTRUMMA
- DAGVATTENLEDNING MED KUPOLBRUNN
- DAGVATTENMAGASIN/GRODDAMM
- AVVATTNINGSRIKTNING
- FASTIGHET SOM INLÖSES
- NY ALLMÄN VÄG
- NY ENSKILD VÄG
- YSV GRÄNS VATTENSKYDDSDOMRÅDE



KOORDINATSYSTEM: SWEREF 99 15 00
HÖJDSYSTEM: RH2000

C PM4 ÄNDRING EFTER GRÄNSKNING ML 181121

TYP AV PLAN: **VÄGPLAN**

GRÄNSKNINGSTATUS / SYFTE: _____

HANDLINGSTYP: _____

DATUM: 2018-03-02 LEVERANS / ÄNDRINGS-PM: _____

OBJEKT: **E22, KARLSKRONA-KALMAR DELEN LÖSEN-JÄMJÖ**

DELOMRÅDE / BANDEL: 1

ANLÄGGNINGSDDEL: 01

OBJEKTNUMMER / KM: V87914002

BESTÄLLARE: TRAFIKVERKET

LEVERANTÖR: **wsp**

SKAPAD AV: MAGNUS LARSSON

GODKÄND AV: ELIN DELVÉUS

RITNINGSTYP: PLAN

TEKNIKOMRÅDE / INNEHÅLL: _____

BESKRIVNING: ILLUSTRATIONSKARTA SEKTION 1/200-1/800

SKALA: 1:1000

FORMAT: A1

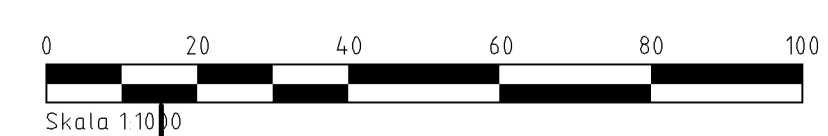
FÖRVALTNINGSNUMMER: _____

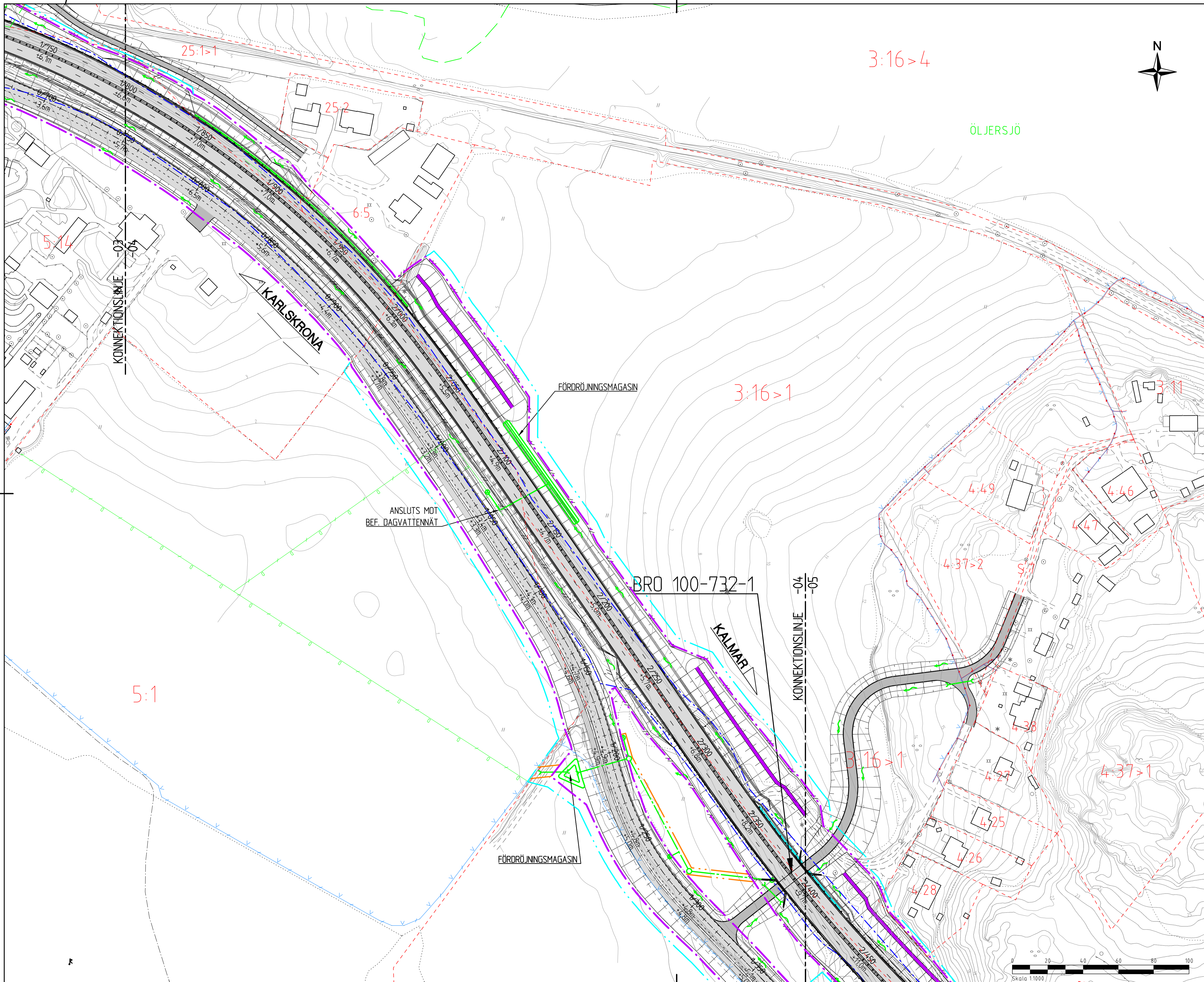
RITNINGSDNUMMER: 101T0503

BLAD: _____

NÄSTA BLAD: _____

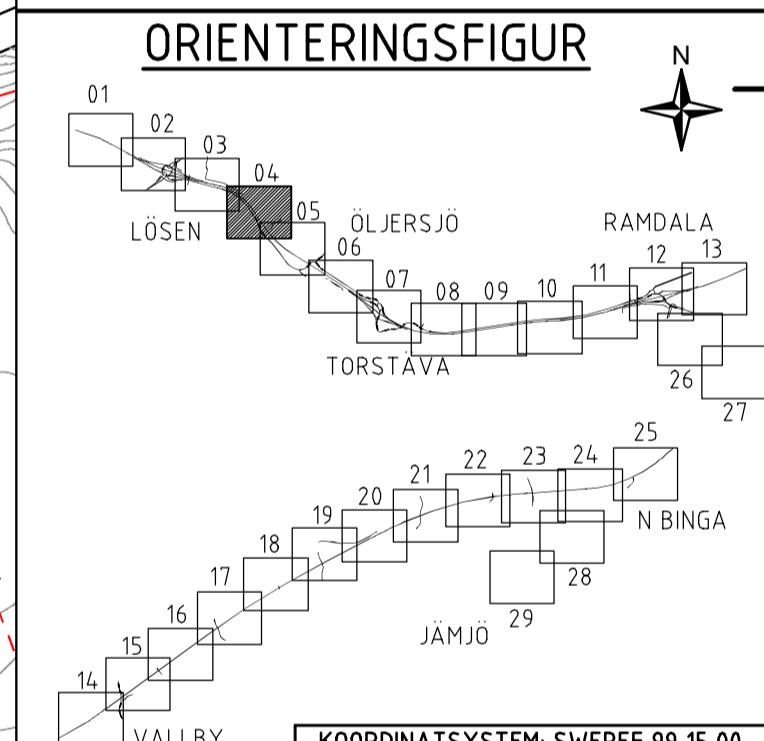
BET: C

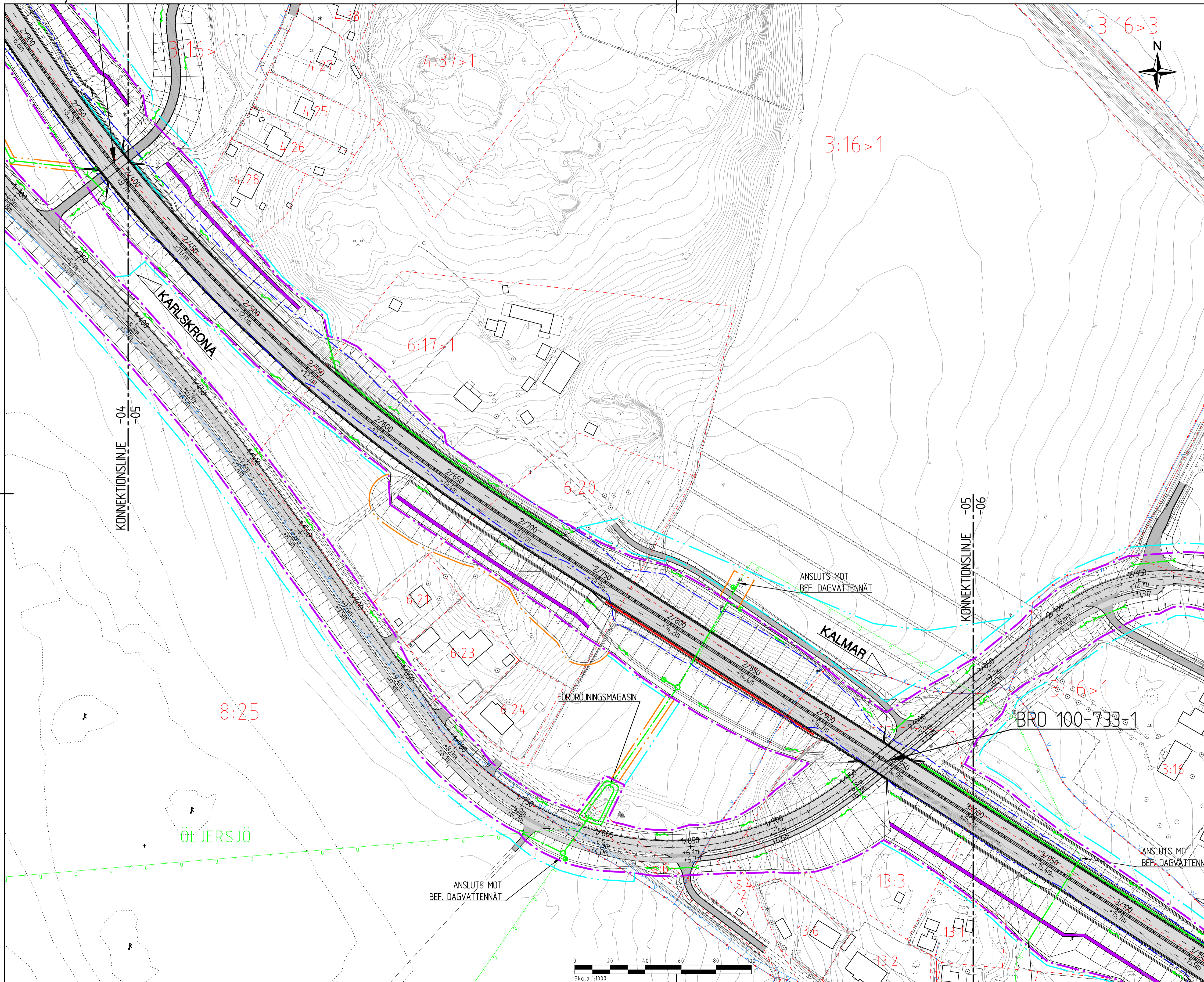




TECKENFÖRKLARING

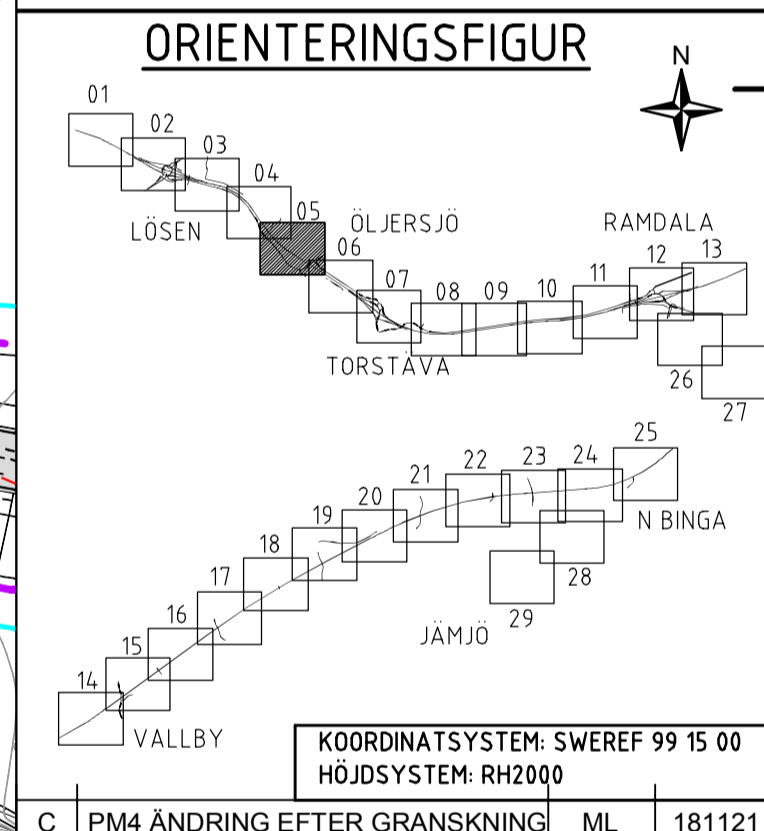
- GRÄNS BEFINTLIGT VÄGOMRÅDE
- GRÄNS NYTT VÄGOMRÅDE
- INSKRÄNKT VÄGRÄTT
- TILLFÄLLIG NYTTJÄNDERÄTT
- FASTIGHETSGRÄNS
- TRAKTGRÄNS/KVARTERSGRÄNS
- VLTSTÄNGSEL H=2.2 M
- VÄGRÄCKE/SIDORÄCKE
- VÄGRÄCKE/MITTRÄCKE
- BULLERSKYDD/SKÄRM 1.5 METER
- BULLERSKYDD/SKÄRM 2.0 METER
- BULLERSKYDD/SKÄRM 2.5 METER
- BULLERSKYDD/SKÄRM 3.0 METER
- BULLERSKYDD/SKÄRM 4.0 METER
- BULLERSKYDD/SKÄRM 5.0 METER
- BULLERSKYDD/VALL 1-6 METER
- SLÄNT
- 0/000 LÅNGMARKERING/HÖJDER VÄGBANA
- +10.0m DAGVATTENTRUMMA
- DAGVATTENLEDNING MED KUPOLBRUNN
- DAGVATTENMAGASIN/GRODDAMM
- AVVATTNINGSRÖRNING
- FASTIGHET SOM INLÖSES
- NY ALLMÄN VÄG
- NY ENSKILD VÄG
- YS VÄGGRÄNSVATTENSKYDDSDOMRÅDE





TECKENFÖRKLARING

- GRÄNS BEFINTLIGT VÄGOMRÅDE
- GRÄNS NYTT VÄGOMRÅDE
- INSKRÄNKT VÄGRÄTT
- TILLFÄLLIG NYTTJÄNDERÄTT
- FASTIGHETSGRÄNS
- TRAKTGRÄNS/KVARTERSGRÄNS
- VLTSTÄNGSEL H=2.2 M
- VÄGRÄCKE/SIDORÄCKE
- VÄGRÄCKE/MITTRÄCKE
- BULLERSKYDD/SKÄRM 1.5 METER
- BULLERSKYDD/SKÄRM 2.0 METER
- BULLERSKYDD/SKÄRM 2.5 METER
- BULLERSKYDD/SKÄRM 3.0 METER
- BULLERSKYDD/SKÄRM 4.0 METER
- BULLERSKYDD/SKÄRM 5.0 METER
- BULLERSKYDD/VALL 1-6 METER
- SLÄNT
- 0/000 +10.0m --- LÄNGDMARKERING/HÖJDER VÄGBANA
- DAGVATTENTRUMMA
- DAGVATTENLEDNING MED KUPOLBRUNN
- DAGVATTENMAGASIN/GRODDAMM
- AVVATTNINGSRÖRNING
- FASTIGHET SOM INLÖSES
- NY ALLMÄN VÄG
- NY ENSKILD VÄG
- YSY GRÄNS VATTENSKYDDSDOMRÅDE



C PM4 ÄNDRING EFTER GRANSKNING ML 181121

TYP AV PLAN: **VÄGPLAN**

GRANSKNINGSSTATUS / SIFTE

HANDLINGSTYP

DATUM: 2018-03-02 LEVERANS / ÄNDRINGS-PM

OBJEKT: **E22, KARLSKRONA-KALMAR DELEN LÖSEN-JÄMJÖ**

DELOMRÅDE / BANDEL: 1

ANLÄGGNINGSDIAGRAM: 01

OBJEKTNUMMER / KM: V87914002 KONSTRUKTIONNUMMER

BESTÄLLARE: TRAFIKVERKET LEVERANTÖR: **wsp**

SKAPAD AV: MAGNUS LARSSON UPPDRAGSNUMMER: 10226257

GODKÄND AV: ELIN DELVÉUS AVDELNING

RITNINGSTYP: PLAN

TEKNIKOMRÅDE / INNEHÅLL

BESKRIVNING: ILLUSTRATIONSKARTA SEKTION 2/400-3/000

SKALA: 1:1000 FORMAT: A1 FÖRVALTNINGSNUMMER

RITNINGSNUMMER: 101T0505 BLAD: NÄSTA BLAD: BET: C



FIL: \VEGOMRÅDE\PROJEKT\SNO\W0257\4-LADN\RIKETS_VITTISSDRAPE_FLUTAD_2018-11-21_10%_AV_ANVÄNDARE_SKA.C18