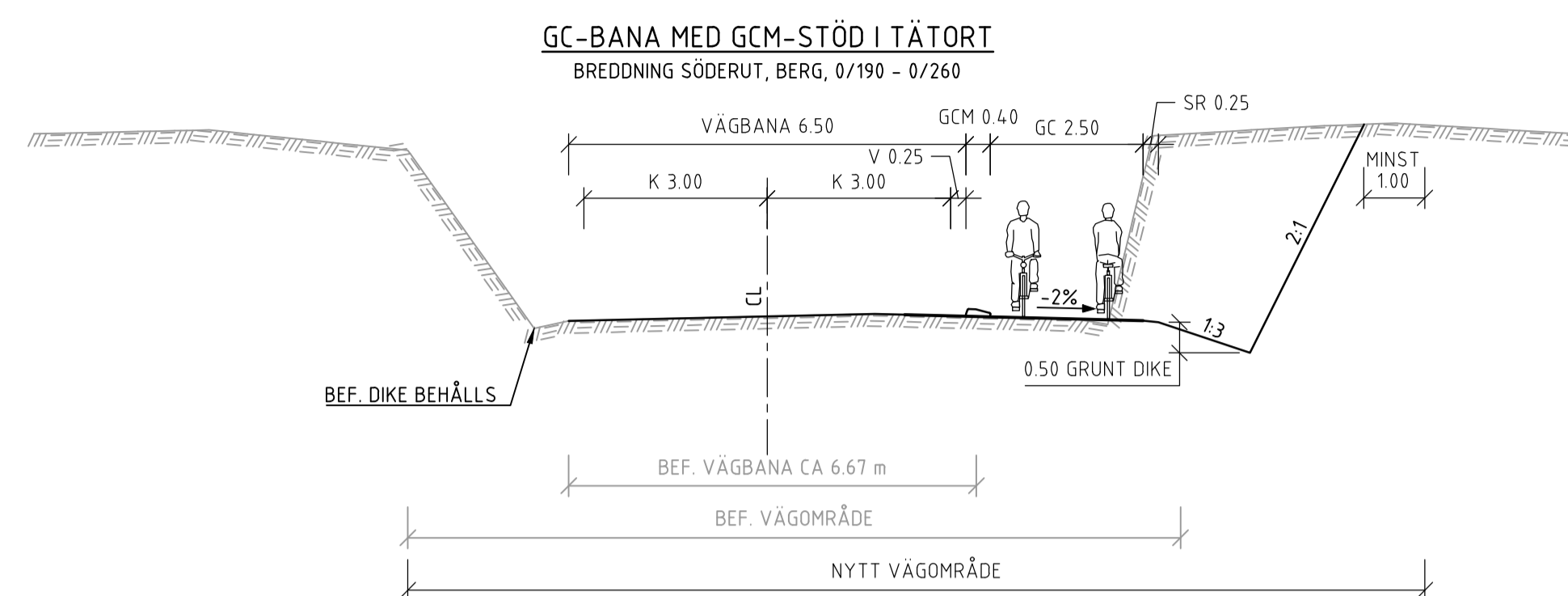
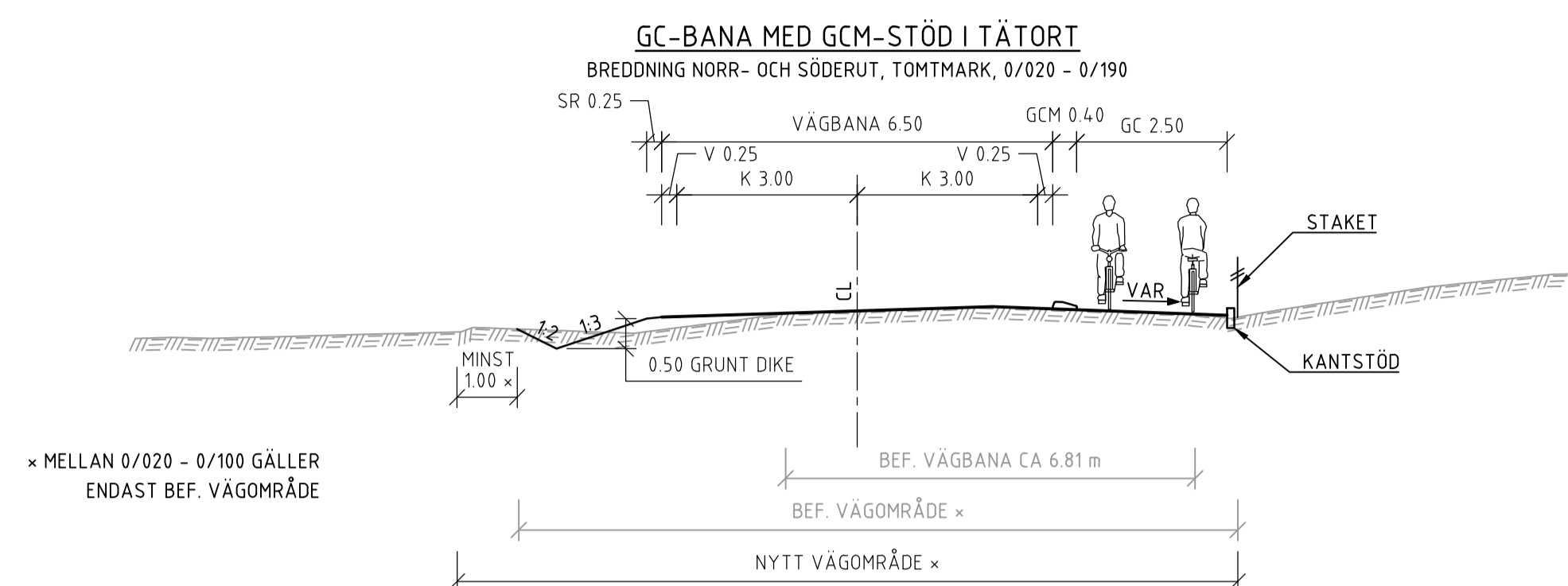
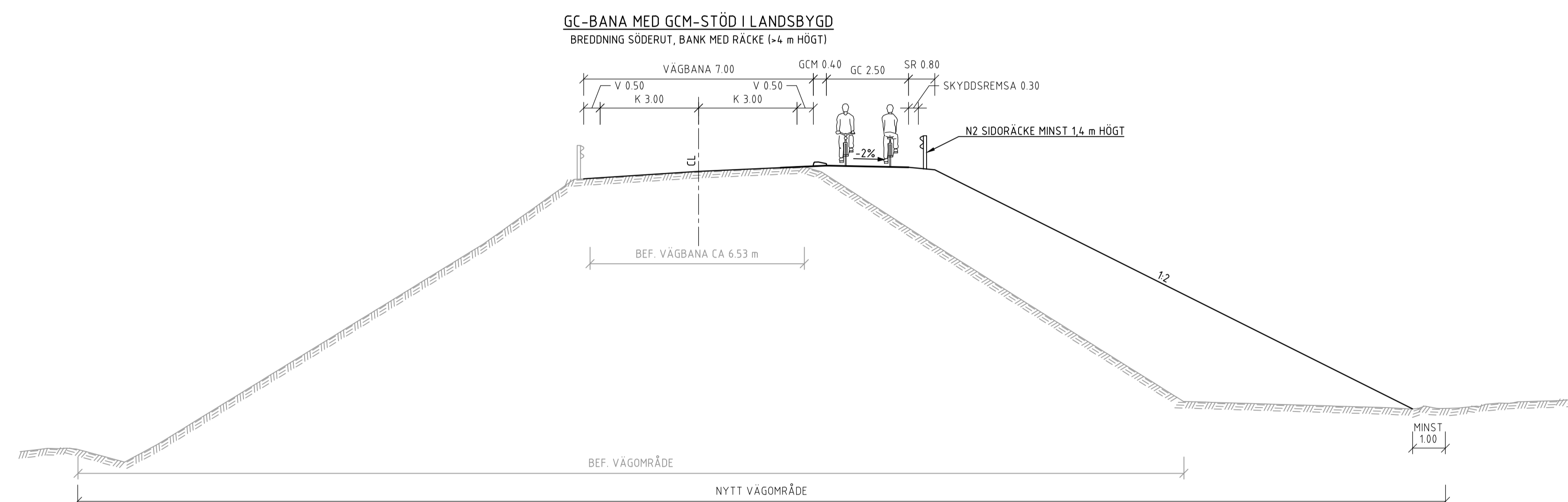


TECKENFÖRKLARING

- NY VÄG/MARK YTA
- BEFINTLIG MARK
- BERG
- RÄCKE
- DAGVATTEN



* MELLAN 0/020 - 0/100 GÄLLER
ENDAST BEF. VÄGOMRÅDE



KOORDINATSYSTEM
PLANSYSTEM: SWEFER 99 15 00
HÖJDSYSTEM: RH 2000

TYP AV PLAN **VÄGPLAN**

GRANSKNINGSSTATUS / SYFTE
HANDLINGSTYP **GRANSKNINGSHANDLING**

DATUM 2024-09-13
OBJEKT **VÄG 669 GC-VÄG DELEN GÄRESTAD - BJÖRKETORP**

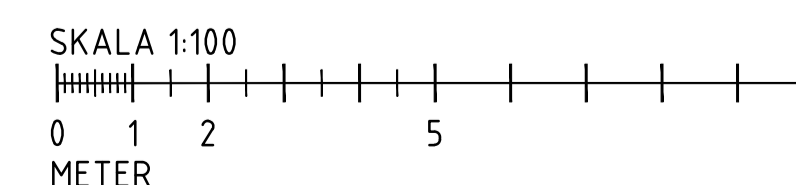
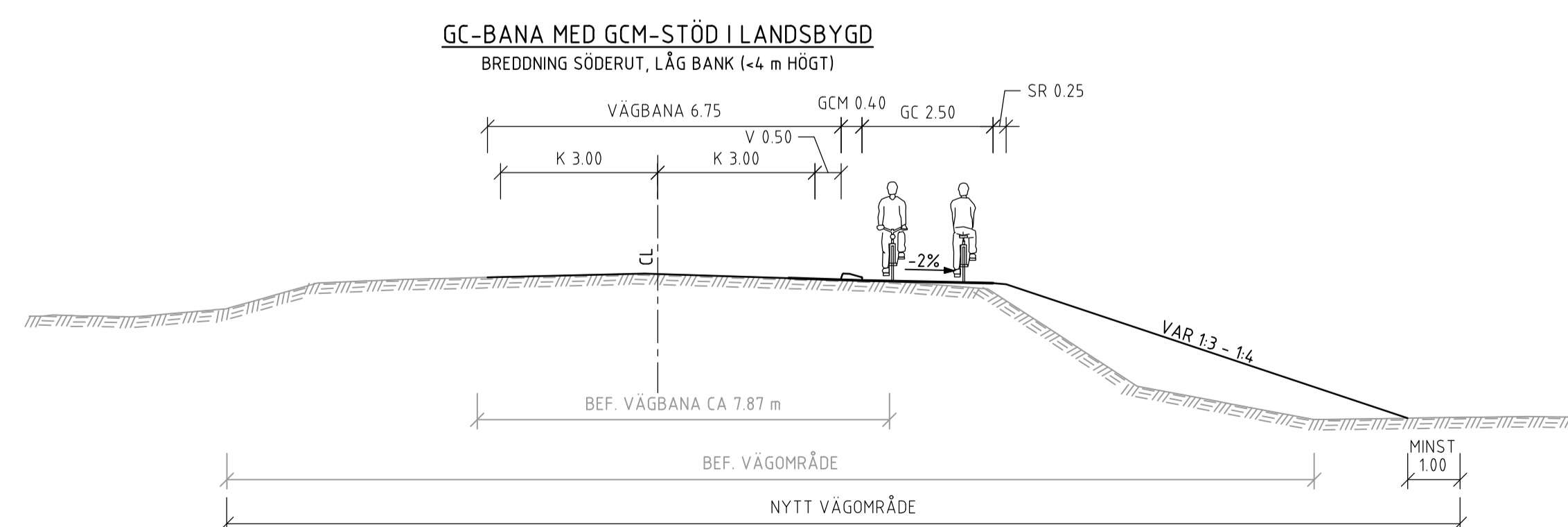
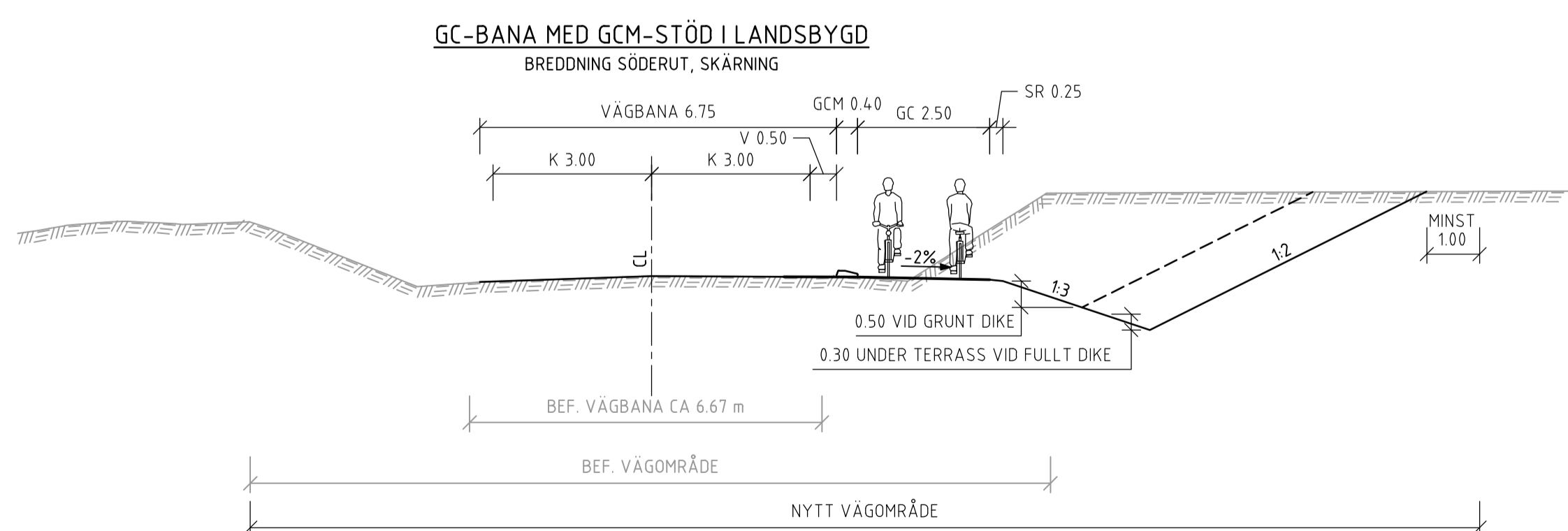
DELOMRÅDE / BANDEL 4 HAMNVÄGEN - TPL BJÖRKETORP
ANLÄGGNINGSDDEL 00 GEMENSAMT

OBJEKTNUMMER / KM 181602
BESTÄLLARE **TRAFIKVERKET**
LEVERANTÖR **RAMBOLL**

SKAPAD AV D. DIXON
GODKÄND AV C. HELMERSSON
UPPDRAGSNUMMER 1320048532-065
AVDELNING ANLÄGGNING

RITNINGSTYP **SEKTION**
TEKNIKOMRÅDE / INNEHÅLL **VÄGUTFORMNING OCH TRAFIK**
BESKRIVNING **TYPSEKTIONER KM -0/070 - 2/720 VÄGBREDDNING**

SKALA 1:100
RITNINGSNUMMER 400T0401
FORMAT A1
FÖRVALTNINGSNUMMER
BLAD NÄSTA BLAD BET



TECKENFÖRKLARING

- NY VÄG/MARK YTA
- BEFINTLIG MARK
- BERG
- RÄCKE
- DAGVATTEN

KOORDINATSYSTEM
 PLANSYSTEM: SWEFRE 99 15 00
 HÖJDSYSTEM: RH 2000

TYP AV PLAN
VÄGPLAN

GRANSKNINGSSTATUS / SYFTE

HANDLINGSTYP
GRANSKNINGSHANDLING

DATUM
 2024-09-13

OBJEKT
**VÄG 669 GC-VÄG DELEN
 GÄRESTAD - BJÖRKETORP**

DELOMRÅDE / BANDEL
4 HAMNVÄGEN - TPL BJÖRKETORP

ANLÄGGNINGSDDEL
00 GEMENSAMT

OBJEKTNUMMER / KM
 181602

BESTÄLLARE
TRAFIKVERKET

LEVERANTÖR
RAMBOLL

SKAPAD AV
D. DIXON

GODKÄND AV
C. HELMERSSON

RITNINGSTYP
SEKTION

TEKNIKOMRÅDE / INNEHÅLL
VÄGUTFORMNING OCH TRAFIK

BESKRIVNING
**TYPSEKTIONER
 KM -0/070 - 2/720
 VÄGBREDDNING**

SKALA
1:100

FORMAT
A1

FÖRVALTNINGSNUMMER
1320048532-065

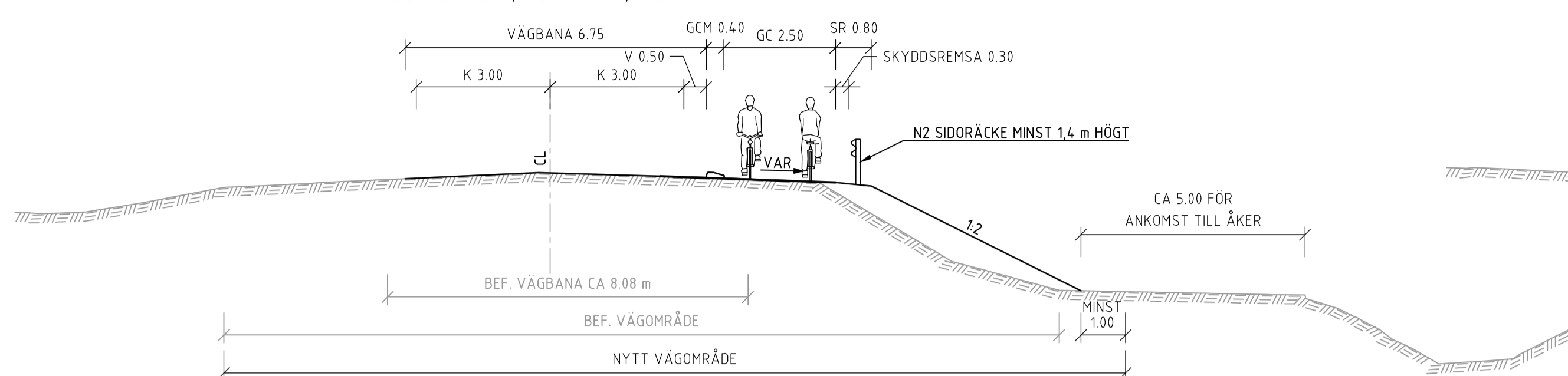
AVDELNING
ANLÄGGNING

BLAD
400T0402

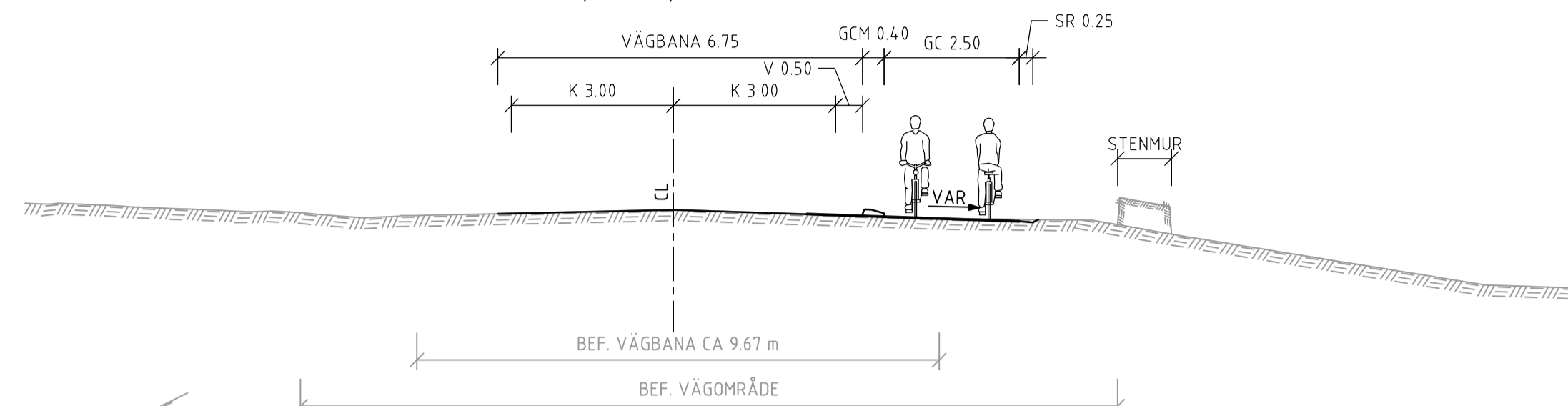
NÄSTA BLAD

BET

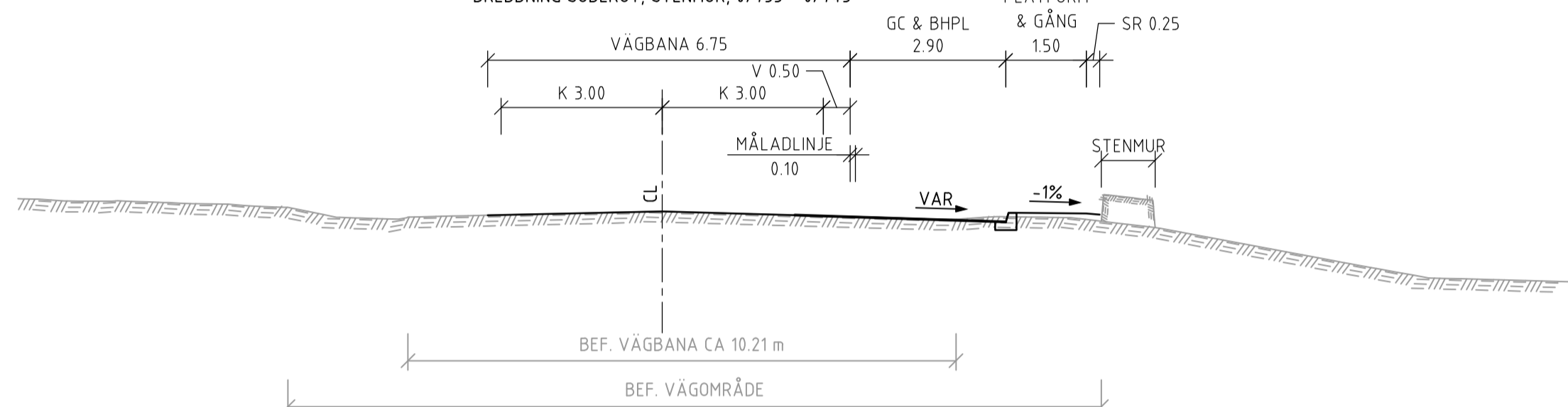
GC-BANA MED GCM-STÖD I LANDSBYGD
 BREDDNING SÖDERUT, ÅKER ANKOMST, 0/620 - 0/630



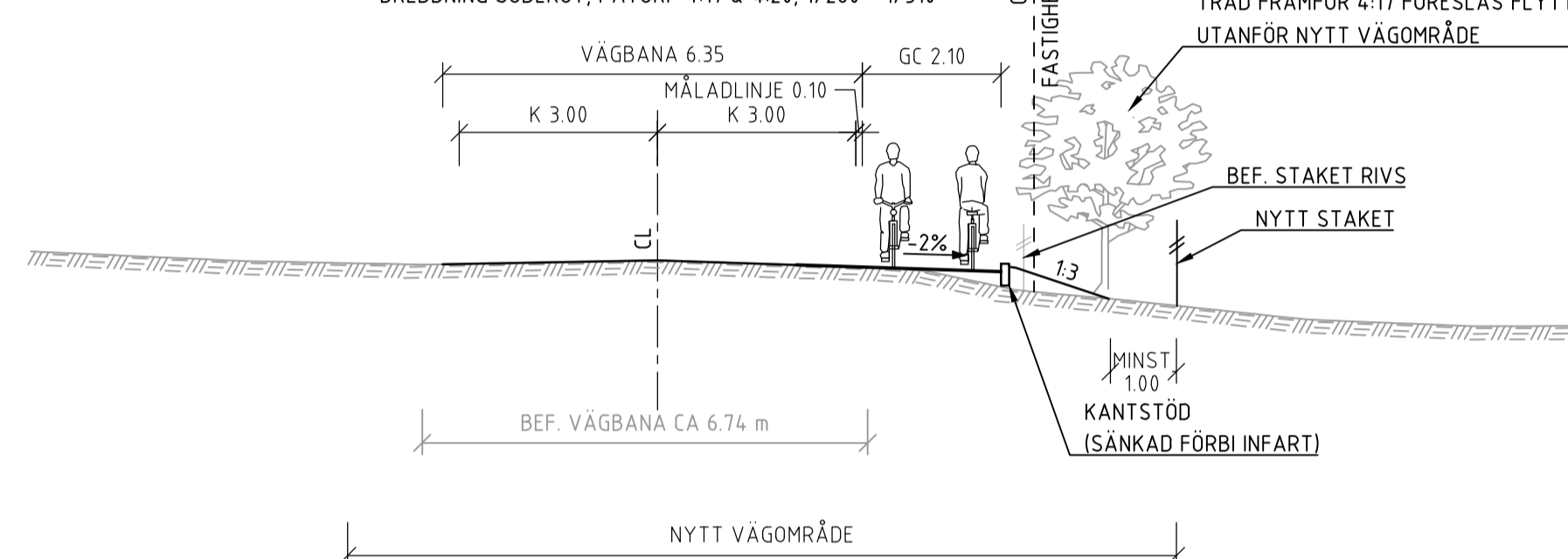
GC-BANA MED GCM-STÖD I LANDSBYGD
 BREDDNING SÖDERUT, STENMUR, 0/690 - 0/735 & 0/745 - 0/795



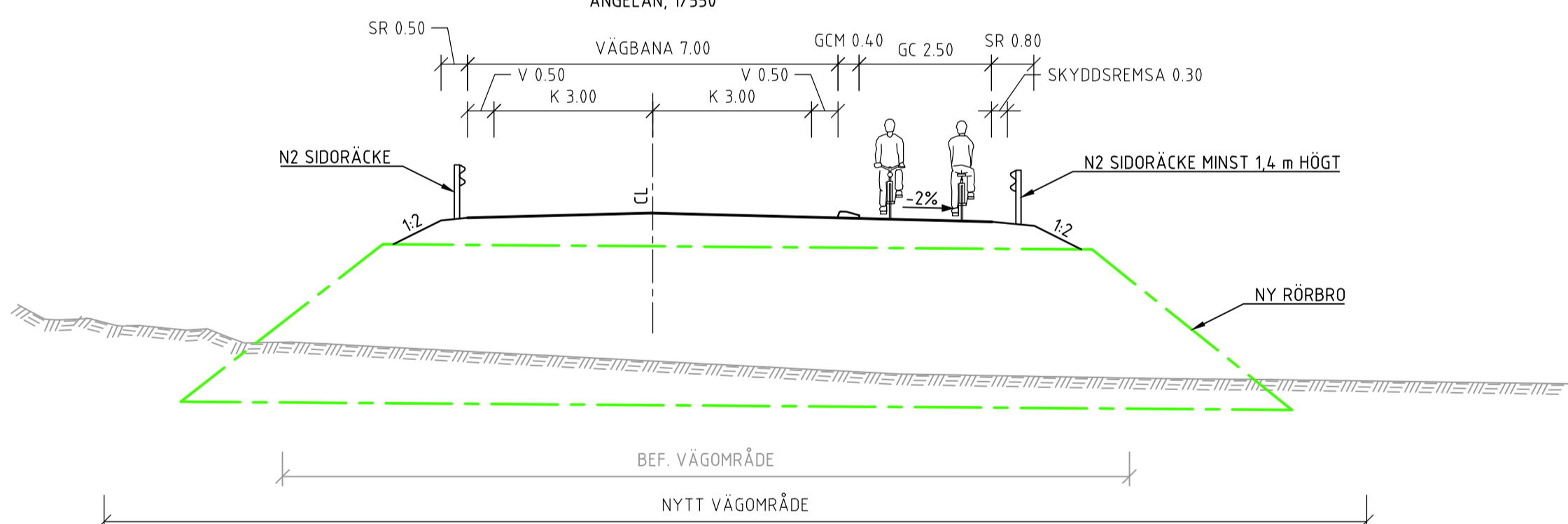
BHPL & GC-BANA I LANDSBYGD
 BREDDNING SÖDERUT, STENMUR, 0/735 - 0/745



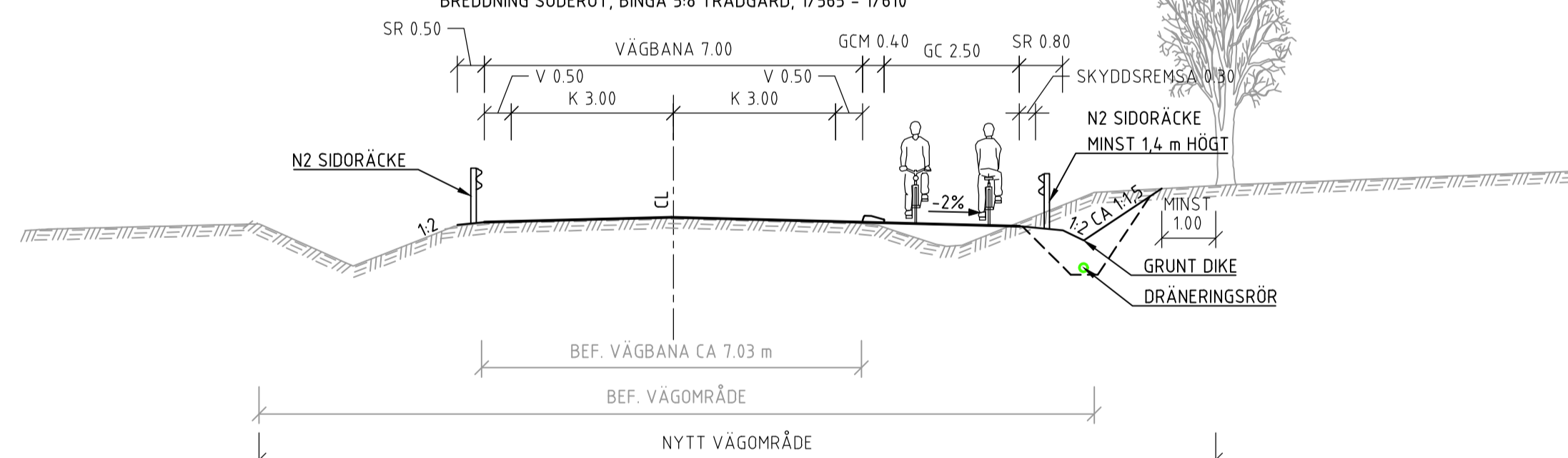
SMAL GC-BANA I TÅRTORT
 BREDDNING SÖDERUT, PÅTORP 4-17 & 4-20, 1/260 - 1/310



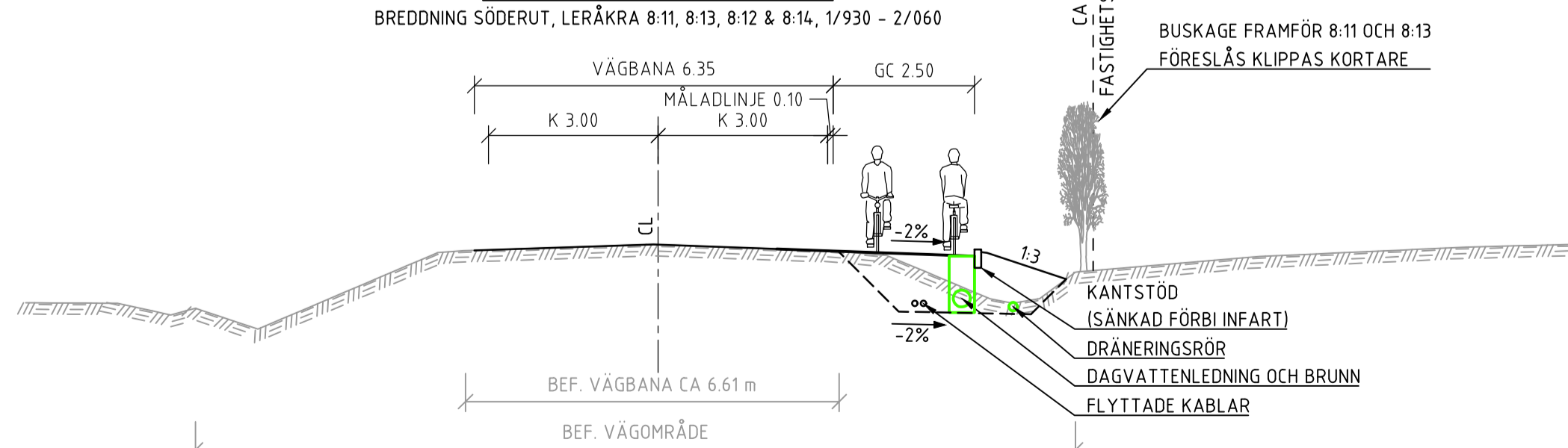
NY RÖRBRÖ & GC-BANA
 ANGELÅN, 1/550



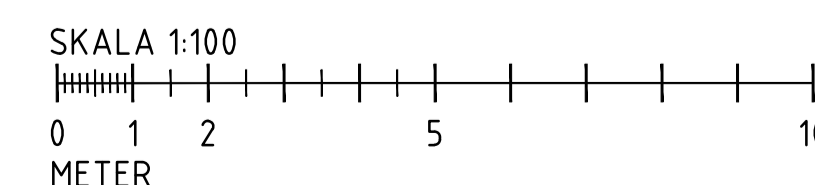
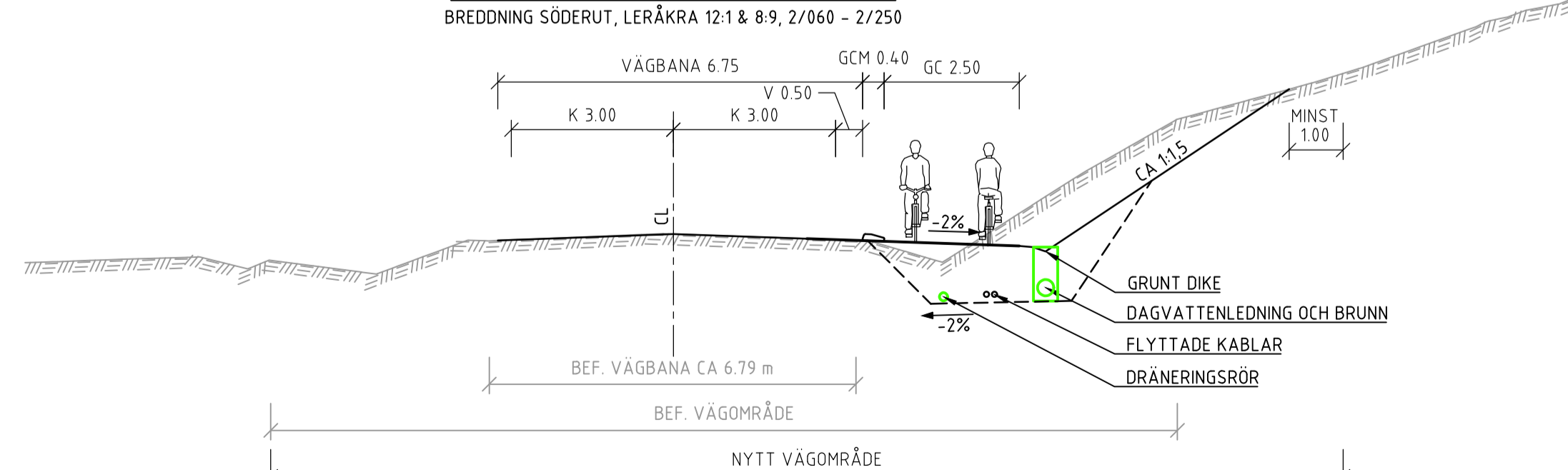
GC-BANA MED GCM-STÖD I LANDSBYGD
 BREDDNING SÖDERUT, BINGA 5-8 TRÄDGÅRD, 1/565 - 1/610





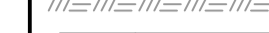


SMAL GC-BANA I LANDSBYGD
 BREDDNING SÖDERUT, LERÅKRA 8-11, 8-13, 8-12 & 8-14, 1/930 - 2/060



GC-BANA MED GCM-STÖD I LANDSBYGD
 BREDDNING SÖDERUT, LERÅKRA 12-1 & 8-9, 2/060 - 2/250

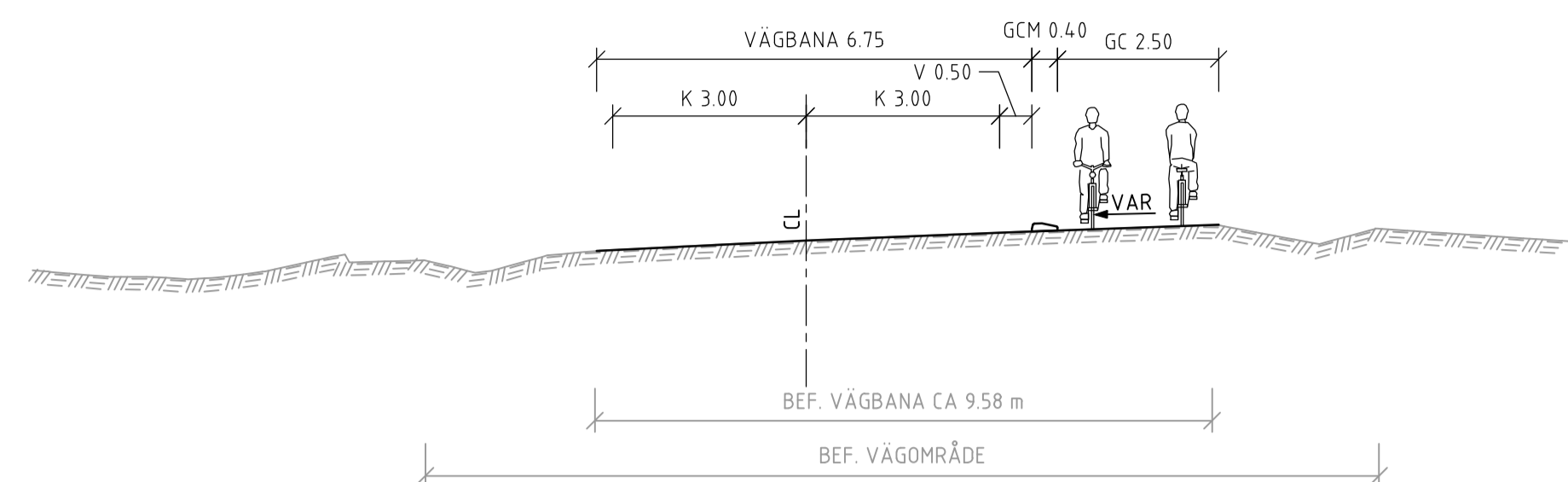


TECKENFÖRKLARING

-  NY VÄG/MARK YTA
-  BEFINTLIG MARK
-  BERG
-  RÄCKE
-  DAGVATTEN

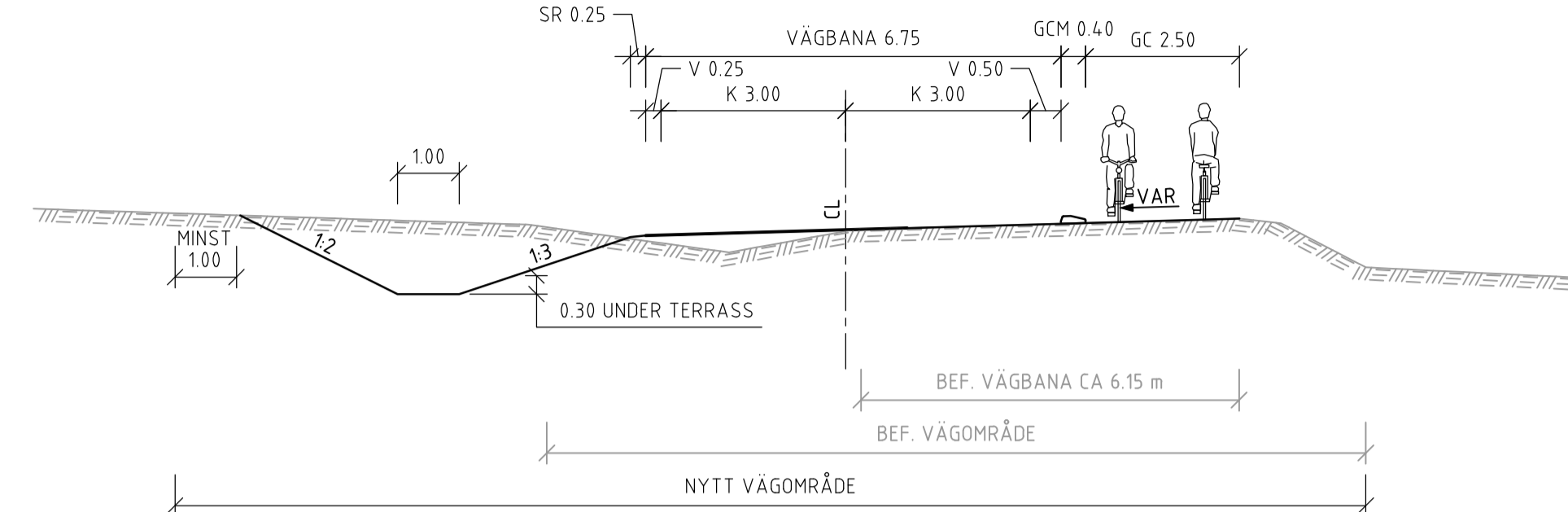
GC-BANA MED GCM-STÖD I LANDSBYGD

INGEN BREDDNING



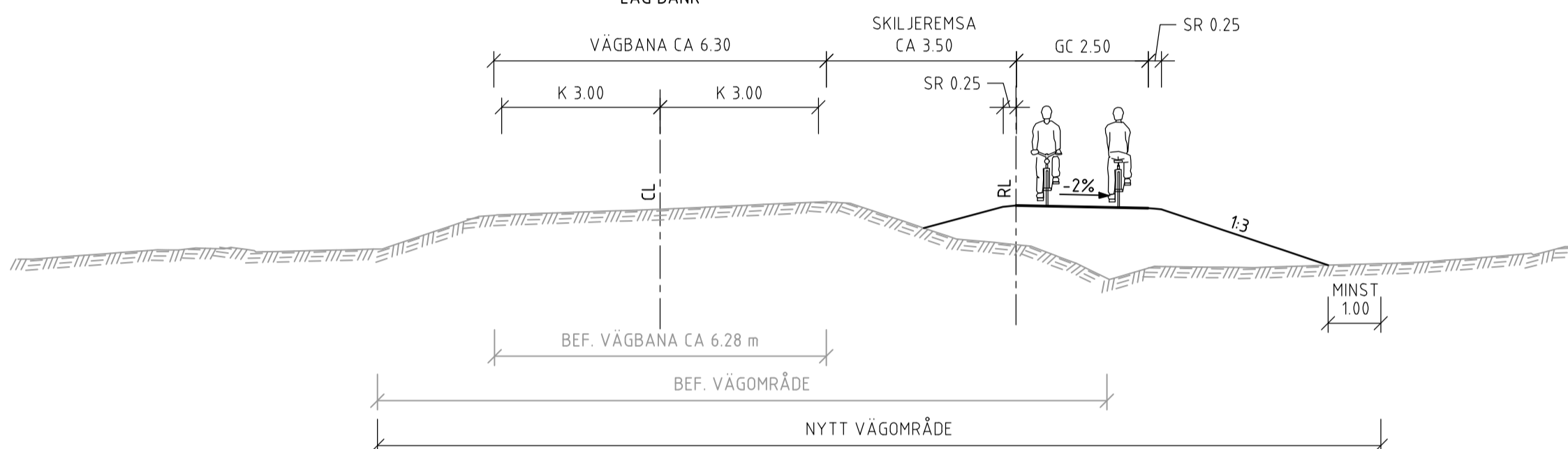
GC-BANA MED GCM-STÖD I LANDSBYGD

BREDDNING NORRUT/VÄSTERUT, LÅG BANK



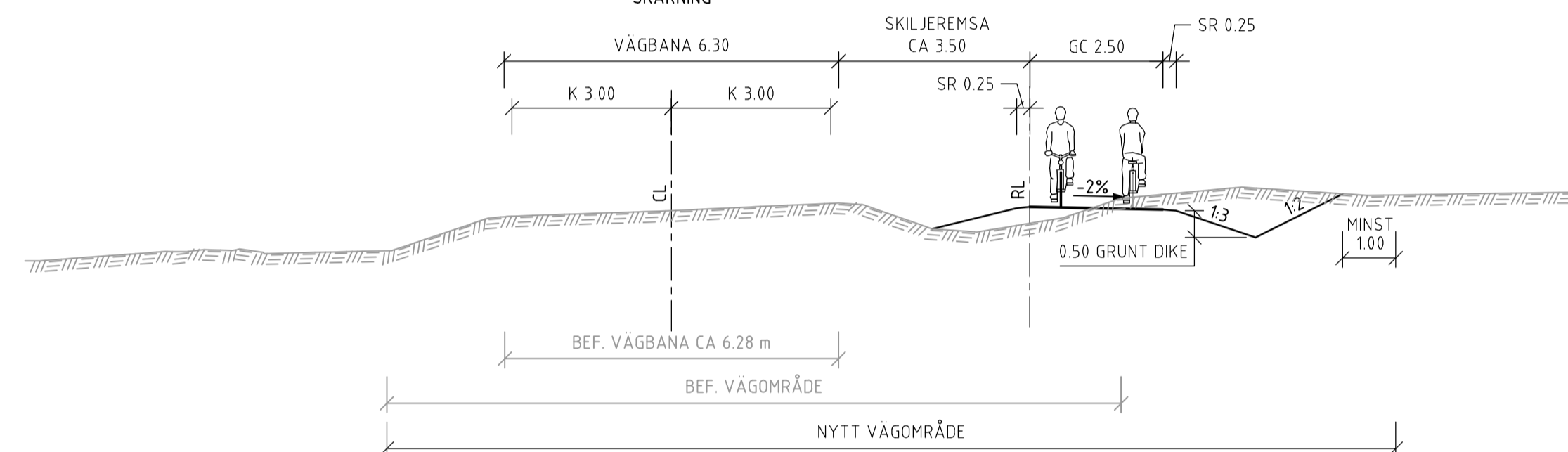
FRILIGGANDE GC-VÄG

LÅG BANK



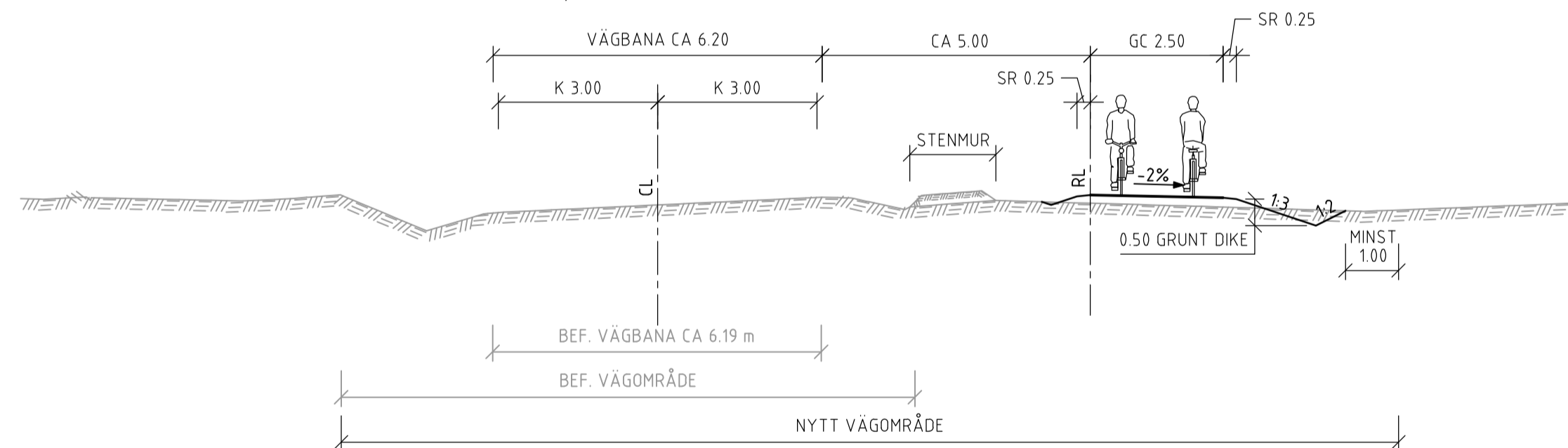
FRILIGGANDE GC-VÄG

SKÄRNING



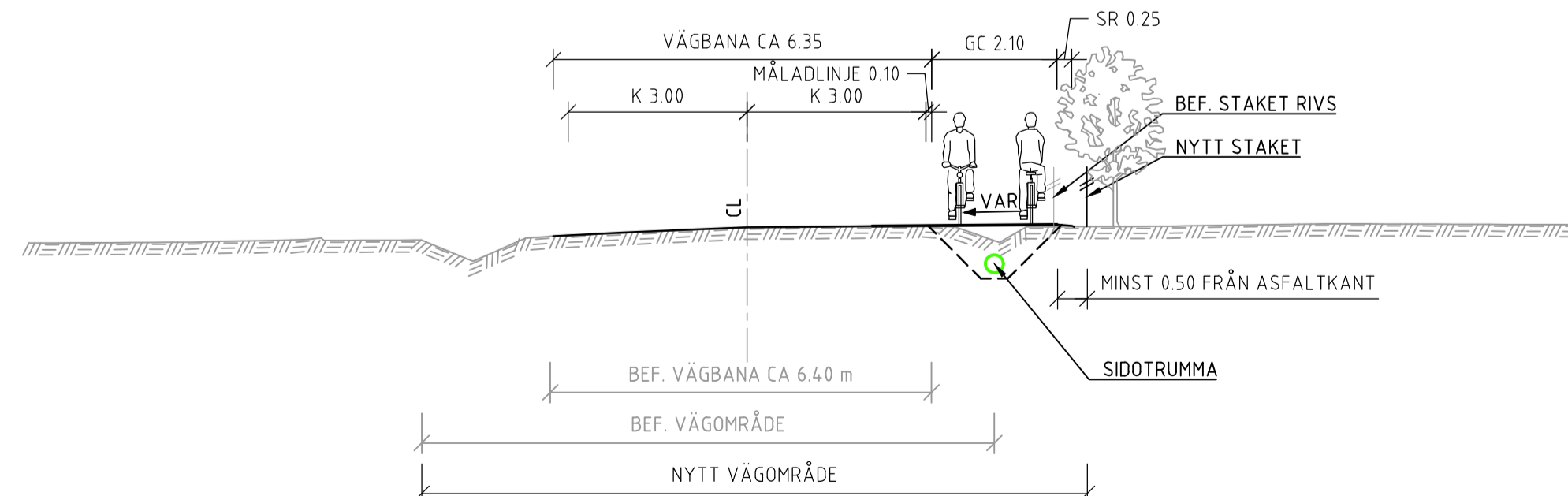
FRILIGGANDE GC-VÄG

STENMUR, 3/840 - 3/900 & 4/140 - 4/240



SMAL GC-BANA I LANDSBYGD

BREDDNING ÖSTERUT, LERÅKRA 3:3 & 3:27, 4/090 - 4/130



SKALA 1:100



KOORDINATSYSTEM
 PLANSYSTEM: SWEREF 99 15 00
 HÖJDSYSTEM: RH 2000

TYP AV PLAN
VÄGPLAN

GRANSKNINGSSTATUS / SYFTE
GRANSKNINGSHANDLING

DATUM
 2024-09-13

LEVERANS / ÄNDRINGS-PM

OBJEKT
VÄG 669 GC-VÄG DELEN GÄRESTAD - BJÖRKETORP

DELOMRÅDE / BANDEL
4 HAMNVÄGEN – TPL BJÖRKETORP

ANLÄGGNINGSDDEL
00 GEMENSAMT

OBJEKTNUMMER / KM
 181602

KONSTRUKTIONNUMMER
TRAFIKVERKET RAMBOLL

BESTÄLLARE
D. DIXON

LEVERANTÖR
C. HELMERSSON

UPPRAGSNUMMER
 1320048532-065

AVDELNING
ANLÄGGNING

RITNINGSTYP
SEKTION

TEKNIKOMRÅDE / INNEHÅLL
VÄGUTFORMNING OCH TRAFIK

BESKRIVNING
TYPSEKTIONER KM 2/720 - 4/290 VÄGBREDDNING OCH FRILIGGANDE GC-VÄG

SKALA
 1:100

FORMAT
 A1

FÖRVALTNINGSNUMMER

RITNINGSNUMMER
 400T0403

BLAD

NÄSTA BLAD

BET