



### TECKENFÖRKLARING

**MARKANSPRÅK**

- GRÄNS FÖR VÄGOMRÅDE
- AVGRÄNSNING MELLAN OLIKA TYPER AV MARKANSPRÅK
- V NYTT VÄGOMRÅDE
- Vi NYTT VÄGOMRÅDE MED INSKRÄNKT VÄGRÄTT
- T TILLFÄLLIG NYTTJÄNDERÄTT GÄLLER UNDER BYGGTIDEN DOCK SOM LÅNGST TILL 3 MÅNADER EFTER SLUTBESIKTNING

**V1** MED VÄGRÄTT  
**V2** INOM DETALJPLAN DÄR KOMMUN ÄR HUVUDMAN FÖR ALLMÄNNA PLATSER  
**V3** INGÅR ÄVEN I VÄGPLAN FÖR E22 DELEN BJÖRKETORP-NÄTTORP  
**V11** GÄLLER FÖR EROSIONSKYDD I VATTENDRAG  
**T1** GÄLLER FÖR UPPLAG AV MASSOR OCH JUSTERING AV SLÄNTER  
**T2** GÄLLER FÖR ANLÄGGANDE AV DAGVATTENLEDNING OCH DIKE  
**T3** GÄLLER FÖR BYGGANDE AV RÖRBRÖ  
**T4** INGÅR ÄVEN I VÄGPLAN FÖR E22 DELEN BJÖRKETORP-NÄTTORP

**VERKSAMHETER/ÅTGÄRDER SOM UNDTANTAS FRÅN FÖRBUD ENLIGT MILJÖBALKEN**

UNDTANTAGEN GÄLLER HELA PLANEN.

- FÖRBUD SOM AVSER VERKSAMHET ELLER ÅTGÄRD INOM GENERELLA BIOTOPSKYDDSOMRÅDE (7:11 2 ST MB) GÄLLER INTE BYGGANDE AV ALLMÄN VÄG
- FÖRBUD MOT ÅTGÄRDER INOM STRANDSKYDDSOMRÅDE (7:15 MB) GÄLLER INTE BYGGANDE AV ALLMÄN VÄG
- SKYLDIGHET ATT GÖRA ANMÄLAN FÖR SAMRÄD ENLIGT 12:6 MB GÄLLER INTE FÖR DE VERKSAMHETER OCH ÅTGÄRDER SOM BEHOVS FÖR ATT BYGGA VÄGEN OCH SOM FASTSTÄLLS OCH INGÅR I VÄGOMRÅDE FÖR ALLMÄN VÄG ELLER OMRÅDE FÖR TILLFÄLLIG NYTTJÄNDERÄTT

**ÖVRIGA BETECKNINGAR**

- DETALJPLANGRÄNS
- TRAKTGRÄNS
- FASTIGHETSGRÄNS
- VÄGUTFORMNING - VÄGPLAN E22 BN
- NY VÄG, VÄGBANEKANTER, MED LANGDMÄTNING OCH HOJDSÄTTNING
- KANTSTÖD
- VÄGRÄCKE
- BRORÄCKE
- GC-RÄCKE
- FÖRDRÖJNINGSMAGASIN
- BEF. VÄGBANEKANT
- BEF. VATTENDRAG
- 17:1 SKILLINGE
- BYGGNAD (BOSTAD OCH ÖVRIGA BYGGNADER)
- FÖRNLÄMNING

**ANMÄRKNINGAR**

PÅ STRÄCKAN MELLAN SEKTION 0/020 - 0/540 BYTS BEFINTLIG BELYSNING UT MOT NY ANPASSAD FÖR GC-VÄG

**KOORDINATSYSTEM**  
 PLANSYSTEM: SWEREF 99 15 00  
 HÖJDSYSTEM: RH 2000

**ORIENTERINGSFIGUR**

**TYP AV PLAN**  
**VÄGPLAN**

GRANSKNINGSSTATUS / SYFTE  
**GRANSKNINGSHANDLING**

HANDLINGSTYP  
**GRANSKNINGSHANDLING**

DATUM  
 2024-09-13

LEVERANS / ANDRINGSFORM  
 LEVERANS

OBJEKT  
**VÄG 669 GC-VÄG DELEN GÄRESTAD - BJÖRKETORP**

DELOMRÅDE / BANDEL  
 4 HAMNVÄGEN - TPL BJÖRKETORP

ANLÄGGNINGSDIAGRAM  
 00 GEMENSAMT

OBJEKTNUMMER / KM  
 181602

KONSTRUKTIONNUMMER  
 181602

BESTÄLLARE  
**TRAFIKVERKET**

LEVERANTÖR  
**RAMBOLL**

SKAPAD AV  
 D. DIXON

UPPDRAGSNUMMER  
 1320048532-065

GODKÄND AV  
 C. HELMERSSON

AVDELNING  
 ANLÄGGNING

RITNINGSTYP  
 PLAN

TEKNIKOMRÅDE / INNEHÅLL  
 VÄGUTFORMNING OCH TRAFIK

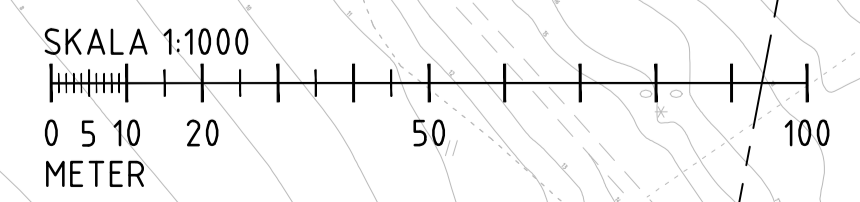
BESKRIVNING  
 PLANKARTA  
 KM -0/070 - 0/450  
 OCH KM 0/450 - 1/000

SKALA  
 1:1000

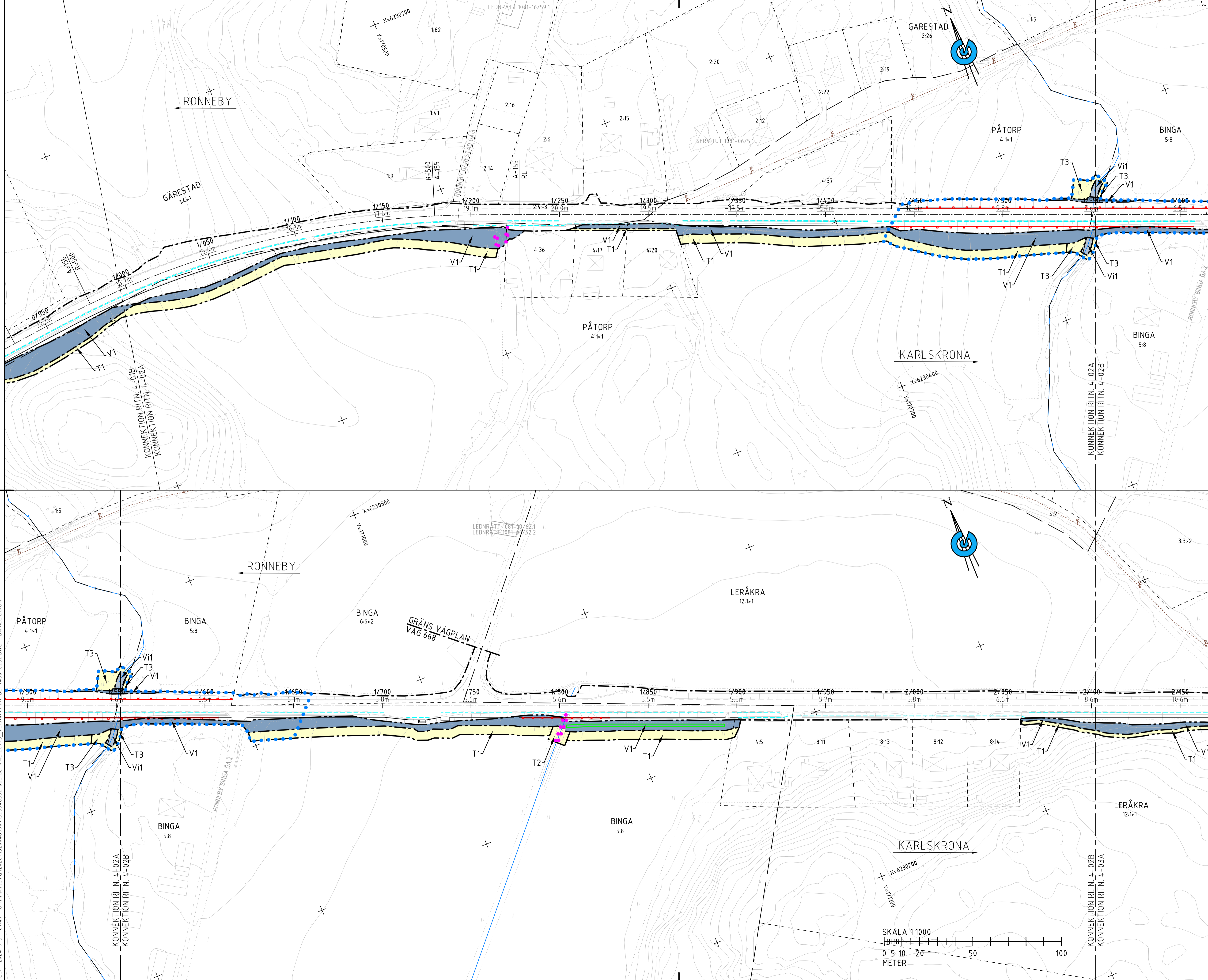
FORMAT  
 A1

FÖRVALTNINGSNUMMER  
 400T021

BLAD  
 NÄSTA BLAD  
 BET



PLO. 2024-09-05 10:51 0:\MPA\15\VG\2020\132004\6990\132004\8532-065 GC-VÄG 669\3\_TERNIKT\TRIFDEF\A00T021.DWG DANIEL DIXON



### TECKENFÖRKLARING

**MARKANSPRÅK**

- GRÄNS FÖR VÄGOMRÅDE
- AVGRÄNSNING MELLAN OLIKA TYPER AV MARKANSPRÅK
- V NYTT VÄGOMRÅDE
- Vi NYTT VÄGOMRÅDE MED INSKRÄNKT VÄGRÄTT
- T TILLFÄLLIG NYTTJÄNDERÄTT GÄLLER UNDER BYGGTIDEN DOCK SOM LÄNGST TILL 3 MÅNADER EFTER SLUTBESIKTNING

**V1** MED VÄGRÄTT  
**V2** INOM DETALJPLAN DÄR KOMMUN ÄR HUVUDMAN FÖR ALLMÄNNA PLATSER  
**V3** INGÅR ÄVEN I VÄGPLAN FÖR E22 DELEN BJÖRKETORP-NÄTTORP  
**V1i** GÄLLER FÖR EROSIONSKYDD I VATTENDRAG  
**T1** GÄLLER FÖR UPPLAG AV MASSOR OCH JUSTERING AV SLÄNTER  
**T2** GÄLLER FÖR ANLÄGGANDE AV DAGVATTENLEDNING OCH DIKE  
**T3** GÄLLER FÖR BYGGANDE AV RÖRBRÖ  
**T4** INGÅR ÄVEN I VÄGPLAN FÖR E22 DELEN BJÖRKETORP-NÄTTORP

**VERKSAMHETER/ÅTGÄRDER SOM UNDANTAS FRÅN FÖRBUD ENLIGT MILJÖBALKEN**

UNDANTAGEN GÄLLER HELA PLANEN.

- FÖRBUD SOM AVSER VERKSAMHET ELLER ÅTGÄRD INOM GENERELLA BIOTOPSKYDDSOMRÅDE (7:11 2 ST MB) GÄLLER INTE BYGGANDE AV ALLMÄN VÄG
- FÖRBUD MOT ÅTGÄRDER INOM STRANDSKYDDSOMRÅDE (7:15 MB) GÄLLER INTE BYGGANDE AV ALLMÄN VÄG
- SKYLDIGHET ATT GÖRA ANMÄLAN FÖR SAMRÄD ENLIGT 12.6 MB GÄLLER INTE FÖR DE VERKSAMHETER OCH ÅTGÄRDER SOM BEHOVS FÖR ATT BYGGA VÄGEN OCH SOM FASTSTÄLLS OCH INGÅR I VÄGOMRÅDE FÖR ALLMÄN VÄG ELLER OMRÅDE FÖR TILLFÄLLIG NYTTJÄNDERÄTT

**ÖVRIGA BETECKNINGAR**

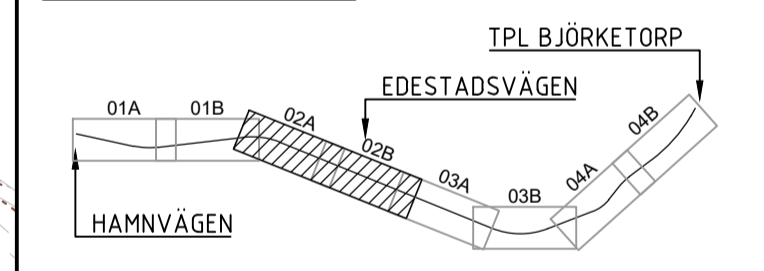
- DETALJPLANGRÄNS
- TRAKTGRÄNS
- FASTIGHETSGRÄNS
- VÄGUTFORMNING - VÄGPLAN E22 BN
- NY VÄG, VÄGBANEKANTER, MED LÅNGDMÄTNING OCH HOJDSÄTTNING
- KANTSTÖD
- VÄGRÄCKE
- BRORÄCKE
- GC-RÄCKE
- FÖRDRÖJNINGSMAGASIN
- BEF. VÄGBANEKANT
- BEF. VATTENDRAG
- 17:1 SKILLINGE FASTIGHETSBECKENING/TRAKTNAMN
- BYGGNAD (BOSTAD OCH ÖVRIGA BYGGNADER)
- FORN LÄMNING

**ANMÄRKNINGAR**

PÅ STRÄCKAN MELLAN SEKTION 0/020 - 0/540 BYTS BEFINTLIG BELYSNING UT MOT NY ANPASSAD FÖR GC-VÄG

**KOORDINATSYSTEM**

PLANSYSTEM: SWEREF 99 15 00  
 HÖJDSYSTEM: RH 2000



## VÄGPLAN

GRANSKNINGSSTATUS / SYFTE

**GRANSKNINGSHANDLING**

HANDLINGSTYP  
 DATUM 2024-09-13  
 OBJEKT VÄG 669 GC-VÄG DELEN GÄRESTAD - BJÖRKETORP

DELOMRÅDE / BANDEL  
 4 HAMNVÄGEN - TPL BJÖRKETORP

ANLÄGGNINGSDEL  
 00 GEMENSAMT

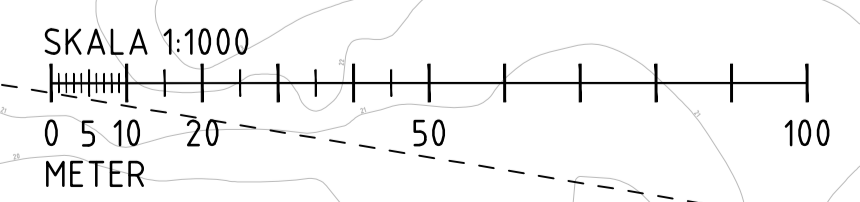
OBJEKTNUMMER / KM 181602  
 BESTÄLLARE TRAFIKVERKET  
 LEVERANTÖR RAMBOLL

SKAPAD AV D. DIXON  
 GODKÄND AV C. HELMERSSON  
 UPPDRAGSNUMMER 1320048532-065  
 AVDELNING ANLÄGGNING

RITNINGSTYP PLAN  
 TEKNIKOMRÅDE / INNEHÅLL VÄGUTFORMNING OCH TRAFIK

BESKRIVNING  
 PLANKARTA  
 KM 1/000 - 1/550  
 OCH KM 1/550 - 2/100

SKALA 1:1000  
 RITNINGSNUMMER 400T0202  
 FORMAT A1  
 FÖRVALTNINGSNUMMER  
 BLAD NÄSTA BLAD BET



PLO: 2024-9-5 07:47 0:\MHA\1\S\G\2020\1320048532-065 GC-VÄG 669\3\_TERNIKT\RI\DEF\400T0202.DWG DANIEL DIXON



**TECKENFÖRKLARING**

- MARKANSPRÅK**
- GRÄNS FÖR VÄGOMRÅDE
  - - - AVGRÄNSNING MELLAN OLIKA TYPER AV MARKANSPRÅK
  - V NYTT VÄGOMRÅDE
  - Vi NYTT VÄGOMRÅDE MED INSKRÄNKT VÄGRÄTT
  - T TILLFÄLLIG NYTTJANDERÄTT GÄLLER UNDER BYGGTIDEN DOCK SOM LÄNGST TILL 3 MÅNADER EFTER SLUTBESIKTNING
- V1 MED VÄGRÄTT  
 V2 INOM DETALJPLAN DÄR KOMMUN ÄR HUVUDMAN FÖR ALLMÄNNA PLATSER  
 V3 INGÅR ÄVEN I VÄGPLAN FÖR E22 DELEN BJÖRKETORP-NÄTTRABY  
 V11 GÄLLER FÖR EROSIONSKYDD I VATTENDRAG  
 T1 GÄLLER FÖR UPPLAG AV MASSOR OCH JUSTERING AV SLÄNTER  
 T2 GÄLLER FÖR ANLÄGGANDE AV DAGVATTENLEDNING OCH DIKE  
 T3 GÄLLER FÖR BYGGANDE AV RÖRBO  
 T4 INGÅR ÄVEN I VÄGPLAN FÖR E22 DELEN BJÖRKETORP-NÄTTRABY

**VERKSAMHETER/ÅTGÄRDER SOM UNDANTAS FRÅN FÖRBUD ENLIGT MILJÖBALKEN**

- UNDANTAGEN GÄLLER HELA PLANEN.
- FÖRBUD SOM AVSER VERKSAMHET ELLER ÅTGÄRD INOM GENERELLA BIOTOPSKYDDSOMRÅDE (7:11 2 ST MB) GÄLLER INTE BYGGANDE AV ALLMÄN VÄG
  - FÖRBUD MOT ÅTGÄRDER INOM STRANDSKYDDSOMRÅDE (7:15 MB) GÄLLER INTE BYGGANDE AV ALLMÄN VÄG
- SKYLDIGHET ATT GÖRA ANMÄLAN FÖR SAMRÅD ENLIGT 12.6 MB GÄLLER INTE FÖR DE VERKSAMHETER OCH ÅTGÄRDER SOM BEHOVS FÖR ATT BYGGA VÄGEN OCH SOM FASTSTÄLLS OCH INGÅR I VÄGOMRÅDE FÖR ALLMÄN VÄG ELLER OMRÅDE FÖR TILLFÄLLIG NYTTJANDERÄTT

**ÖVRIGA BETECKNINGAR**

- DETALJPLANGRÄNS
- TRAKTGRÄNS
- FASTIGHETSGRÄNS
- VÄGUTFORMNING - VÄGPLAN E22 BN
- NY VÄG, VÄGBANEKANTER, MED LÅNGDMÄTNING OCH HOJDSÄTTNING
- KANTSTÖD
- VÄGRÄCKE
- BRORÄCKE
- GC-RÄCKE
- FÖRDRÖJNINGSMAGASIN
- BEF. VÄGBANEKANT
- BEF. VATTENDRAG
- 17:1 SKILLINGE FASTIGHETSBECKENING/TRAKTNAMN
- BYGGNAD (BOSTAD OCH ÖVRIGA BYGGNADER)
- FORN LÄMNING

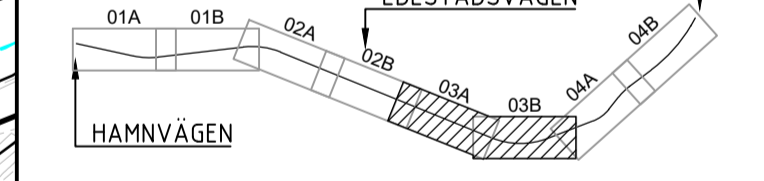
**ANMÄRKNINGAR**

PÅ STRÄCKAN MELLAN SEKTION 0/020 - 0/540 BYTS BEFINTLIG BELYSNING UT MOT NY ANPASSAD FÖR GC-VÄG

**KOORDINATSYSTEM**

PLANSYSTEM: SWEREF 99 15 00  
 HÖJDSYSTEM: RH 2000

**ORIENTERINGSFIGUR**



**VÄGPLAN**

GRANSKNINGSSTATUS / SYFTE

HANDLINGSTYP  
**GRANSKNINGSHANDLING**

DATUM  
 2024-09-13

OBJEKT  
**VÄG 669 GC-VÄG DELEN GÄRESTAD - BJÖRKETORP**

DELOMRÅDE / BANDEL  
 4 HAMNVÄGEN - TPL BJÖRKETORP

ANLÄGGNINGSDDEL  
 00 GEMENSAMT

OBJEKTNUMMER / KM  
 181602

BESTÄLLARE  
**TRAFIKVERKET**

LEVERANTÖR  
**RAMBOLL**

SKAPAD AV  
 D. DIXON

GODKÄND AV  
 C. HELMERSSON

RITNINGSTYP  
 PLAN

TEKNIKOMRÅDE / INNEHÅLL  
 VÄGUTFORMNING OCH TRAFIK

BESKRIVNING  
 PLANKARTA  
 KM 2/100 - 2/650  
 OCH KM 2/650 - 3/200

SKALA  
 1:1000

FORMAT  
 A1

FÖRVALTNINGSNUMMER  
 1320048532-065

ANLÄGGNING  
 ANLÄGGNING

BLAD  
 NÄSTA BLAD  
 BET

PLO: 2024-09-13 12:00 O:\VMA\1\S\VG\2020\1320048532-065 GC-VÄG 669\3\_TERNIKT\TRIF\BEF-V001\0203.DWG DANIEL DIXON



### TECKENFÖRKLARING

**MARKANSPRÅK**

- GRÄNS FÖR VÄGOMRÅDE
- AVGRÄNSNING MELLAN OLIKA TYPER AV MARKANSPRÅK
- NYTT VÄGOMRÅDE
- NYTT VÄGOMRÅDE MED INSKRÄNKT VÄGRÄTT
- TILLFÄLLIG NYTTJANDERÄTT GÄLLER UNDER BYGGTIDEN DOCK SOM LÅNGST TILL 3 MÅNADER EFTER SLUTBESIKTNING

**V1** MED VÄGRÄTT  
**V2** INOM DETALJPLAN DÄR KOMMUN ÄR HUVUDMAN FÖR ALLMÄNNA PLATSER  
**V3** INGÅR ÄVEN I VÄGPLAN FÖR E22 DELEN BJÖRKETORP-NÄTTÄBY  
**V11** GÄLLER FÖR EROSIONSKYDD I VATTENDRAG  
**T1** GÄLLER FÖR UPPLAG AV MASSOR OCH JUSTERING AV SLÄNTER  
**T2** GÄLLER FÖR ANLÄGGANDE AV DAGVATTENLEDNING OCH DIKE  
**T3** GÄLLER FÖR BYGGANDE AV RÖRBRÖ  
**T4** INGÅR ÄVEN I VÄGPLAN FÖR E22 DELEN BJÖRKETORP-NÄTTÄBY

**VERKSAMHETER/ÅTGÄRDER SOM UNDANTAS FRÅN FÖRBUD ENLIGT MILJÖBALKEN**

UNDANTAGEN GÄLLER HELA PLANEN.

- FÖRBUD SOM AVSER VERKSAMHET ELLER ÅTGÄRD INOM GENERELLA BIOTOPSKYDDSMRÅDE (7:11 2 ST MB) GÄLLER INTE BYGGANDE AV ALLMÄN VÄG
- FÖRBUD MOT ÅTGÄRDER INOM STRANDSKYDDSMRÅDE (7:15 MB) GÄLLER INTE BYGGANDE AV ALLMÄN VÄG
- SKYLDIGHET ATT GÖRA ANMÄLAN FÖR SAMRÅD ENLIGT 12:6 MB GÄLLER INTE FÖR DE VERKSAMHETER OCH ÅTGÄRDER SOM BEHOVS FÖR ATT BYGGA VÄGEN OCH SOM FASTSTÄLLS OCH INGÅR I VÄGOMRÅDE FÖR ALLMÄN VÄG ELLER OMRÅDE FÖR TILLFÄLLIG NYTTJANDERÄTT

**ÖVRIGA BETECKNINGAR**

- DETALJPLANGRÄNS
- TRAKTGRÄNS
- FASTIGHETSGRÄNS
- VÄGUTFORMNING - VÄGPLAN E22 BN
- NY VÄG, VÄGBANEKANTER, MED LÅNGDMÄTNING OCH HOJDSÄTTNING
- KANTSTÖD
- VÄGRÄCKE
- BRORÄCKE
- GC-RÄCKE
- FÖRDRÖNINGSMAGASIN
- BEF. VÄGBANEKANT
- BEF. VATTENDRAG
- 17:1 SKILLINGE
- FASTIGHETSBECKENING/TRAKTNAMN
- BYGGNAD (BOSTAD OCH ÖVRIGA BYGGNADER)
- FORNÄMNING

**ANMÄRKNINGAR**

PÅ STRÄCKAN MELLAN SEKTION 0/020 - 0/540 BYTS BEFINTLIG BELYSNING UT MOT NY ANPASSAD FÖR GC-VÄG

**KOORDINATSYSTEM**

PLANSYSTEM: SWEREF 99 15 00  
HÖJDSYSTEM: RH 2000

**ORIENTERINGSFIGUR**

**TYP AV PLAN**

## VÄGPLAN

GRANSKNINGSSTATUS / SYFTE

HANDLINGSTYP  
**GRANSKNINGSHANDLING**

DATUM  
2024-09-13

LEVERANS / ANDRINGS-PM

OBJEKT  
**VÄG 669 GC-VÄG DELEN GÄRESTAD - BJÖRKETORP**

DELOMRÅDE / BANDEL  
4 HAMNVÄGEN - TPL BJÖRKETORP

ANLÄGGNINGSDEL  
00 GEMENSAMT

OBJEKTNUMMER / KM  
181602

KONSTRUKTIONNUMMER

BESTÄLLARE  
**TRAFIKVERKET**

LEVERANTÖR  
**RAMBOLL**

SKAPAD AV  
D. DIXON

UPPRAGSNUMMER  
1320048532-065

GODKÄND AV  
C. HELMERSSON

AVDELNING  
ANLÄGGNING

RITNINGSTYP  
**PLAN**

TEKNIKOMRÅDE / INNEHÅLL  
**VÄGUTFORMNING OCH TRAFIK**

BESKRIVNING  
**PLANKARTA  
KM 3/200 - 3/750  
OCH KM 3/750 - 4/290**

SKALA  
1:1000

FORMAT  
A1

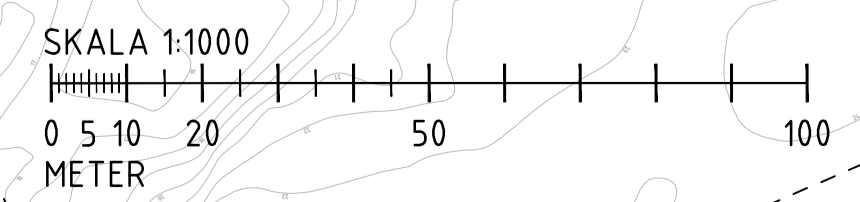
FÖRVALTNINGSNUMMER

RITNINGSGRUPP

BLAD

NÄSTA BLAD

BET



PLD\_2024-09-13\_01\NMAP\SVG\2020\1320048532-065 GC-VÄG 669\_3\_TERNIKT\TRITDEF\0010204.DWG - DANIEL DIXON