

**TECKENFÖRKLARING**

- MARKANSPRÅK**
- GRÄNS FÖR VÄGOMRÅDE
  - AVGRÄNSNING MELLAN OLIKA TYPER AV MARKANSPRÅK
- ÖVRIGA BETECKNINGAR**
- DETALJPLANGRÄNS
  - TRAKTGRÄNS
  - FASTIGHETSGRÄNS
  - VÄGUTFORMNING - VÄGPLAN E22 BN
  - NY VÄG, VÄGBANEKANTER, MED LÅNGMÄTNING OCH HÖJDSÄTTNING
  - KANTSTÖD
  - VÄGBREDDNING
  - NY GC-VÄG
  - NYA SLÄNTER/TERRÄNGANPASSNING
  - VATTENSKYDDSDOMRÅDE
  - VÄGRÄCKE
  - BRÖRÄCKE
  - GC-RÄCKE
  - VÄGMÄLNING
  - BEF. VÄGBANEKANT
  - BEF. VATTENDRAG
  - 17:1 SKILLINGE
  - FASTIGHETSBETECKNING/TRAKTNAMN
  - BYGGNAD (BOSTAD OCH ÖVRIGA BYGGNADER)
  - FORN LÄMNING

- LEDNINGAR OCH DAGVATTEN**
- BEF. DAGVATTENLEDNING
  - DAGVATTENTRUMMA
  - DAGVATTENLEDNING MED BRUNN
  - DRÄNERINGSLEDNING
  - AVVATTNINGSDIRIKTION

**ANMÄRKNINGAR**  
 PÅ STRÄCKAN MELLAN SEKTION 0/020 - 0/540 BYTS BEFINTLIG BELYSNING UT MOT NY ANPASSAD FÖR GC-VÄG

**KOORDINATSYSTEM**  
 PLANSYSTEM: SWEREF 99 15 00  
 HÖJDSYSTEM: RH 2000

**ORIENTERINGSFIGUR**

**VÄGPLAN**

GRANSKNINGSSTATUS / SYFTE

**GRANSKNINGSHANDLING**

HANDLINGSTYP: GRANSKNINGSHANDLING  
 DATUM: 2024-09-13  
 OBJEKT: VÄG 669 GC-VÄG DELEN GÅRESTAD - BJÖRKETORP

DELOMRÅDE / BANDEL: 4 HAMNVÄGEN - TPL BJÖRKETORP  
 ANLÄGGNINGSDJUP: 00 GEMENSAMT  
 OBJEKTNUMMER / KM: 181602  
 KONSTRUKTIONSNUMMER: 181602

BESTÄLLARE: TRAFIKVERKET  
 LEVERANTÖR: RAMBOLL

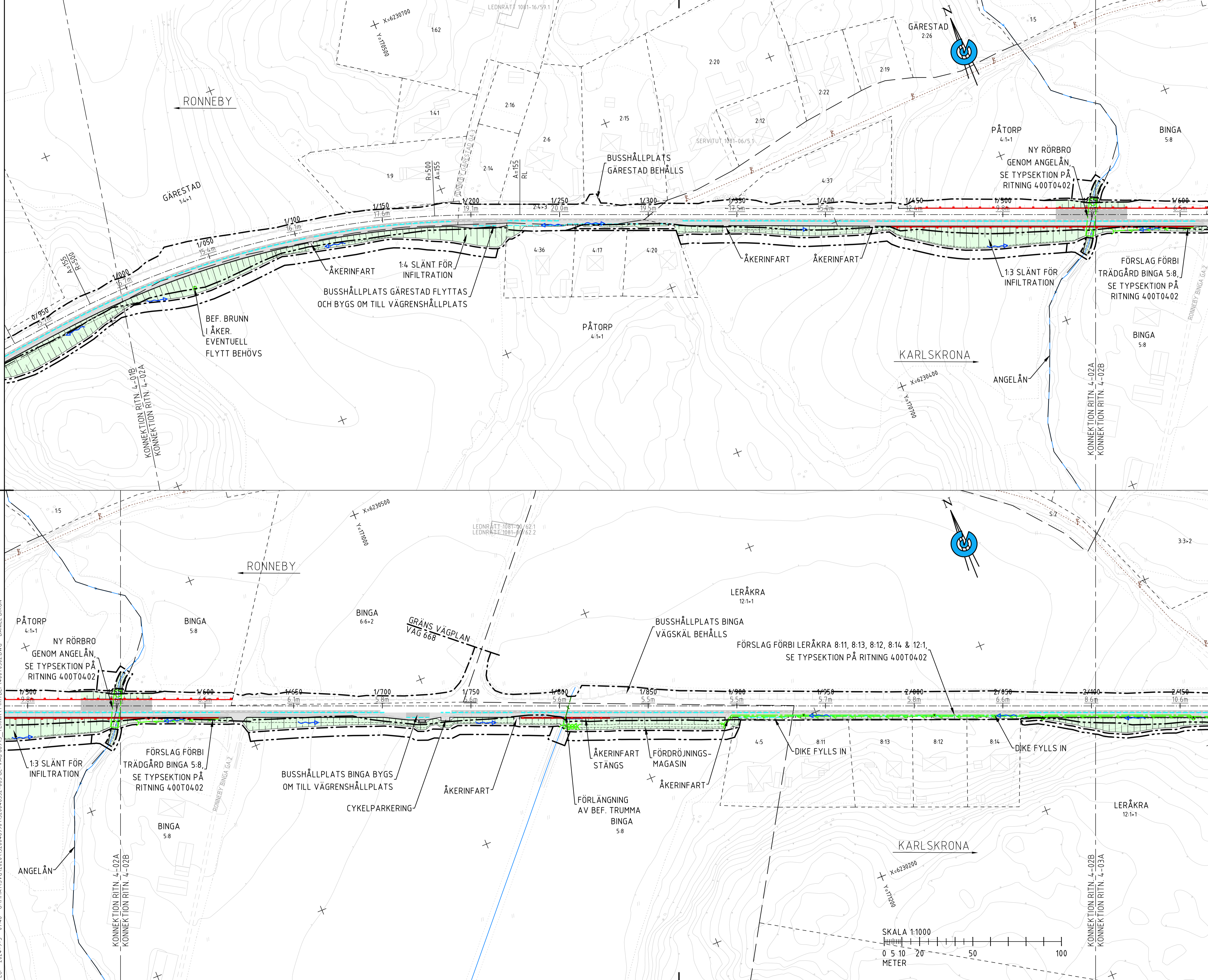
SKAPAD AV: D. DIXON  
 GODKÄND AV: C. HELMERSSON  
 UPPDRAGSNUMMER: 1320048532-065  
 AVDELNING: ANLÄGGNING

RITNINGSTYP: PLAN  
 BESKRIVNING: VÄGUTFORMNING OCH TRAFIK

ILLUSTRATIONSKARTA  
 KM - 0/070 - 0/450  
 OCH KM 0/450 - 1/000

SKALA: 1:1000  
 RITNINGSNUMMER: 400T0501  
 FÖRVALTNINGSNUMMER: A1  
 BLAD: NÄSTA BLAD BET

PLO: 2024-09-05 10:50 0:\N\MA\S\VG\2020\1320048532-065 GC-VÄG 669\3\_TERNIKT\RI\DEF\400T0501.DWG DANIEL DIXON



### TECKENFÖRKLARING

**MARKANSPRÅK**

- GRÄNS FÖR VÄGOMRÅDE
- AVGRÄNSNING MELLAN OLIKA TYPER AV MARKANSPRÅK

**ÖVRIGA BETECKNINGAR**

- DETALJPLANGRÄNS
- TRAKTGRÄNS
- FASTIGHETSGRÄNS
- VÄGUTFORMNING - VÄGPLAN E22 BN
- NY VÄG, VÄGBANEKANTER, MED LÅNGMÄTNING OCH HÖJDSÄTTNING
- KANTSTÖD
- VÄGBREDDNING
- NY GC-VÄG
- NYA SLÄNTER/TERRÄNGANPASSNING
- VATTENSKYDDSSOMRÅDE
- VÄGRÄCKE
- BRORÄCKE
- GC-RÄCKE
- VÄGMÄLNING
- BEF. VÄGBANEKANT
- BEF. VATTENDRAG
- 17:1 SKILLINGE
- FASTIGHETSBETECKNING/TRAKTNAMN
- BYGGNAD (BOSTAD OCH ÖVRIGA BYGGNADER)
- FÖRNLÄMNING

**LEDNINGAR OCH DAGVATTEN**

- BEF. DAGVATTENLEDNING
- DAGVATTENTRUMMA
- DAGVATTENLEDNING MED BRUNN
- DRÄNERINGSLEDNING
- AVVATTNINGSRIKTNING

**ANMÄRKNINGAR**

PÅ STRÄCKAN MELLAN SEKTION 0/020 - 0/540 BYTS BEFINTLIG BELYSNING UT MOT NY ANPASSAD FÖR GC-VÄG

---

**KOORDINATSYSTEM**

PLANSYSTEM: SWEREF 99 15 00  
HÖJDSYSTEM: RH 2000

**ORIENTERINGSFIGUR**

TYP AV PLAN

## VÄGPLAN

GRANSKNINGSSTATUS / SYFTE

HANDLINGSTYP

### GRANSKNINGSHANDLING

DATUM: 2024-09-13

LEVERANS / ANDRINGS-PM

OBJEKT

### VÄG 669 GC-VÄG DELEN GÅRESTAD - BJÖRKETORP

DELOMRÅDE / BANDEL

4 HAMNVÄGEN - TPL BJÖRKETORP

ANLÄGGNINGSDEL

00 GEMENSAMT

OBJEKTNUMMER / KM: 181602

KONSTRUKTIONNUMMER

BESTÄLLARE: TRAFIKVERKET

LEVERANTÖR: RAMBOLL

SKAPAD AV: D. DIXON

UPPDRAGSNUMMER: 1320048532-065

GODKÄND AV: C. HELMERSSON

AVDELNING: ANLÄGGNING

RITNINGSTYP: PLAN

TEKNIKOMRÅDE / INNEHÅLL: VÄGUTFORMNING OCH TRAFIK

BESKRIVNING: ILLUSTRATIONSKARTA KM 1/000 - 1/550 OCH KM 1/550 - 2/100

SKALA: 1:1000

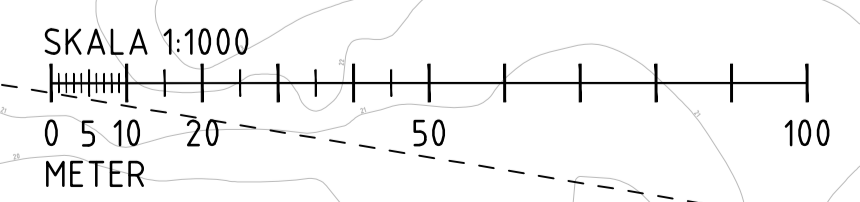
FORMAT: A1

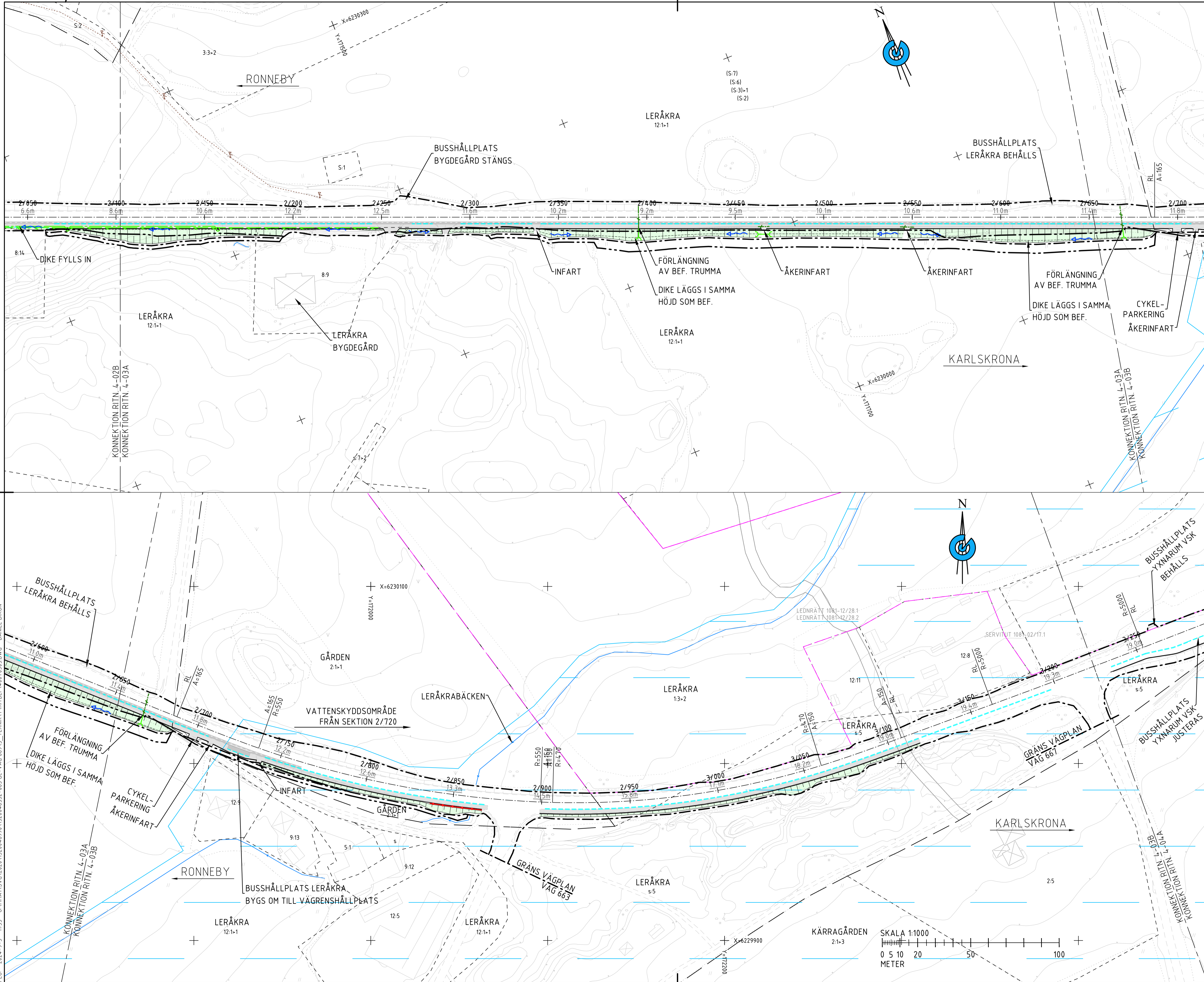
FÖRVALTNINGSNUMMER

RITNINGSNUMMER: 400T0502

BLAD: NÄSTA BLAD: BET:

PLO: 2024-9-5 07:48 0:\MHA\11\SVG\2024\1320048532-065 GC-VÄG 669\3\_Teknik\Trafik\IDEF\400T0502.DWG DANIEL DIXON





### TECKENFÖRKLARING

**MARKANSPRÅK**

- GRÄNS FÖR VÄGOMRÅDE
- AVGRÄNSNING MELLAN OLIKA TYPER AV MARKANSPRÅK

**ÖVRIGA BETECKNINGAR**

- DETALJPLANGRÄNS
- TRAKTGRÄNS
- FASTIGHETSGRÄNS
- VÄGUTFORMNING - VÄGPLAN E22 BN
- NY VÄG, VÄGBANEKANTER, MED LÄNGDMÄTNING OCH HÖJDSÄTTNING
- KANTSTÖD
- VÄGBREDDNING
- NY GC-VÄG
- NYA SLÄNTER/TERRÄNGANPASSNING
- VATTENSKYDDSOMRÅDE
- VÄGRÄCKE
- BRORÄCKE
- GC-RÄCKE
- VÄGMÄLNING
- BEF. VÄGBANEKANT
- BEF. VATTENDRAG
- 17:1 SKILLINGE
- FASTIGHETSBETECKNING/TRAKTNAMN
- BYGGNAD (BOSTAD OCH ÖVRIGA BYGGNADER)
- FORN LÄMNING

**LEDNINGAR OCH DAGVATTEN**

- BEF. DAGVATTENLEDNING
- DAGVATTENTRUMMA
- DAGVATTENLEDNING MED BRUNN
- DRÄNERINGSLEDNING
- AVVATTNINGSDRÄNING

**ANMÄRKNINGAR**

PÅ STRÄCKAN MELLAN SEKTION 0/020 - 0/540 BYTS BEFINTLIG BELYSNING UT MOT NY ANPASSAD FÖR GC-VÄG

---

**KOORDINATSYSTEM**

PLANSYSTEM: SWEREF 99 15 00  
HÖJDSYSTEM: RH 2000

**ORIENTERINGSFIGUR**

**TYP AV PLAN**

## VÄGPLAN

GRANSKNINGSSTATUS / SYFTE

**HANDLINGSTYP**

### GRANSKNINGSHANDLING

**DATUM** 2024-09-13

**OBJEKT** VÄG 669 GC-VÄG DELEN GÄRESTAD - BJÖRKETORP

**DELOMRÅDE / BANDEL** 4 HAMNVÄGEN - TPL BJÖRKETORP

**ANLÄGGNINGSDEL** 00 GEMENSAMT

**OBJEKTNUMMER / KM** 181602

**KONSTRUKTIONNUMMER**

**BESTÄLLARE** TRAFIKVERKET

**LEVERANTÖR** RAMBOLL

**SKAPAD AV** D. DIXON

**UPPDRAGSNUMMER** 1320048532-065

**GODKÄND AV** C. HELMERSSON

**AVDELNING** ANLÄGGNING

**RITNINGSTYP** PLAN

**TEKNIKOMRÅDE / INNEHÅLL** VÄGUTFORMNING OCH TRAFIK

**BESKRIVNING** ILLUSTRATIONSKARTA KM 2/100 - 2/650 OCH KM 2/650 - 3/200

**SKALA** 1:1000

**FORMAT** A1

**FÖRVALTNINGSNUMMER**

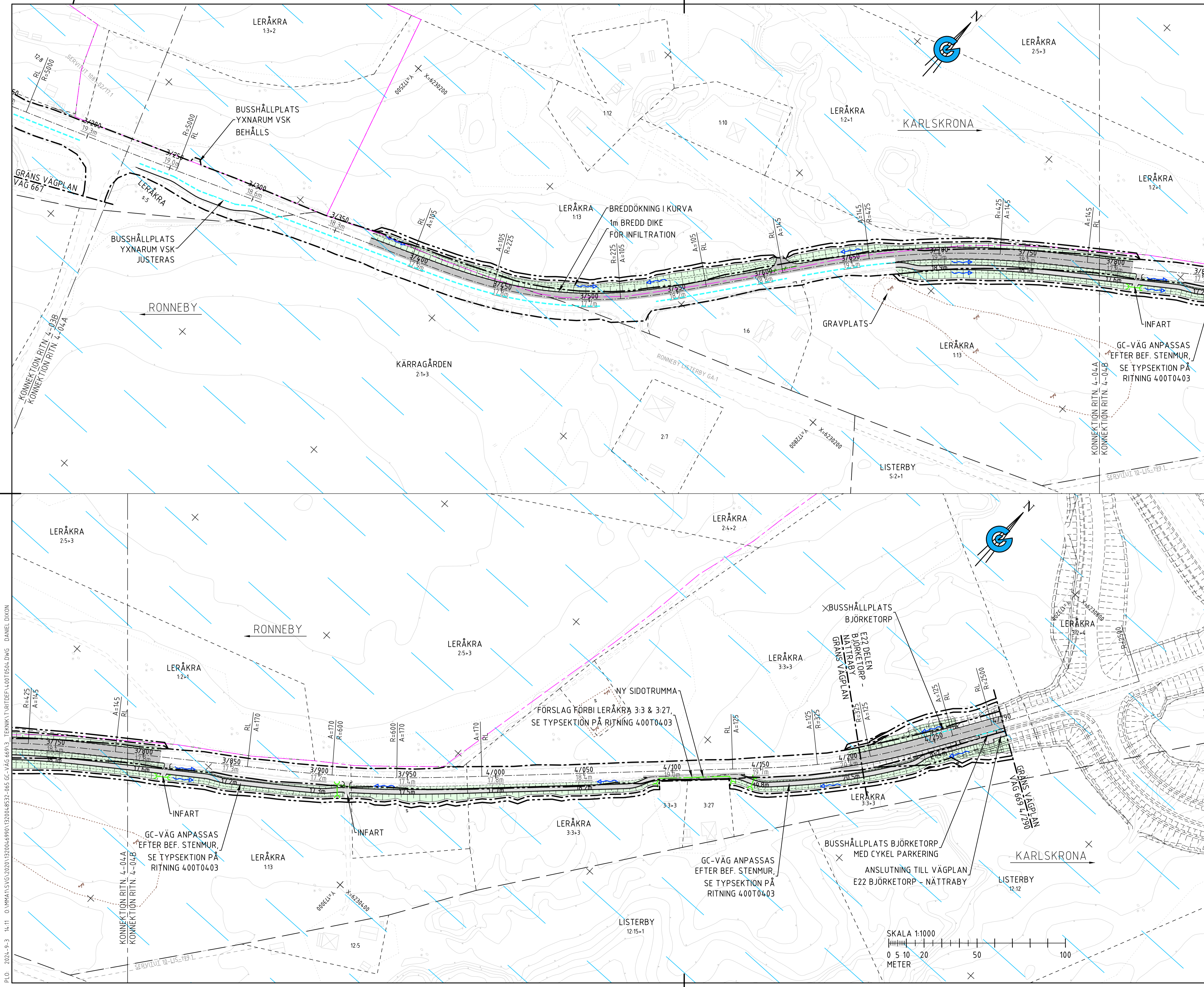
**RITNINGNUMMER** 400T0503

**BLAD**

**NÄSTA BLAD**

**BET**

PLO 2024-09-13 11:55 0:\N\1\5\1\5\2024\1320048532-065 GC-VÄG 669\3\_TERNIKT\RITDEF\1001\0503.DWG DANIEL DIXON



### TECKENFÖRKLARING

**MARKANSPRÅK**

- GRÄNS FÖR VÄGOMRÅDE
- AVGRÄNSNING MELLAN OLIKA TYPER AV MARKANSPRÅK

**ÖVRIGA BETECKNINGAR**

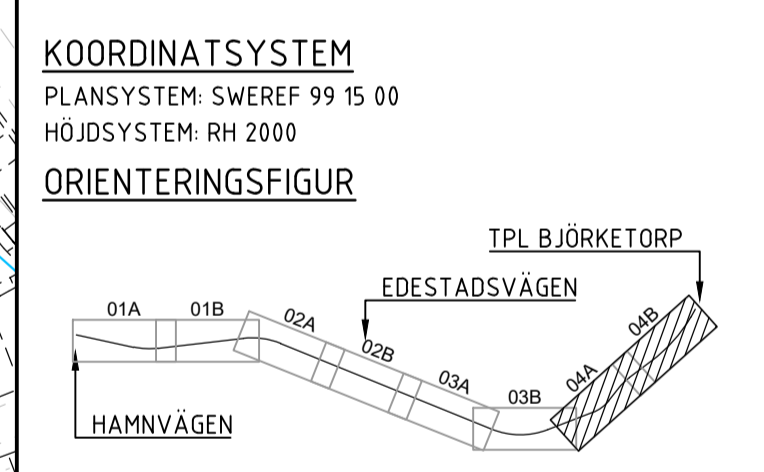
- DETALJPLANGRÄNS
- TRAKTGRÄNS
- FASTIGHETSGRÄNS
- VÄGUTFORMNING - VÄGPLAN E22 BN
- NY VÄG, VÄGBANEKANTER, MED LÅNGMÄTNING OCH HÖJDSÄTTNING
- KANTSTÖD
- VÄGBREDDNING
- NY GC-VÄG
- NYA SLÄNTER/TERRÄNGANPASSNING
- VATTENSKYDDSSOMRÅDE
- VÄGRÄCKE
- BRÖRÄCKE
- GC-RÄCKE
- VÄGMÄLNING
- BEF. VÄGBANEKANT
- BEF. VATTENDRAG
- 17:1 SKILLINGE
- FASTIGHETSBECKENING/TRAKTNAMN
- BYGGNAD (BOSTAD OCH ÖVRIGA BYGGNADER)
- FORN LÄMNING

**LEDNINGAR OCH DAGVATTEN**

- BEF. DAGVATTENLEDNING
- DAGVATTENTRUMMA
- DAGVATTENLEDNING MED BRUNN
- DRÄNERINGSLEDNING
- AVVATTNINGSRIKTNING

**ANMÄRKNINGAR**

PÅ STRÄCKAN MELLAN SEKTION 0/020 - 0/540 BYTS BEFINTLIG BELYSNING UT MOT NY ANPASSAD FÖR GC-VÄG



**TYP AV PLAN**

## VÄGPLAN

GRANSKNINGSSTATUS / SYFTE

HANDLINGSTYP  
**GRANSKNINGSHANDLING**

DATUM  
2024-09-13

LEVERANS / ANDRINGS-PM

OBJEKT  
**VÄG 669 GC-VÄG DELEN GÄRESTAD - BJÖRKETORP**

DELOMRÅDE / BANDEL  
4 HAMNVÄGEN - TPL BJÖRKETORP

ANLÄGGNINGSDEL  
00 GEMENSAMT

OBJEKTNUMMER / KM  
181602

KONSTRUKTIONSNUMMER

BESTÄLLARE  
**TRAFIKVERKET**

LEVERANTÖR  
**RAMBÖLL**

SKAPAD AV  
D. DIXON

UPPDRAGSNUMMER  
1320048532-065

GODKÄND AV  
C. HELMERSSON

AVDELNING  
ANLÄGGNING

RITNINGSTYP  
PLAN

TEKNIKOMRÅDE / INNEHÅLL  
VÄGUTFORMNING OCH TRAFIK

BESKRIVNING  
ILLUSTRATIONSKARTA  
KM 3/200 - 3/750  
OCH KM 3/750 - 4/290

SKALA  
1:1000

FORMAT  
A1

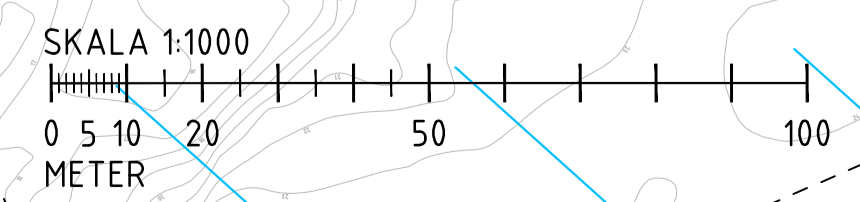
FÖRVALTNINGSNUMMER

RITNINGSNUMMER  
400T0504

BLAD

NÄSTA BLAD

BET



PLO: 2024-09-13 14:11 0:\NMPA\1\5\1\5\2024\1320048532-065 GC-VÄG 669\_3\_TERNIKT\TRITDEF\400T0504.DWG DANIEL DIXON