






TECKENFÖRKLARING

-  NY VÄG/MARK YTA
-  BEFINTLIG MARK
-  BERG
-  RÄCKE
-  DAGVATTEN

KOORDINATSYSTEM
 PLANSYSTEM: SWREF 99 15 00
 HÖJDSYSTEM: RH 2000

A | KANTREMSA I TOMTMARK TAGIT BORT | C.H | 25-05-05

TYP AV PLAN
VÄGPLAN

GRANSKNINGSSTATUS / SYFTE

HANDLINGSTYP
FASTSTÄLLESEHANDLING

DATUM
 2024-12-02

OBJEKT
**VÄG 669 GC-VÄG DELEN
 GÄRESTAD - BJÖRKETORP**

DELOMRÅDE / BANDEL
4 HAMNVÄGEN – TPL BJÖRKETORP

ANLÄGGSNINGSDEL
 00 GEMENSAMT

OBJEKTNUMMER / KM
 181602

BESTÄLLARE
 

SKAPAD AV
 D. DIXON

GODKÄND AV
 C. HELMERSSON

RITNINGSTYP
SEKTION

TEKNIKOMRÅDE / INNEHÅLL
VÄGUTFORMNING OCH TRAFIK

BESKRIVNING
 TYPSEKTIONER
 KM 2/720 - 4/290
 VÄGBREDDNING OCH
 FRILIGGANDE GC-VÄG

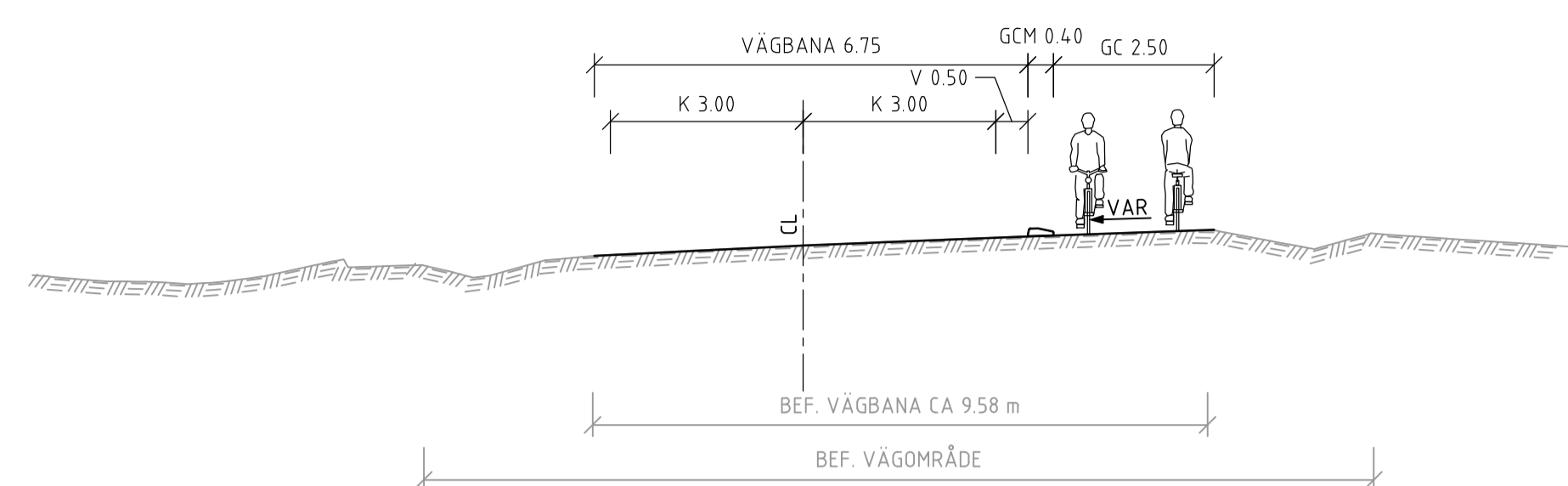
SKALA
 1:100

RITNINGSNUMMER
 400T0403

BLAD | NÄSTA BLAD | BET

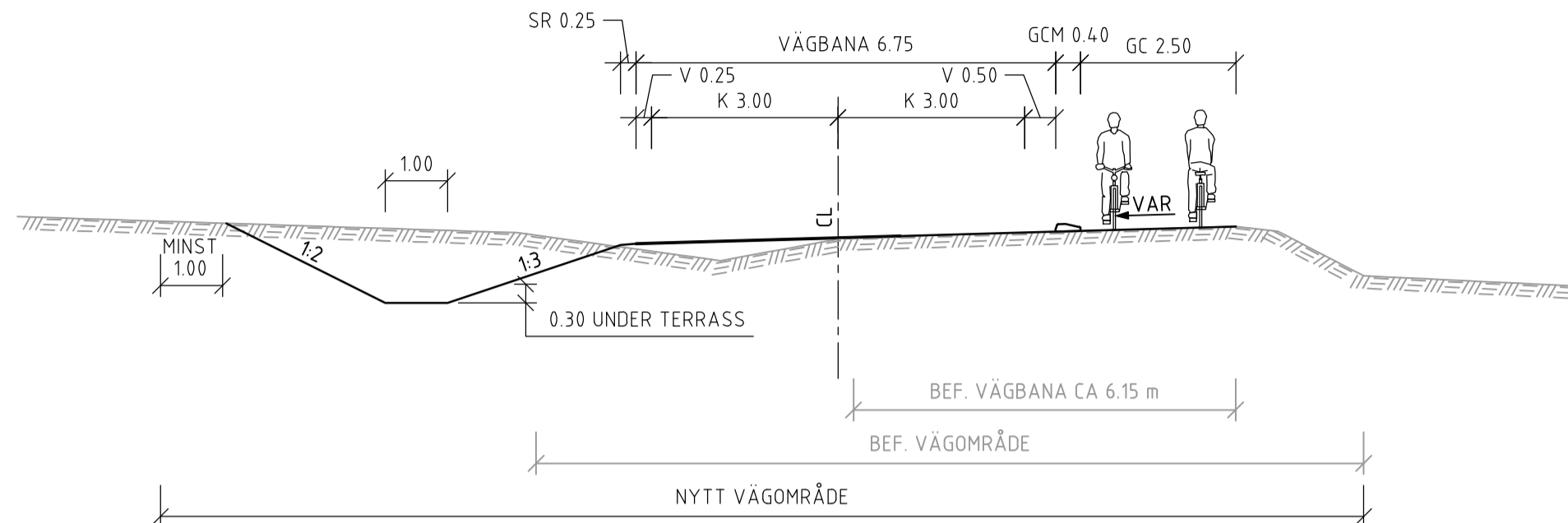
GC-BANA MED GCM-STÖD I LANDSBYGD

INGEN BREDDNING



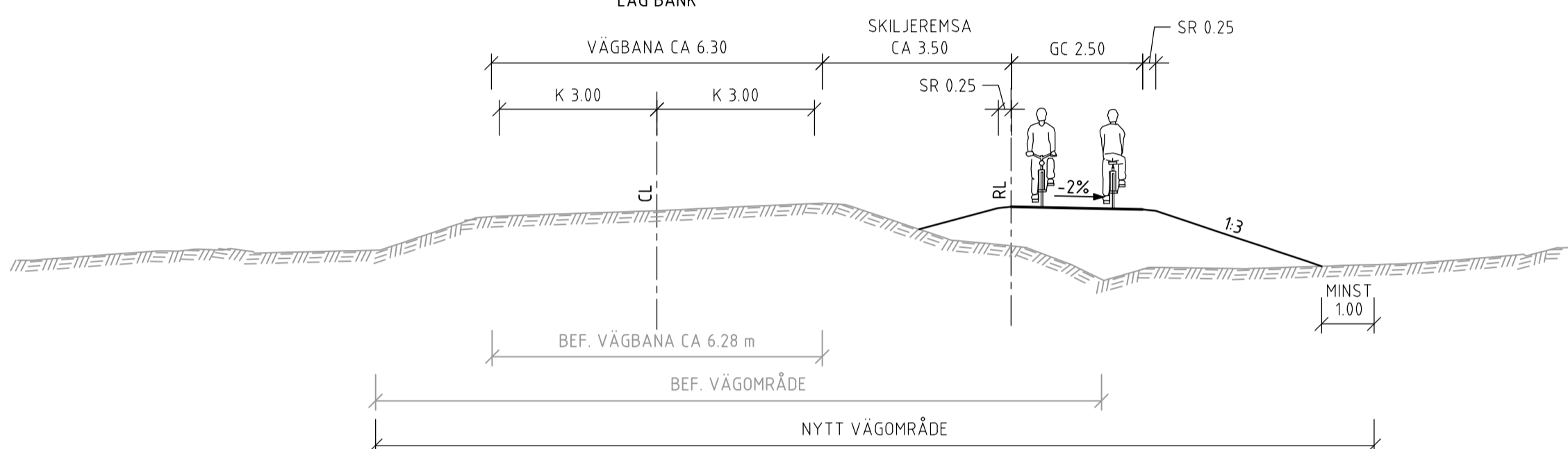
GC-BANA MED GCM-STÖD I LANDSBYGD

BREDDNING NORRUT/VÄSTERUT, LÅG BANK



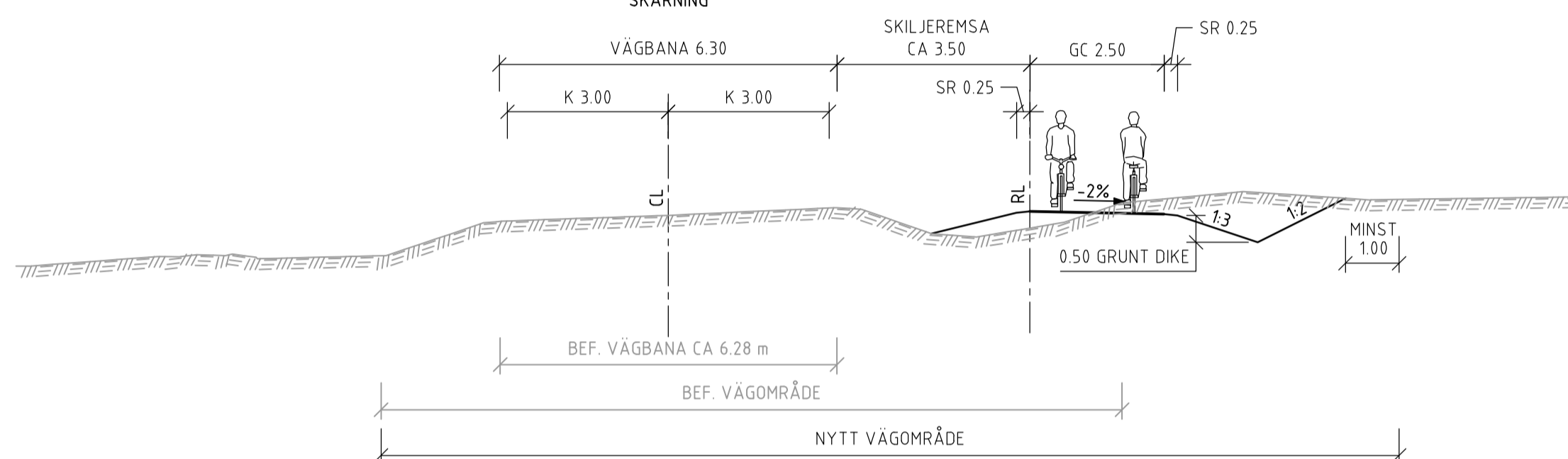
FRILIGGANDE GC-VÄG

LÅG BANK



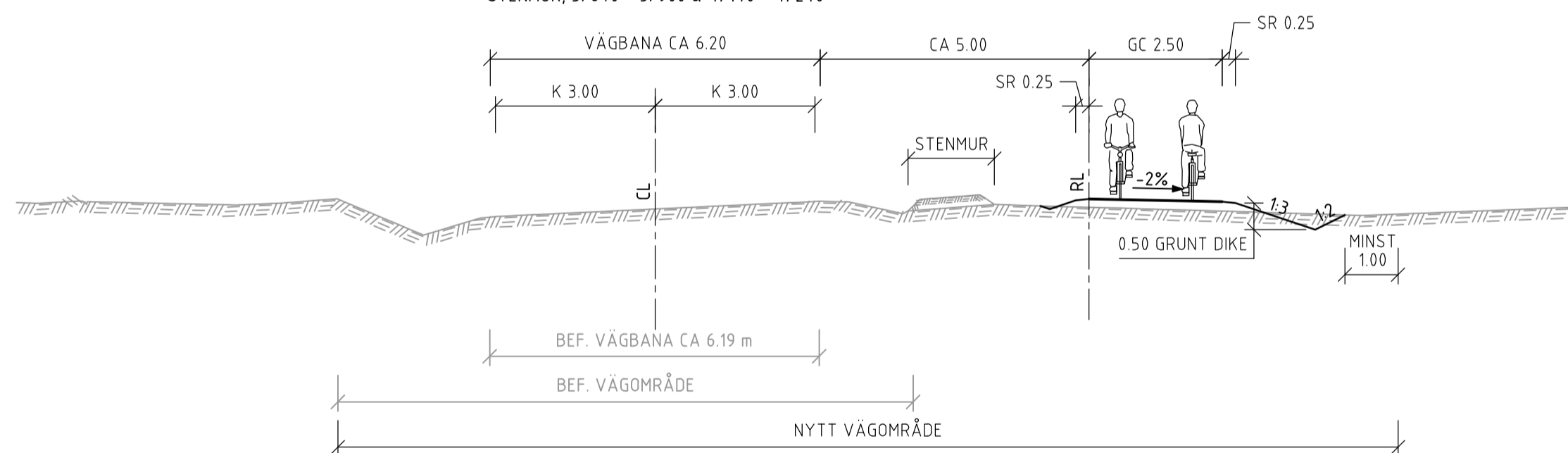
FRILIGGANDE GC-VÄG

SKÄRNING



FRILIGGANDE GC-VÄG

STENMUR, 3/840 - 3/900 & 4/140 - 4/240



SMAL GC-BANA I LANDSBYGD

BREDDNING ÖSTERUT, LERÅKRA 3:3 & 3:27, 4/090 - 4/130

