

TECKENFÖRKLARING

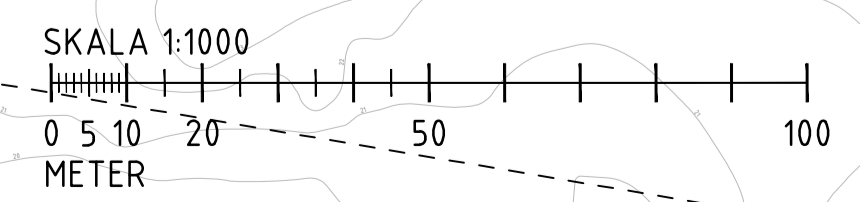
MARKANSPRÅK	
	GRÄNS FÖR VÄGOMRÅDE
	AVGRÄNSNING MELLAN OLIKA TYPER AV MARKANSPRÅK
ÖVRIGA BETECKNINGAR	
	DETALJPLANGRÄNS
	TRAKTGRÄNS
	FASTIGHETSGRÄNS
	VÄGUTFORMNING - VÄGPLAN E22 BN
	NY VÄG, VÄGBANEKANTER, MED LÅNGMÄTNING OCH HÖJDSÄTTNING
	KANTSTÖD
	VÄGBREDDNING
	NY GC-VÄG
	NYA SLÄNTER/TERRÄNGANPASSNING
	VATTENSKYDDSDOMRÅDE
	VÄGRÄCKE
	BRORÄCKE
	GC-RÄCKE
	VÄGMÄLNING
	BEF. VÄGBANEKANT
	BEF. VATTENDRAG
	17:1 SKILLINGE
	FASTIGHETSBECKENING/TRAKTNAMN
	BYGGNAD (BOSTAD OCH ÖVRIGA BYGGNADER)
	FÖRNLÄMNING
LEDNINGAR OCH DAGVATTEN	
	BEF. DAGVATTENLEDNING
	DAGVATTENTRUMMA
	DAGVATTENLEDNING MED BRUNN
	DRÄNERINGSLEDNING
	AVVATTNINGSRIKTNING
ANMÄRKNINGAR	
PÅ STRÄCKAN MELLAN SEKTION 0/020 - 0/540 BYTS BEFINTLIG BELYSNING UT MOT NY ANPASSAD FÖR GC-VÄG	

KOORDINATSYSTEM

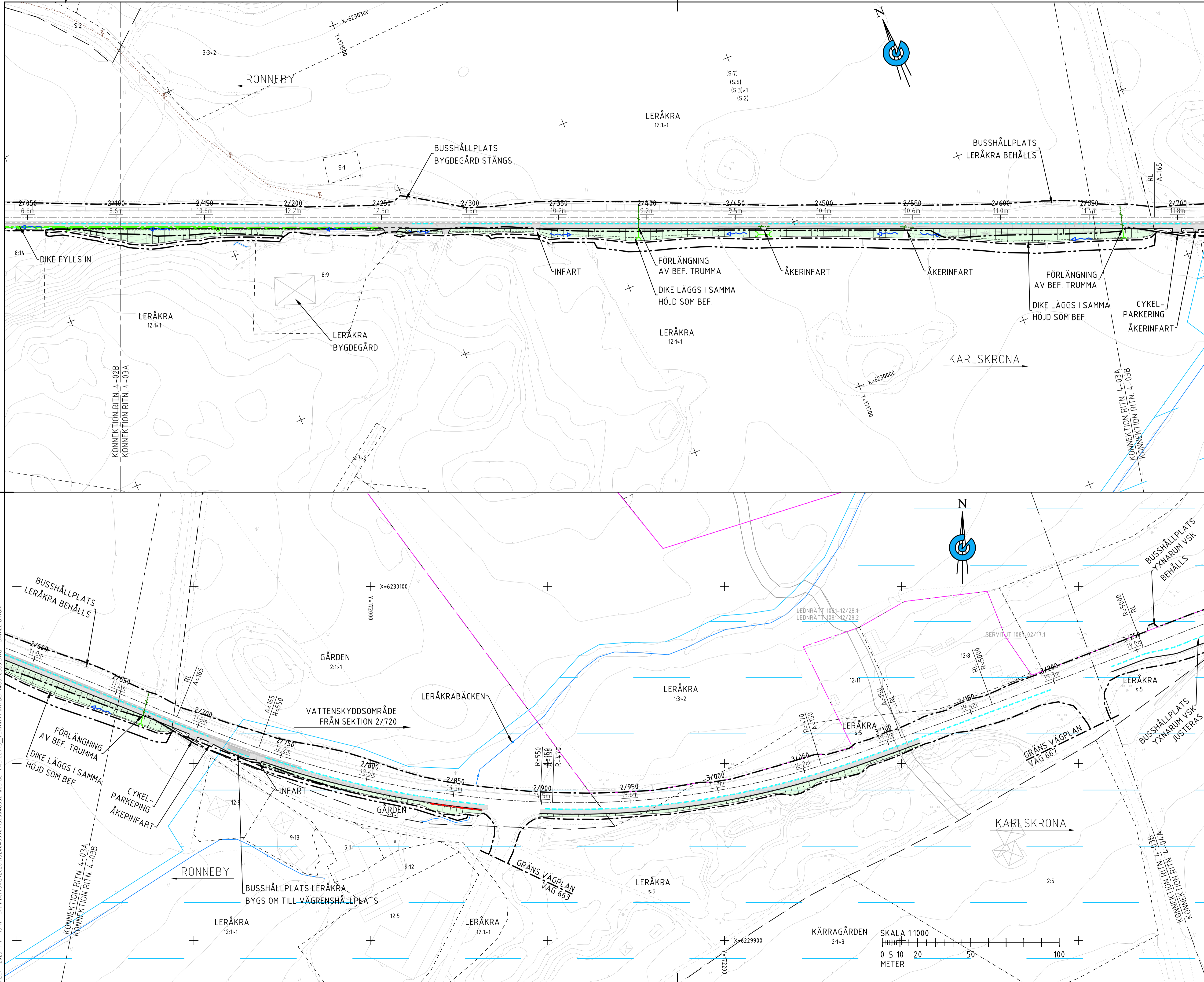
PLANSYSTEM: SWEREF 99 15 00
HÖJDSYSTEM: RH 2000

ORIENTERINGSFIGUR

A	SLÄNT JUSTERAT 1/230 - 1/310 H	C.H	25-05-05
TYP AV PLAN			
VÄGPLAN			
GRANSKNINGSSTATUS / SYFTE			
HANDLINGSTYP			
FASTSTÄLLESEHANDLING			
DATUM			
2024-12-02			
LEVERANS / ÅDRINGS-PM			
OBJEKT			
VÄG 669 GC-VÄG DELEN GÅRESTAD - BJÖRKETORP			
DELOMRÅDE / BANDEL			
4 HAMNVÄGEN - TPL BJÖRKETORP			
ANLÄGGSNINGSDI			
00 GEMENSAMT			
OBJEKTNUMMER / KM		KONSTRUKTIONNUMMER	
181602			
BESTÄLLARE		LEVERANTÖR	
TRAFIKVERKET		RAMBOLL	
SKAPAD AV		UPPRAGSNUMMER	
D. DIXON		1320048532-065	
GODKÄND AV		AVDELNING	
C. HELMERSSON		ANLÄGGNING	
RITNINGSTYP			
PLAN			
TEKNIKOMRÅDE / INNEHÅLL			
VÄGUTFORMNING OCH TRAFIK			
BESKRIVNING			
ILLUSTRATIONSKARTA			
KM 1/000 - 1/550			
OCH KM 1/550 - 2/100			
SKALA		FÖRVALTNINGSNUMMER	
1:1000		A1	
RITNINGSNUMMER		BLAD	
400T0502		NÄSTA BLAD	
		BET	



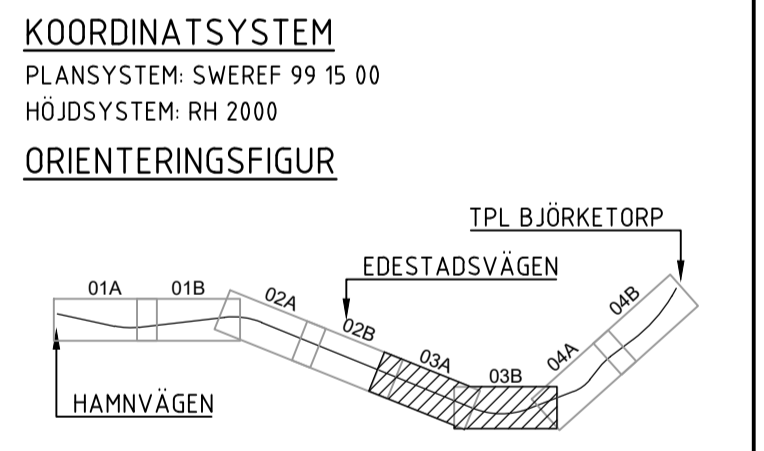
PLO: 2025-11-29 10:31 0:\NPM\1\S\0\2024\1320048532-065 GC-VÄG 669\3_TKNIK\TRIFÖRDEL\400T0502.DWG DANIEL DIXON



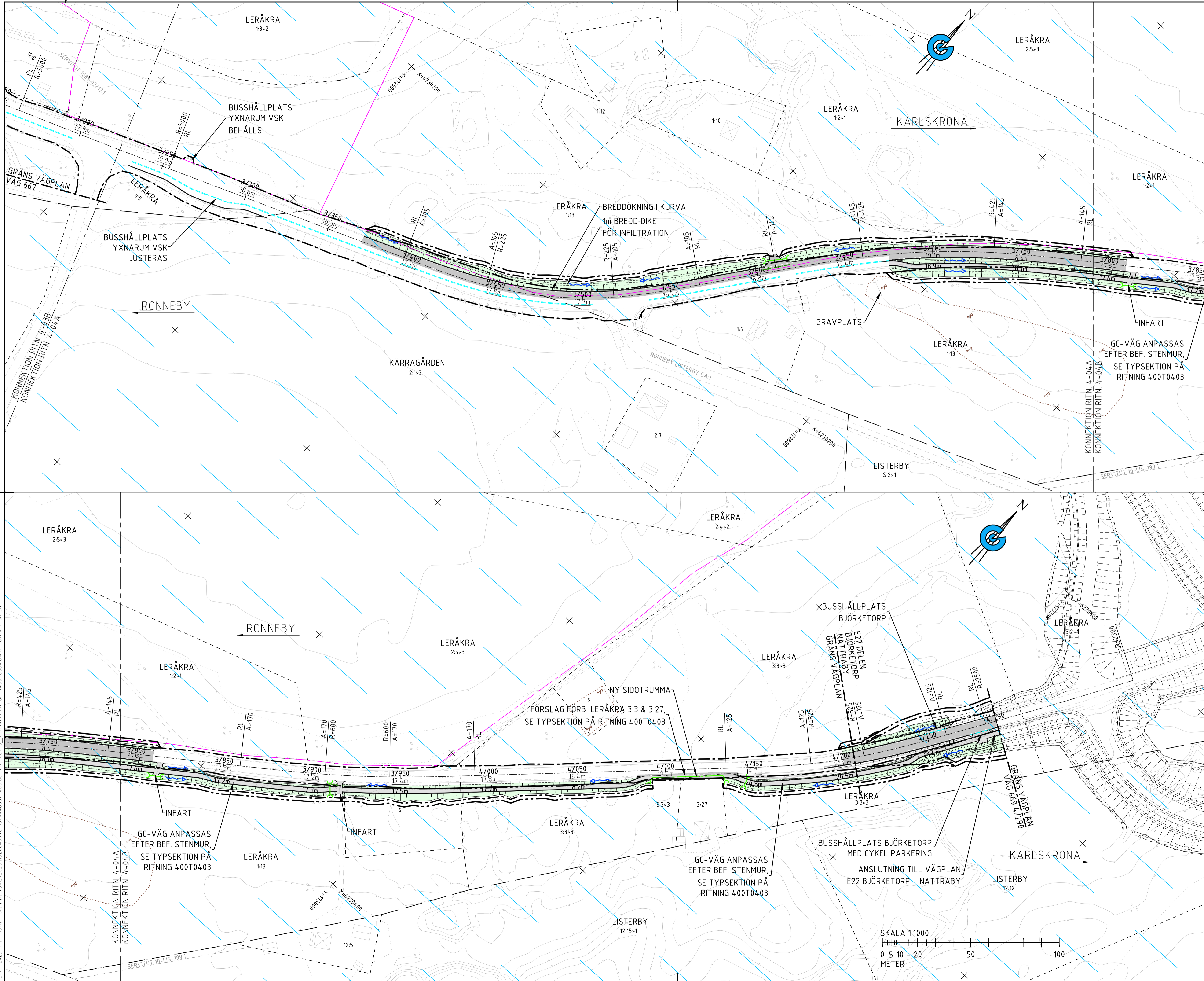
TECKENFÖRKLARING

- MARKANSPRÅK**
- GRÄNS FÖR VÄGOMRÅDE
 - AVGRÄNSNING MELLAN OLIKA TYPER AV MARKANSPRÅK
- ÖVRIGA BETECKNINGAR**
- DETALJPLANGRÄNS
 - TRAKTGRÄNS
 - FASTIGHETSGRÄNS
 - VÄGUTFORMNING - VÄGPLAN E22 BN
 - NY VÄG, VÄGBANEKANTER, MED LÄNGDMÄTNING OCH HÖJDSÄTTNING
 - KANTSTÖD
 - VÄGBREDDNING
 - NY GC-VÄG
 - NYA SLÄNTER/TERRÄNGANPASSNING
 - VATTENSKYDDSONOMRÅDE
 - VÄGRÄCKE
 - BRÖRÄCKE
 - GC-RÄCKE
 - VÄGMÄLNING
 - BEF. VÄGBANEKANT
 - BEF. VATTENDRAG
 - 17:1 SKILLINGE
 - FASTIGHETSBECKENING/TRAKTNAMN
 - BYGGNAD (BOSTAD OCH ÖVRIGA BYGGNADER)
 - FORN LÄMNING
- LEDNINGAR OCH DAGVATTEN**
- BEF. DAGVATTENLEDNING
 - DAGVATTENTRUMMA
 - DAGVATTENLEDNING MED BRUNN
 - DRÄNERINGSLEDNING
 - AVVATTNINGSDIREKTION

ANMÄRKNINGAR
 PÅ STRÄCKAN MELLAN SEKTION 0/020 - 0/540 BYTS BEFINTLIG BELYSNING UT MOT NY ANPASSAD FÖR GC-VÄG



TYP AV PLAN		VÄGPLAN	
GRANSKNINGSSTATUS / SYFTE		GRANSKNINGSSTATUS / SYFTE	
HANDLINGSTYP		FASTSTÄLLELSEHANDLING	
DATUM		2024-12-02	
OBJEKT		VÄG 669 GC-VÄG DELEN GÄRESTAD - BJÖRKETORP	
DELOMRÅDE / BANDEL		4 HAMNVÄGEN - TPL BJÖRKETORP	
ANLÄGGNINGSDEL		00 GEMENSAMT	
OBJEKTNUMMER / KM	181602	KONSTRUKTIONNUMMER	
BESTÄLLARE	TRAFIKVERKET	LEVERANTÖR	RAMBOLL
SKAPAD AV	D. DIXON	UPPRAGSNUMMER	1320048532-065
GODKÄND AV	C. HELMERSSON	AVDELNING	ANLÄGGNING
RITNINGSTYP		PLAN	
TEKNIKOMRÅDE / INNEHÅLL		VÄGUTFORMNING OCH TRAFIK	
BESKRIVNING		ILLUSTRATIONSKARTA KM 2/100 - 2/650 OCH KM 2/650 - 3/200	
SKALA	1:1000	FORMAT	A1
RITNINGNUMMER	400T0503	FÖRVALTNINGSNUMMER	
BLAD		NÄSTA BLAD	
BET			



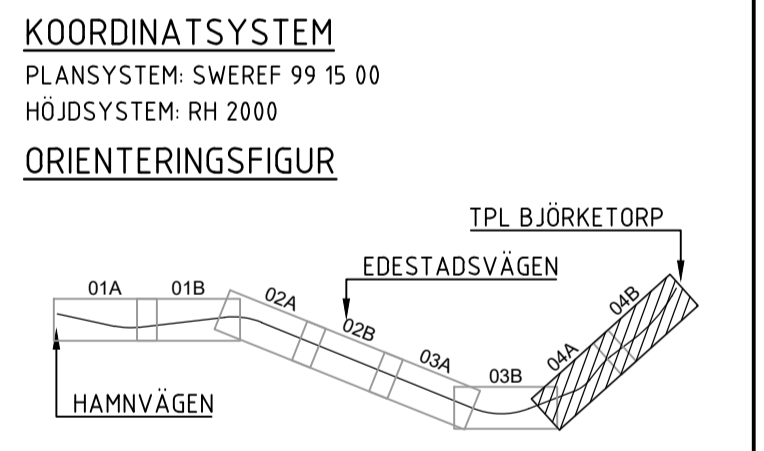
TECKENFÖRKLARING

- MARKANSPRÅK**
- GRÄNS FÖR VÄGOMRÅDE
 - AVGRÄNSNING MELLAN OLIKA TYPER AV MARKANSPRÅK
- ÖVRIGA BETECKNINGAR**
- DETALJPLANGRÄNS
 - TRAKTGRÄNS
 - FASTIGHETSGRÄNS
 - VÄGUTFORMNING - VÄGPLAN E22 BN
 - NY VÄG, VÄGBANEKANTER, MED LÅNGMÄTNING OCH HÖJDSÄTTNING
 - KANTSTÖD
 - VÄGBREDDNING
 - NY GC-VÄG
 - NYA SLÄNTER/TERRÄNGANPASSNING
 - VATTENSKYDDSSOMRÅDE
 - VÄGRÄCKE
 - BRÖRÄCKE
 - GC-RÄCKE
 - VÄGMÄLNING
 - BEF. VÄGBANEKANT
 - BEF. VATTENDRAG
 - 17:1 SKILLINGE
 - FASTIGHETSBECKENING/TRAKTNAMN
 - BYGGNAD (BOSTAD OCH ÖVRIGA BYGGNADER)
 - FORN LÄMNING

- LEDNINGAR OCH DAGVATTEN**
- BEF. DAGVATTENLEDNING
 - DAGVATTENTRUMMA
 - DAGVATTENLEDNING MED BRUNN
 - DRÄNERINGSLEDNING
 - AVVATTNINGSRIKTNING

ANMÄRKNINGAR

PÅ STRÄCKAN MELLAN SEKTION 0/020 - 0/540 BYTS BEFINTLIG BELYSNING UT MOT NY ANPASSAD FÖR GC-VÄG



VÄGPLAN

GRANSKNINGSSTATUS / SYFTE

HANDLINGSTYP
FASTSTÄLLELSEHANDLING

DATUM
2024-12-02

LEVERANS / ÄDRINGS-PM

OBJEKT
VÄG 669 GC-VÄG DELEN GÄRESTAD - BJÖRKETORP

DELOMRÅDE / BANDEL
4 HÄMNVÄGEN - TPL BJÖRKETORP

ANLÄGGNINGSDEL
00 GEMENSAMT

OBJEKTSNUMMER / KM
181602

KONSTRUKTIONSNUMMER
181602

BESTÄLLARE
TRAFIKVERKET

LEVERANTÖR
RAMBOLL

SKAPAD AV
D. DIXON

UPPDRAGSNUMMER
1320048532-065

GODKÄND AV
C. HELMERSSON

AVDELNING
ANLÄGGNING

RITNINGSTYP
PLAN

TEKNIKOMRÅDE / INNEHÅLL
VÄGUTFORMNING OCH TRAFIK

BESKRIVNING
ILLUSTRATIONSKARTA
KM 3/200 - 3/750
OCH KM 3/750 - 4/290

SKALA
1:1000

FORMAT
A1

FÖRVALTNINGSNUMMER

RITNINGSNUMMER
400T0504

BLAD

NÄSTA BLAD

BET

