

TECKENFÖRKLARING

- MARKANSPRÅK**
- GRÄNS FÖR NYTT VÄGOMRÅDE
 - - - - - AVGRÄNSNING MELLAN OLIKA TYPER AV MARKANSPRÅK
- NYTT VÄGOMRÅDE**
- V** VÄGOMRÅDE MED VÄGRÄTT

TILLFÄLLIG NYTTJANDERÄTT

- T1** OMRÅDE FÖR ETABLERINGSOMRÅDE OCH TILLFÄLLIGT UPPLAG, DOCK LÄNGST T.O.M. 3 MÅNADER EFTER GODKÄND SLUTBESIKNING
- T2** OMRÅDE FÖR UPPLAG AV MARKVEGETATION, FRÅN BYGGSTART TILL SLUTBESIKNING, DOCK LÄNGST T.O.M. 3 MÅNADER EFTER GODKÄND SLUTBESIKNING
- T3** OMRÅDE FÖR TILLFÄLLIG OMLEDNING AV ALLMÄN TRAFIK, FRÅN BYGGSTART TILL SLUTBESIKNING, DOCK LÄNGST T.O.M. 3 MÅNADER EFTER GODKÄND SLUTBESIKNING
- T4** OMRÅDE FÖR ARBETSOMRÅDE, FRÅN BYGGSTART TILL SLUTBESIKNING, DOCK LÄNGST T.O.M. 3 MÅNADER EFTER GODKÄND SLUTBESIKNING

ÖVRIGA BETECKNINGAR PÅ PLANKARTAN

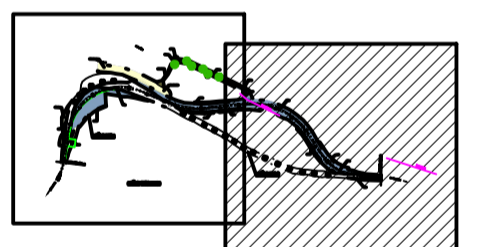
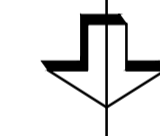
- STRANDSKYDDSORMÅDE
- SKYDDSÅTGÅRD FÖR DIKE MED SEDIMENTATIONSFUNCTION
- NYTT VÄGRÄCKE
- NYA VÄGBANEKANTER MED LÄNGDMÄTNING OCH HÖJDSÄTTNING
- BEFINTLIG VÄGDEL SOM FÖRESLÅS RIVAS OCH UTGÅR UR ALLMÄNT UNDERHÅLL
- BEFINTLIGA VÄBKANTER
- FASTIGHETSGRÄNS
- TRAKTGRÄNS
- BETECKNING RÄTTIGHET
- BYGGNAD SOM RIVS/FLYTAS

KOORDINATSYSTEM

SYSTEM I PLAN: SWEREF 99 20 15
SYSTEM I HÖJD: RH 2000


VERKSAMHETER/ÅTGÄRDER SOM UNDTANTAS FRÅN FÖRBUD ENLIGT MILJÖBALKEN

N - Skyldigheten att göra anmälan för samråd enligt 12:6 MB gäller inte för de verksamheter och åtgärder som behövs för att bygga vägen och som fastställs och ingår i vägområde för allmän väg eller område för tillfällig nyttjanderätt.
Förbudet mot åtgärder inom strandskyddsområde (7:15 MB) gäller inte byggande av allmän väg.



SKELLEFTEA ←

→ BASTUTRÅSK



| | | | |
|---------------------------|---------------------------------|----------------------------|--------|
| TYP AV PLAN | | VÄGPLAN | |
| GRANSKNINGSSTATUS / SYFTE | | FÖR GRANSKNING | |
| HANDLINGSTYP | | GRANSKNINGSHANDLING | |
| DATUM | 2022-12-19 | LEVERANS / ÄNDRINGS-PM | |
| OBJEKT | KRÅNGFORS | | |
| DELOMRÅDE / BANDEL | AC LÅN | | |
| ANLÄGGNINGSDI | ALTERNATIV VÄGDRAGNING 2 | | |
| OBJEKTNUMMER / KM | 159428 | KONSTRUKTIONNUMMER | |
| BESTÄLLARE | | LEVERANTÖR | |
| SKAPAD AV | E.NYGREN | UPPRAGSNUMMER | 740316 |
| GODKÄND AV | M.NÄSVALL | AVDELNING | 222484 |
| RITNINGSTYP | PLANRITNING | | |
| TEKNIKOMRÅDE / INNEHÅLL | VÄGUTFORMNING OCH TRAFIK | | |
| BESKRIVNING | PLANKARTA VÄG 791 | | |
| SKALA | 1:1000 | FORMAT | A1 |
| RITNINGNUMMER | 1 02 T 02 02 | FÖRVALTNINGSNUMMER | |
| BLAD | NÄSTA BLAD | BET | |