KOORDINATSYSTEM

PLANSYSTEM: SWEREF 99 12 00
HÖJDSYSTEM: RH2000

TECKENFÖRKLARING

- FASTIGHETSGRÄNS
- TRAKTGRÄNS
- LÄNSGRÄNS
- GRÄNS FÖR BEFINTLIGT VÄGOMRÅDE
- GRÄNS FÖR NYTT VÄGOMRÅDE
- GRÄNS FÖR TILLFÄLLIGNYTTJANDERÄTT
- NYTT VÄGRÄCKE N2
- NYTT KANTSTÖD
- NY STÖDMUR
- NY VÄGMARKERING
- NY GÅNG- OCH CYKELVÄG
- NY GRUSVÄG
- NY VÄGSLÄNT MED FLÖDESRIKTNING
- NY BERGSLÄNT
- NY DAGVATTENTRUMMA, IN- OCH UTLOPP
- NY DAGVATTENBRUNNAR
- BYGGNADER (BOSTAD/ÖVRIGA BYGGNADER)
- BUSSHÅLLPLATS
- BIOTOPSKYDD
- BEF. BULLERSKYDDSSKÄRM
- FORNLÄMNING
- ENSKILD VÄGANSLUTNING STÄNGS
- VÄG XX — ALLMÄN VÄG, VÄGNR.

ANMÄRKNINGAR

- KOMMUNAL BELYSNING ORDNAS PÅ GÅNG- OCH CYKELVÄG PÅ HELA STRÄCKAN 0/134-4/120
- KOMMUNAL BELYSNING ORDNAS PÅ VÄG 970/513 PÅ STRÄCKORNA 0/134-2/220, 2/840-2/890 OCH 3/400-3/480

ORIENTERINGSFIGUR

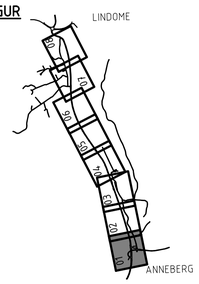

TYP AV PLAN	VÄGPLAN
GRANSKNINGSSTATUS / SYFTE	FÖR GRANSKNING
HANDLINGSTYP	
DATUM: 2026-02-18	LEVERANS / ÄNDRINGS-PM
OBJEKT	GC-VÄG ANNEBERG-LINDOME
DELOMRÅDE / BANDEL	VÄG 970/513
ANLÄGGNINGDEL	GEMENSAMT
OBJEKTNUMMER / KM: 181826, 181825	KONSTRUKTIONSNUMMER
BESTÄLLARE: TRAFIKVERKET	LEVERANTÖR: MARKERA
SKAPAD AV: JJ.JIAO	UPPDRAGSNUMMER: 5001-2403
GODKÄND AV: E.LINDBOM	AVDELNING: MARK
RITNINGSTYP	ILLUSTRATIONSKARTA
TEKNIKOMRÅDE / INNEHÅLL	T VÄGUTFORMNING OCH TRAFIK
BESKRIVNING	ILLUSTRATIONSKARTA KM 0/134 - 0/450
SKALA: 1:1000	FORMAT: A1
FÖRVALTNINGSNUMMER	
RITNINGSNUMMER	BLAD / NÄSTA BLAD / BET

IV181826_01, ankomst 2026-02-18, ver , jobb 5

KOORDINATSYSTEM

PLANSYSTEM: SWEREF 99 12 00
HÖJDSYSTEM: RH2000

TECKENFÖRKLARING

- FASTIGHETSGRÄNS
- TRAKTGRÄNS
- LÄNSGRÄNS
- GRÄNS FÖR BEFINTLIGT VÄGOMRÅDE
- GRÄNS FÖR NYTT VÄGOMRÅDE
- GRÄNS FÖR TILLFÄLLIGNYTTJANDERÄTT
- NYTT VÄGRÄCKE N2
- NYTT KANTSTÖD
- NY STÖDMUR
- NY VÄGMARKERING
- NY GÅNG- OCH CYKELVÄG
- NY GRUSVÄG
- NY VÄGSLÄNT MED FLÖDESRIKTNING
- NY BERGSLÄNT
- NY DAGVATTENTRUMMA, IN- OCH UTLOPP
- NY DAGVATTENBRUNNAR
- BYGGNADER (BOSTAD/ÖVRIGA BYGGNADER)
- BUSSHÅLLPLATS
- BIOTOPSKYDD
- BEF. BULLERSKYDDSSKÄRM
- FORNLÄMNING
- ENSKILD VÄGANSLUTNING STÄNGS
- VÄG XX — ALLMÄN VÄG, VÄGNR.

ANMÄRKNINGAR

- KOMMUNAL BELYSNING ORDNAS PÅ GÅNG- OCH CYKELVÄG PÅ HELA STRÄCKAN 0/134-4/120
- KOMMUNAL BELYSNING ORDNAS PÅ VÄG 970/513 PÅ STRÄCKORNA 0/134-2/220, 2/840-2/890 OCH 3/400-3/480

ORIENTERINGSFIGUR

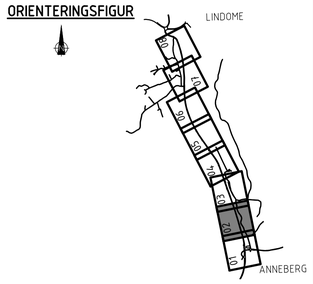

TYP AV PLAN	VÄGPLAN
GRANSKNINGSSTATUS / SYFTE	FÖR GRANSKNING
HANDLINGSTYP	
DATUM: 2026-02-18	LEVERANS / ÄNDRINGS-PM
OBJEKT	GC-VÄG ANNEBERG-LINDOME
DELOMRÅDE / BANDEL	VÄG 970/513
ANLÄGGNINGDEL	GEMENSAMT
OBJEKTNUMMER / KM: 181826, 181825	KONSTRUKTIONSNUMMER
BESTÄLLARE: TRAFIKVERKET	LEVERANTÖR: MARKERA
SKAPAD AV: JJ.JIAO	UPPDRAGSNUMMER: 5001-2403
GODKÄND AV: E.LINDBOM	AVDELNING: MARK
RITNINGSTYP	ILLUSTRATIONSKARTA
TEKNIKOMRÅDE / INNEHÅLL	T VÄGUTFORMNING OCH TRAFIK
BESKRIVNING	ILLUSTRATIONSKARTA KM 0/450 - 0/950
SKALA: 1:1000	FORMAT: A1
FÖRVALTNINGSNUMMER	
RITNINGSNUMMER: 100T0502	BLAD: 02
NÄSTA BLAD	BET

XREFS:
__\Z\Modell\Z100970F.dwg
__\Z\Modell\Z10093FK.dwg
__\X\Modell\X1009503.dwg
__\X\Modell\X1009504.dwg
__\Z\Modell\Z10097NK.dwg
__\Z\Modell\Z10097BK.dwg
__\X\Modell\X1009506.dwg
__\Modell\T1000210.dwg
__\X\Modell\X1009508.dwg
__\Modell\T1000201.dwg
__\Modell\T1000205.dwg
__\X\Modell\X1009501.dwg
__\Modell\T1009301.dwg
__\Modell\T1009302.dwg
__\Modell\T1004102.dwg

FIL: H:\5001-2403 GC-VÄGAR I VÄST - VÄG 970,513\1\RITDEF\100T0502.DWG PLOTTAD: 2026-02-16 16:55 AV ANVÄNDARE: JJD

KOORDINATSYSTEM

PLANSYSTEM: SWEREF 99 12 00
HÖJDSYSTEM: RH2000

TECKENFÖRKLARING

- FASTIGHETSGRÄNS
- TRAKTGRÄNS
- LÄNSGRÄNS
- GRÄNS FÖR BEFINTLIGT VÄGOMRÅDE
- GRÄNS FÖR NYTT VÄGOMRÅDE
- GRÄNS FÖR TILLFÄLLIGNYTTJANDERÄTT
- NYTT VÄGRÄCKE N2
- NYTT KANTSTÖD
- NY STÖDMUR
- NY VÄGMARKERING
- NY GÅNG- OCH CYKELVÄG
- NY GRUSVÄG
- NY VÄGSLÄNT MED FLÖDESRIKTNING
- NY BERGSLÄNT
- NY DAGVATTENTRUMMA, IN- OCH UTLOPP
- NY DAGVATTENBRUNNAR
- BYGGNADER (BOSTAD/ÖVRIGA BYGGNADER)
- BUSSHÅLLPLATS
- BIOTOPSKYDD
- BEF. BULLERSKYDDSSKÄRM
- FORNLÄMNING
- ENSKILD VÄGANSLUTNING STÄNGS
- VÄG XX — ALLMÄN VÄG, VÄGNR.

ANMÄRKNINGAR

- KOMMUNAL BELYSNING ORDNAS PÅ GÅNG- OCH CYKELVÄG PÅ HELA STRÄCKAN 0/134-4/120
- KOMMUNAL BELYSNING ORDNAS PÅ VÄG 970/513 PÅ STRÄCKORNA 0/134-2/220, 2/840-2/890 OCH 3/400-3/480

ORIENTERINGSFIGUR

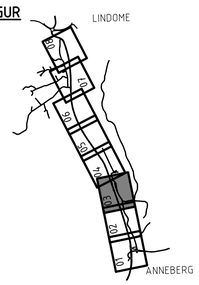

TYP AV PLAN	VÄGPLAN
GRANSKNINGSSTATUS / SYFTE	FÖR GRANSKNING
HANDLINGSTYP	
DATUM	2026-02-18
LEVERANS / ÄNDRINGS-PM	
OBJEKT	GC-VÄG ANNEBERG-LINDOME
DELOMRÅDE / BANDEL	VÄG 970/513
ANLÄGGNINGDEL	GEMENSAMT
OBJEKTNUMMER / KM	181826, 181825
KONSTRUKTIONSNUMMER	
BESTÄLLARE	TRAFIKVERKET
LEVERANTÖR	MARKERA
SKAPAD AV	JJ.JIAO
UPPDRAGSNUMMER	5001-2403
GODKÄND AV	E.LINDBOM
AVDELNING	MARK
RITNINGSTYP	ILLUSTRATIONSKARTA
TEKNIKOMRÅDE / INNEHÅLL	T VÄGUTFORMNING OCH TRAFIK
BESKRIVNING	ILLUSTRATIONSKARTA KM 0/950 - 1/500
SKALA	1:1000
FORMAT	A1
FÖRVALTNINGSNUMMER	
RITNINGSNUMMER	
BLAD	
NÄSTA BLAD	
BET	

IV181826_01, ankomst 2026-02-18, ver , jobb 5

XREFS:
__\Z\Modell\Z10097DF.dwg
__\Z\Modell\Z10093FK.dwg
__\X\Modell\X1009507.dwg
__\X\Modell\X1009503.dwg
__\X\Modell\X1009504.dwg
__\Z\Modell\Z10097NK.dwg
__\Z\Modell\Z10097BK.dwg
__\X\Modell\X1009506.dwg
__\Modell\T1000210.dwg
__\Modell\T1000201.dwg
__\Modell\T1009301.dwg
__\Modell\T1000205.dwg
__\X\Modell\X1009501.dwg
__\Modell\T1009302.dwg
__\Modell\T1004102.dwg

FIL H:\5001-2403 GC-VÄGAR I VÄST - VÄG 970_513\1\RITDEF\10010503.DWG PLOTTAD 2026-02-16 16:48 AV ANVÄNDARE JJD

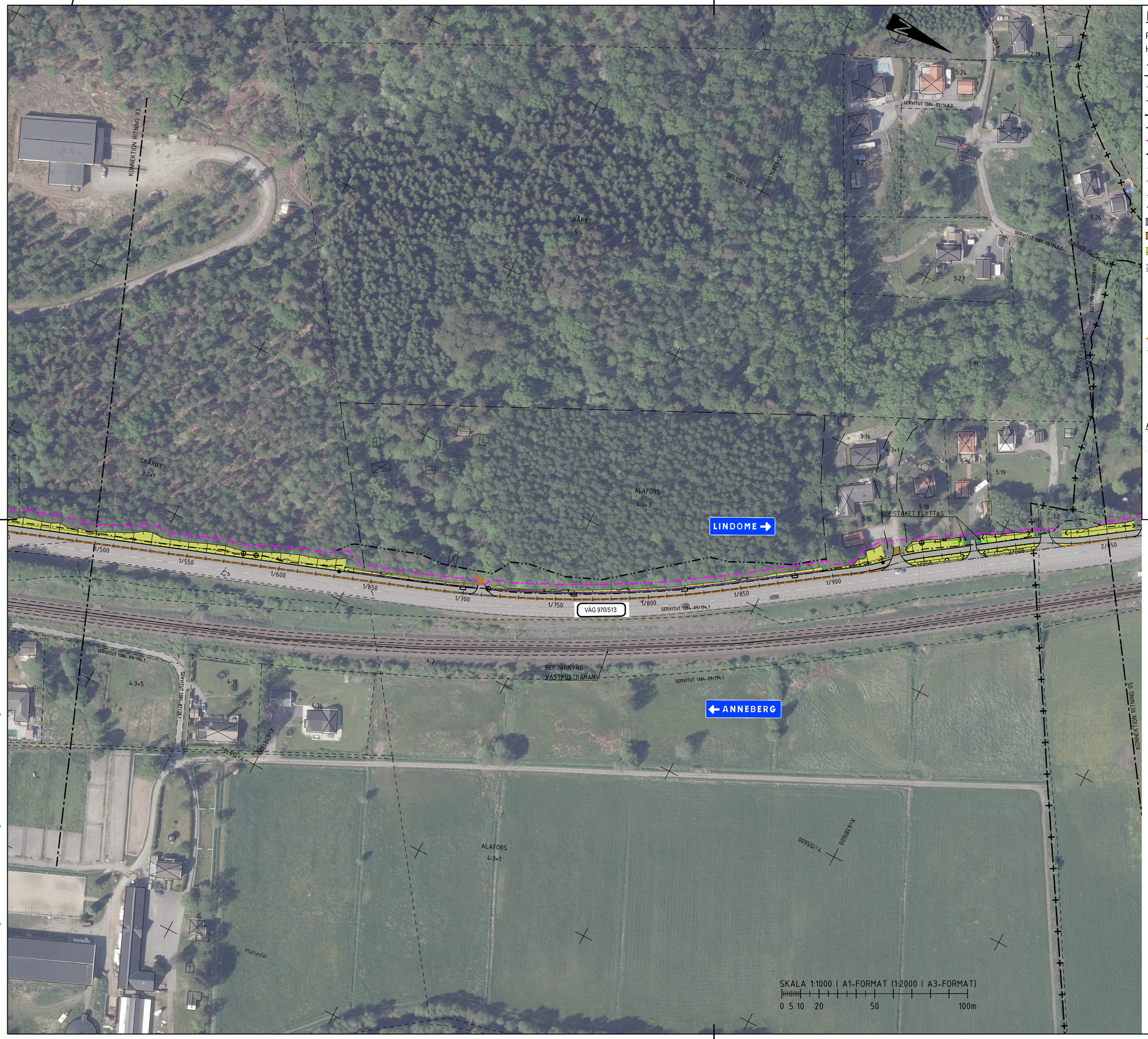

KOORDINATSYSTEM

PLANSYSTEM: SWEREF 99 12 00
HÖJDSYSTEM: RH2000

TECKENFÖRKLARING

- FASTIGHETSGRÄNS
- TRAKTGRÄNS
- LÄNSGRÄNS
- GRÄNS FÖR BEFINTLIGT VÄGOMRÅDE
- GRÄNS FÖR NYTT VÄGOMRÅDE
- GRÄNS FÖR TILLFÄLLIGNYTTJANDERÄTT
- NYTT VÄGRÄCKE N2
- NYTT KANTSTÖD
- NY STÖDMUR
- NY VÄGMARKERING
- NY GÅNG- OCH CYKELVÄG
- NY GRUSVÄG
- NY VÄGSLÄNT MED FLÖDESRIKTNING
- NY BERGSLÄNT
- NY DAGVATTENTRUMMA, IN- OCH UTLOPP
- NY DAGVATTENBRUNNAR
- BYGGNADER (BOSTAD/ÖVRIGA BYGGNADER)
- BUSSHÅLLPLATS
- BIOTOPSKYDD
- BEF. BULLERSKYDDSSKÄRM
- FORNLÄMNING
- ENSKILD VÄGANSLUTNING STÄNGS
- VÄG XX — ALLMÄN VÄG, VÄGNR.

ANMÄRKNINGAR

- KOMMUNAL BELYSNING ORDNAS PÅ GÅNG- OCH CYKELVÄG PÅ HELA STRÄCKAN 0/134-4/120
- KOMMUNAL BELYSNING ORDNAS PÅ VÄG 970/513 PÅ STRÄCKORNA 0/134-2/220, 2/840-2/890 OCH 3/400-3/480

ORIENTERINGSFIGUR

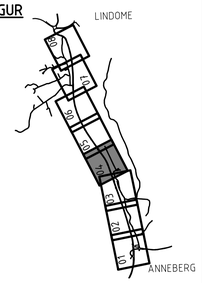

TYP AV PLAN	VÄGPLAN
GRANSKNINGSSTATUS / SYFTE	FÖR GRANSKNING
HANDLINGSTYP	
DATUM	2026-02-18
LEVERANS / ÄNDRINGS-PM	
OBJEKT	GC-VÄG ANNEBERG-LINDOME
DELOMRÅDE / BANDEL	VÄG 970/513
ANLÄGGNINGDEL	GEMENSAMT
OBJEKTNUMMER / KM	181826, 181825
KONSTRUKTIONSNUMMER	
BESTÄLLARE	TRAFIKVERKET
LEVERANTÖR	MARKERA
SKAPAD AV	JJ.JIAO
UPPDRAGSNUMMER	5001-2403
GODKÄND AV	E.LINDBOM
AVDELNING	MARK
RITNINGSTYP	ILLUSTRATIONSKARTA
TEKNIKOMRÅDE / INNEHÅLL	T VÄGUTFORMNING OCH TRAFIK
BESKRIVNING	ILLUSTRATIONSKARTA KM 1/500 - 2/050
SKALA	1:1000
FORMAT	A1
FÖRVALTNINGSNUMMER	
RITNINGSNUMMER	100T0504
BLAD	04
NÄSTA BLAD	
BET	

XREFS:
_\Z\Modell\Z100970F.dwg
_\Z\Modell\Z100937K.dwg
_\X\Modell\X1009503.dwg
_\X\Modell\X1009504.dwg
_\Z\Modell\Z100971NK.dwg
_\Z\Modell\Z100971BK.dwg
_\Modell\T1000210.dwg
_\Modell\T1000506.dwg
_\X\Modell\X1009508.dwg
_\Modell\T1009301.dwg
_\Modell\T1000205.dwg
_\X\Modell\X1009501.dwg
_\Modell\T1009302.dwg
_\Modell\T1000203.dwg
_\Modell\T1000201.dwg

FIL: H:\5001-2403 GC-VÄGAR I VÄST - VÄG 970_513\1\1\RITDEF\100T0504.DWG PLOTTAD: 2026-02-16 16:49 AV ANVÄNDARE: JJO

IV181826_01, ankomst 2026-02-18, ver , jobb 5

KOORDINATSYSTEM

PLANSYSTEM: SWEREF 99 12 00
HÖJDSYSTEM: RH2000

TECKENFÖRKLARING

- FASTIGHETSGRÄNS
- TRAKTGRÄNS
- LÄNSGRÄNS
- GRÄNS FÖR BEFINTLIGT VÄGOMRÅDE
- GRÄNS FÖR NYTT VÄGOMRÅDE
- GRÄNS FÖR TILLFÄLLIGNYTTJANDERÄTT
- NYTT VÄGRÄCKE N2
- NYTT KANTSTÖD
- NY STÖDMUR
- NY VÄGMARKERING
- NY GÅNG- OCH CYKELVÄG
- NY GRUSVÄG
- NY VÄGSLÄNT MED FLÖDESRIKTNING
- NY BERGSLÄNT
- NY DAGVATTENTRUMMA, IN- OCH UTLOPP
- NY DAGVATTENBRUNNAR
- BYGGNADER (BOSTAD/ÖVRIGA BYGGNADER)
- BUSSHÅLLPLATS
- BIOTOPSKYDD
- BEF. BULLERSKYDDSSKÄRM
- FORNLÄMNING
- ENSKILD VÄGANSLUTNING STÄNGS
- VÄG XX — ALLMÄN VÄG, VÄGNR.

ANMÄRKNINGAR

- KOMMUNAL BELYSNING ORDNAS PÅ GÅNG- OCH CYKELVÄG PÅ HELA STRÄCKAN 0/134-4/120
- KOMMUNAL BELYSNING ORDNAS PÅ VÄG 970/513 PÅ STRÄCKORNA 0/134-2/220, 2/840-2/890 OCH 3/400-3/480

ORIENTERINGSFIGUR

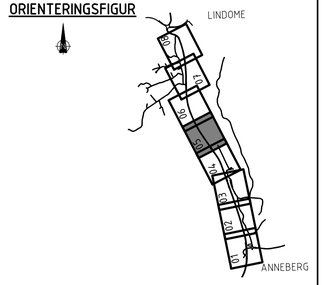

VÄGPLAN

GRANSKNINGSSTATUS / SYFTE: FÖR GRANSKNING
HANDLINGSTYP:
DATUM: 2026-02-18
LEVERANS / ÄNDRINGS-PM:
OBJEKT: GC-VÄG ANNEBERG-LINDOME
DELOMRÅDE / BANDEL: VÄG 970/513
ANLÄGGNINGDEL: GEMENSAMT
OBJEKTNUMMER / KM: 181826, 181825
KONSTRUKTIONSNUMMER:
BESTÄLLARE: TRAFIKVERKET
LEVERANTÖR: MARKERA
SKAPAD AV: JJ.JIAO
UPPDRAGSNUMMER: 5001-2403
GODKÄND AV: E.LINDBOM
AVDELNING: MARK
RITNINGSTYP: ILLUSTRATIONSKARTA
TEKNIKOMRÅDE / INNEHÅLL: T VÄGUTFORMNING OCH TRAFIK
BESKRIVNING: ILLUSTRATIONSKARTA KM 2/050 - 2/550
SKALA: 1:1000
FORMAT: A1
FÖRVALTNINGSNUMMER:
RITNINGSNUMMER: 100T0505
BLAD: 05
NÄSTA BLAD:
BET:

SKALA 1:1000 I A1-FORMAT (1:2000 I A3-FORMAT)
0 5 10 20 50 100m

XREFS:
..\Z\Model\Z100970F.dwg
..\..\X\Model\X1009507.dwg
..\..\X\Model\X1009503.dwg
..\..\X\Model\X1009504.dwg
..\..\X\Model\X1009505.dwg
..\Z\Model\Z100970K.dwg
..\..\Z\Model\Z100978K.dwg
..\Model\T1000506.dwg
..\Model\T1000210.dwg
..\Model\T1000201.dwg
..\Model\T1009301.dwg
..\Model\T1001205.dwg
..\Model\T1001401.dwg
..\..\X\Model\X1009501.dwg
..\Model\T1009502.dwg

FIL: H:\5001-2403 GC-VÄGAR I NÄST - VÄG 970_513\1-VR\TEXT\100T0505.DWG PLOTTAD: 2026-02-26 9:50 AV ANVÄNDARE: JJO

KOORDINATSYSTEM

PLANSYSTEM: SWEREF 99 12 00
HÖJDSYSTEM: RH2000

TECKENFÖRKLARING

- FASTIGHETSGRÄNS
- TRAKTGRÄNS
- LÄNSGRÄNS
- GRÄNS FÖR BEFINTLIGT VÄGOMRÅDE
- GRÄNS FÖR NYTT VÄGOMRÅDE
- GRÄNS FÖR TILLFÄLLIGNYTTJANDERÄTT
- NYTT VÄGRÄCKE N2
- NYTT KANTSTÖD
- NY STÖDMUR
- NY VÄGMARKERING
- NY GÅNG- OCH CYKELVÄG
- NY GRUSVÄG
- NY VÄGSLÄNT MED FLÖDESRIKTNING
- NY BERGSLÄNT
- NY DAGVATTENTRUMMA, IN- OCH UTLOPP
- NY DAGVATTENBRUNNAR
- BYGGNADER (BOSTAD/ÖVRIGA BYGGNADER)
- BUSSHÅLLPLATS
- BIOTOPSKYDD
- BEF. BULLERSKYDDSSKÄRM
- FORNLÄMNING
- ENSKILD VÄGANSLUTNING STÄNGS
- VÄG XX — ALLMÄN VÄG, VÄGNR.

ANMÄRKNINGAR

- KOMMUNAL BELYSNING ORDNAS PÅ GÅNG- OCH CYKELVÄG PÅ HELA STRÄCKAN 0/134-4/120
- KOMMUNAL BELYSNING ORDNAS PÅ VÄG 970/513 PÅ STRÄCKORNA 0/134-2/220, 2/840-2/890 OCH 3/400-3/480

ORIENTERINGSFIGUR

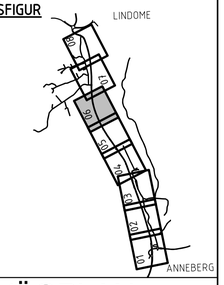

SKALA 1:1000 I A1-FORMAT (1:2000 I A3-FORMAT)
0 5 10 20 50 100m

TYP AV PLAN	VÄGPLAN
GRANSKNINGSSTATUS / SYFTE	FÖR GRANSKNING
HANDLINGSTYP	
DATUM: 2026-02-18	LEVERANS / ÄNDRINGS-PM:
OBJEKT	GC-VÄG ANNEBERG-LINDOME
DELOMRÅDE / BANDEL	VÄG 970/513
ANLÄGGNINGDEL	GEMENSAMT
OBJEKTNUMMER / KM: 181826, 181825	KONSTRUKTIONSNUMMER:
BESTÄLLARE: TRAFIKVERKET	LEVERANTÖR: MARKERA
SKAPAD AV: JJ.JIAO	UPPDRAGSNUMMER: 5001-2403
GODKÄND AV: E.LINDBOM	AVDELNING: MARK
RITNINGSTYP	ILLUSTRATIONSKARTA
TEKNIKOMRÅDE / INNEHÅLL	T VÄGUTFORMNING OCH TRAFIK
BESKRIVNING	ILLUSTRATIONSKARTA KM 2/550 - 3/100
SKALA: 1:1000 / FORMAT: A1 / FÖRVALTNINGSNUMMER:	
RITNINGSNUMMER: 100T0506	BLAD: 06 / NÄSTA BLAD / BET

XREFS:
\..\Modell\T1009301.dwg
\..\Modell\T1009205.dwg
\..\X-Modell\X1009501.dwg
\..\Modell\T1000201.dwg
\..\Modell\T1009302.dwg
\..\X-Modell\X1009505.dwg
\..\Z-Modell\Z1009706.dwg
\..\X-Modell\X1009508.dwg
\..\Z-Modell\Z1009703.dwg
\..\Z-Modell\Z1009704.dwg
\..\Z-Modell\Z1009710.dwg
\..\X-Modell\X1009503.dwg
\..\X-Modell\X1009504.dwg

FIL: H:\5001-2403 GC-VÄGAR I VÄST - VÄG 970_513\1-T\BITDEF\100T0506.DWG PLOTTAD: 2026-02-26 9:50 AV ANVÄNDARE: JJO

KOORDINATSYSTEM

PLANSYSTEM: SWEREF 99 12 00
HÖJDSYSTEM: RH2000

TECKENFÖRKLARING

- FASTIGHETSGRÄNS
- TRAKTGRÄNS
- LÄNSGRÄNS
- GRÄNS FÖR BEFINTLIGT VÄGOMRÅDE
- GRÄNS FÖR NYTT VÄGOMRÅDE
- GRÄNS FÖR TILLFÄLLIGNYTTJANDERÄTT
- NYTT VÄGRÄCKE N2
- NYTT KANTSTÖD
- NY STÖDMUR
- NY VÄGMARKERING
- NY GÅNG- OCH CYKELVÄG
- NY GRUSVÄG
- NY VÄGSLÄNT MED FLÖDESRIKTNING
- NY BERGSLÄNT
- NY DAGVATTENTRUMMA, IN- OCH UTLOPP
- NY DAGVATTENBRUNNAR
- BYGGNADER (BOSTAD/ÖVRIGA BYGGNADER)
- BUSSHÅLLPLATS
- BIOTOPSKYDD
- BEF. BULLERSKYDDSSKÄRM
- FORNLÄMNING
- ENSKILD VÄGANSLUTNING STÄNGS
- VÄG XX — ALLMÄN VÄG, VÄGNR.

ANMÄRKNINGAR

- KOMMUNAL BELYSNING ORDNAS PÅ GÅNG- OCH CYKELVÄG PÅ HELA STRÄCKAN 0/134-4/120
- KOMMUNAL BELYSNING ORDNAS PÅ VÄG 970/513 PÅ STRÄCKORNA 0/134-2/220, 2/840-2/890 OCH 3/400-3/480

ORIENTERINGSFIGUR



TYP AV PLAN: VÄGPLAN	
GRANSKNINGSSTATUS / SYFTE: FÖR GRANSKNING	
HANDLINGSTYP:	
DATUM: 2026-02-18	LEVERANS / ÄNDRINGS-PM:
OBJEKT: GC-VÄG ANNEBERG-LINDOME	
DELOMRÅDE / BANDEL: VÄG 970/513	
ANLÄGGNINGDEL: GEMENSAMT	
OBJEKTNUMMER / KM: 181826, 181825	KONSTRUKTIONSNUMMER:
BESTÄLLARE: TRAFIKVERKET	LEVERANTÖR: MARKERA
SKAPAD AV: JJ.JIAO	UPPDRAGSNUMMER: 5001-2403
GODKÄND AV: E.LINDBOM	AVDELNING: MARK
RITNINGSTYP: ILLUSTRATIONSKARTA	
TEKNIKOMRÅDE / INNEHÅLL: T VÄGUTFORMNING OCH TRAFIK	
BESKRIVNING: ILLUSTRATIONSKARTA KM 3/100 - 3/650	
SKALA: 1:1000	FORMAT: A1
FÖRVALTNINGSNUMMER:	
RITNINGSNUMMER: 100T0507	BLAD: 07
NÄSTA BLAD:	BET:

XREFS:
..\..\Z\Modell\Z100970F.dwg
..\..\Z\Modell\Z10093FK.dwg
..\..\X\Modell\X1009507.dwg
..\..\X\Modell\X1009503.dwg
..\..\X\Modell\X1009504.dwg
..\..\Z\Modell\Z10097NK.dwg
..\..\Z\Modell\Z10097BK.dwg
..\Modell\T1000506.dwg
..\Modell\T1000201.dwg
..\Modell\T1009301.dwg
..\Modell\T1000205.dwg
..\..\X\Modell\X1009501.dwg
..\Modell\T1000203.dwg
..\Modell\T1009302.dwg
..\Modell\T1000210.dwg

FIL: H:\5001-2403 GC-VÄGAR I VÄST - VÄG 970_513\1\T\RITDEF\100T0507.DWG PLOTTAD: 2026-02-17 15:21 AV ANVÄNDARE JJO

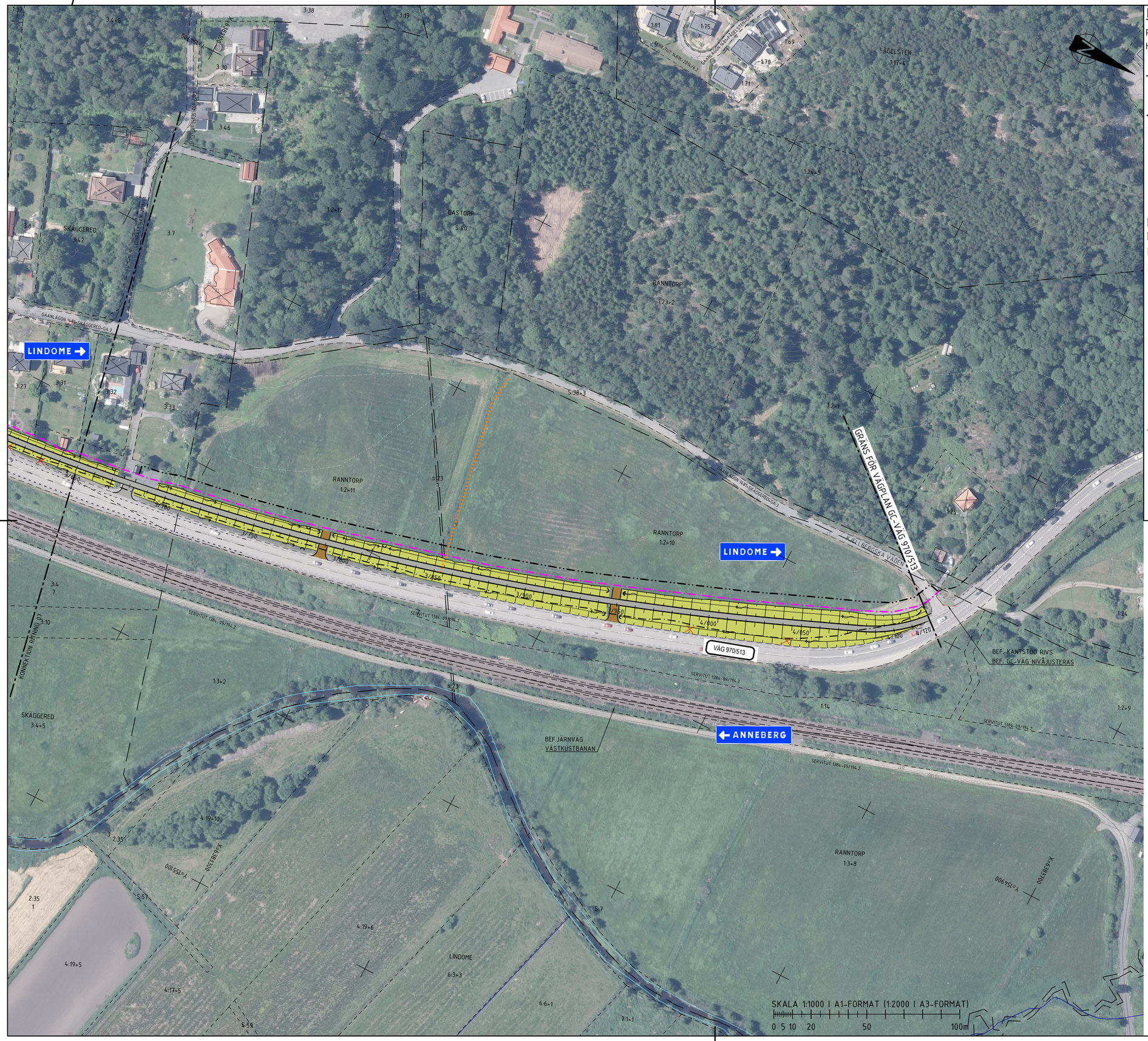

KOORDINATSYSTEM

PLANSYSTEM: SWEREF 99 12 00
HÖJDSYSTEM: RH2000

TECKENFÖRKLARING

- FASTIGHETSGRÄNS
- TRAKTGRÄNS
- LÄNSGRÄNS
- GRÄNS FÖR BEFINTLIGT VÄGOMRÅDE
- GRÄNS FÖR NYTT VÄGOMRÅDE
- GRÄNS FÖR TILLFÄLLIGNYTTJANDERÄTT
- NYTT VÄGRÄCKE N2
- NYTT KANTSTÖD
- NY STÖDMUR
- NY VÄGMARKERING
- NY GÅNG- OCH CYKELVÄG
- NY GRUSVÄG
- NY VÄGSLÄNT MED FLÖDESRIKTNING
- NY BERGSLÄNT
- NY DAGVATTENTRUMMA, IN- OCH UTLOPP
- NY DAGVATTENBRUNNAR
- BYGGNADER (BOSTAD/ÖVRIGA BYGGNADER)
- BUSSHÅLLPLATS
- BIOTOPSKYDD
- BEF. BULLERSKYDDSSKÄRM
- FORNLÄMNING
- ENSKILD VÄGANSLUTNING STÄNGS
- VÄG XX — ALLMÄN VÄG, VÄGNR.

ANMÄRKNINGAR

- KOMMUNAL BELYSNING ORDNAS PÅ GÅNG- OCH CYKELVÄG PÅ HELA STRÄCKAN 0/134-4/120
- KOMMUNAL BELYSNING ORDNAS PÅ VÄG 970/513 PÅ STRÄCKORNA 0/134-2/220, 2/840-2/890 OCH 3/400-3/480

ORIENTERINGSFIGUR

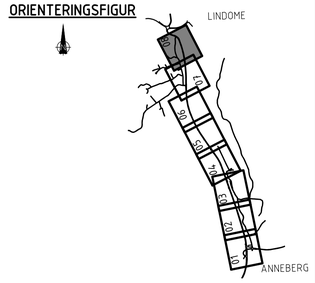

TYP AV PLAN	VÄGPLAN
GRANSKNINGSSTATUS / SYFTE	FÖR GRANSKNING
HANDLINGSTYP	
DATUM	2026-02-18
LEVERANS / ÄNDRINGS-PM	
OBJEKT	GC-VÄG ANNEBERG-LINDOME
DELOMRÅDE / BANDEL	VÄG 970/513
ANLÄGGNINGDEL	GEMENSAMT
OBJEKTNUMMER / KM	181826, 181825
KONSTRUKTIONSNUMMER	
BESTÄLLARE	TRAFIKVERKET
LEVERANTÖR	MARKERA
SKAPAD AV	JJ.JIAO
UPPDRAGSNUMMER	5001-2403
GODKÄND AV	E.LINDBOM
AVDELNING	MARK
RITNINGSTYP	ILLUSTRATIONSKARTA
TEKNIKOMRÅDE / INNEHÅLL	T VÄGUTFORMNING OCH TRAFIK
BESKRIVNING	ILLUSTRATIONSKARTA KM 3/650 - 4/120
SKALA	1:1000
FORMAT	A1
FÖRVALTNINGSNUMMER	
RITNINGSNUMMER	100T0508
BLAD	08
NÄSTA BLAD	
BET	

XREFS:
__\Z\Modell\Z100970F.dwg
__\Z\Modell\Z10093FK.dwg
\Modell\T1004102.dwg
__\X\Modell\X1009503.dwg
__\X\Modell\X1009504.dwg
__\Z\Modell\Z10097NK.dwg
__\Z\Modell\Z10097BK.dwg
__\X\Modell\X1009508.dwg
\Modell\T1000506.dwg
\Modell\T1009301.dwg
__\Z\Modell\Z10097NK.dwg
__\X\Modell\X1009501.dwg
\Modell\T1000201.dwg
\Modell\T1009302.dwg
\Modell\T1000203.dwg