

**Tillåtlighet, planer,  
rådighet och  
sakägare**

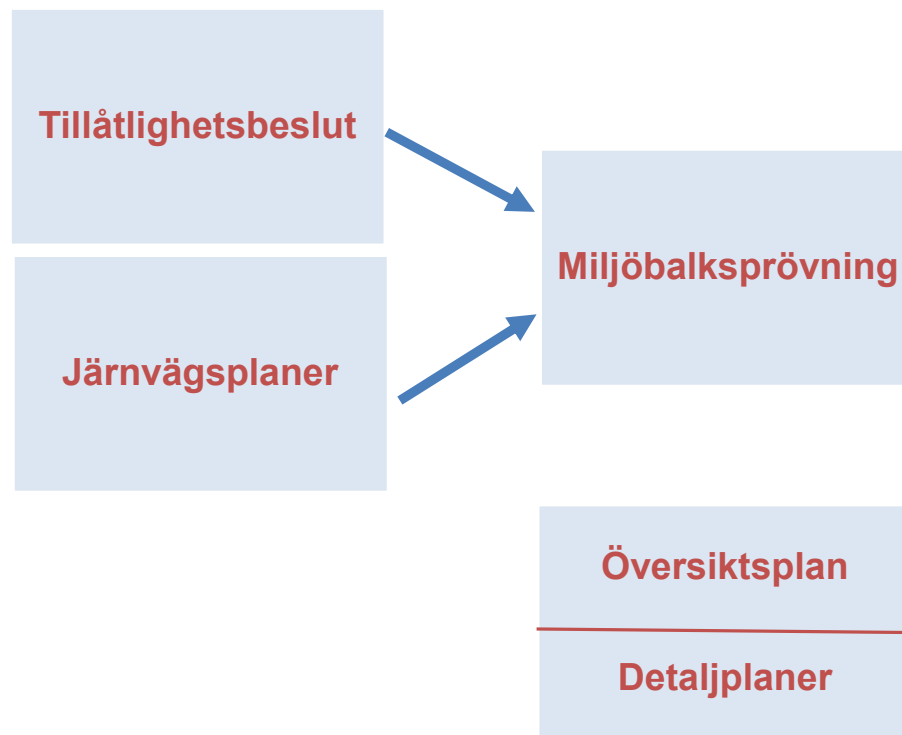


**TRAFIKVERKET**

# Disposition


- Tillåtlighetsbeslut
- Järnvägsplaner
- Översiktsplan och detaljplaner
- Rådighet
- Sakägarförteckning

# Planeringsprocessen Västlänken och Olskroken



# Tillåtlighetsbeslut

- Idéstudie (2001)
- Förstudie (2002)
- Järnvägsutredning (2004-2006)
- Beslut val av alternativ (2007)
- Komplettering av Järnvägsutredning (2012)
- Begäran om tillåtlighetsprövning (2012)



## Utbyggnad av Västlänken, tågtunnel under Göteborg mellan Olskrokan och Almedal

### 1. Begäran om tillåtlighetsprövning

Trafikverket överlämnar frågan om utbyggnad av Västlänken, tågtunnel under Göteborg mellan Olskrokan och Almedal, till regeringen för prövning enligt 19 kap. miljöbalken.

Till sönd för regerings prövning överlämnas jämföringsredovisning med miljökonsekvensbeskrivning och övriga handlingar i ärendet enligt förteckning sät i detta dokument. Korridorerna för utbyggnadsalternativet redovisas på karta, bilaga 1.

Syftet med jämföringsredovisningen kommer att finnas i tunnel löst som stationernas plattformar. De är detta som regler i jämföringsredovisningen och för vilket tillåtlighet söka. Från denna anläggning kommer uppgifter att finnas till olika strökrövar ovan jord. I dagligt är detaljerna kring tunnelformering inte klara. Yttre delar av redovisningen är avsett utgåva från de underjordiska stationerna kan komma att placeras delvis utanför korridorerna. Dessa anordningar omfattas inte av tillåtlighetsansökan.

Trafikverket föreslår följande villkor:

- Den inom korridorerna minsta lokalberingen och utformningen av järnvägen ska, efter samråd med Riksantikvarieämbetet, Länsstyrelsen i Västra Götalands län och Göteborgs stad, planeras och utföras så att negativa konsekvenser på kulturmiljön så långt möjligt begränsas.
- Trafikverket ska, efter samråd med Länsstyrelsen i Västra Götalands län och Göteborgs stad, uppgifta en plan för omhändertagande av de berg- och jordmassor som uppkommer vid anläggande av järnvägen.
- Trafikverket ska efter samråd med Länsstyrelsen i Västra Götalands län och Göteborgs stad utarbeta riktlinjer för projektet för att minimera riskerna för föroreningar. Vid detta en samråd bild av scenarier om framtida hushållsväbningar ska utredningar och bedömningar av efterlevande åtgärder ska kontinuerligt under projekteringen och ta hänsyn till övervakningsproblematiken och den senaste kunskapen inom området. Tunnelns anordningar och stationer

TRV 2012/27 Milj\_Beslut v 2.1 (F05088) av Trafikverket

Tillåtlighetsbeslut

Järnvägsplaner

Översiktsplan

Detaljplaner

# Tillåtlighetsbeslut

- Regeringsbeslut 2014-06-26 om tillåtlighetsprövning av utbyggnad av Västlänken (inklusive Olskroken planskildhet)
- Tillåter att Västlänken byggs enligt alternativet Haga-Korsvägen via Älvstranden
- Sex tillåtlighetsvillkor
- Tillåtlighetsbeslutet har vunnit laga kraft
- Länsstyrelsen i Västra Götalands läns beslut 2014-03-24 respektive 2015-12-18 om avvikelser från tillåtlighetsprövad korridor

Tillåtlighetsbeslut

Järnvägsplaner

Översiktsplan

Detaljplaner

# Järnvägsplan

- Dialogmöte med fastighetsägare, utställning och remiss (maj-juni 2013)
- Öppet hus i Älvrummet och remiss (nov 2013)
- Utställning i Nordstan och remiss (jun 2014)
- Samråd med berörda fastighetsägare (sep-nov 2014)

Tillåtlighetsbeslut

Järnvägsplaner

Översiktsplan

Detaljplaner

# Järnvägsplan

- Länsstyrelsens godkänner MKB (2014-11-20)
- Samrådsredogörelse inför granskning samt kungörelse om granskning (dec 2014)
- Komplettering av planförslagen, ytterligare granskning och yttranden avseende de uppdaterade planerna (våren 2015)
- Trafikverkets utlåtande över inkomna yttranden (jun 2015)
- Ytterligare komplettering av planförslagen (sommar 2015)

Tillåtlighetsbeslut

Järnvägsplaner

Översiktsplan

Detaljplaner

# Järnvägsplan

- Länsstyrelsen tillstyrker järnvägsplan för Västlänken (2015-08-26)
- Trafikverkets begär fastställes av järnvägsplan för Västlänken (2015-08-31)
- Möjlighet att lämna synpunkter på Trafikverkets begäran om fastställelse för Västlänken (hösten 2015)
- Länsstyrelsen tillstyrker järnvägsplan för Olskroken planskildhet (2015-12-18)
- Trafikverkets begär fastställes av järnvägsplan för Olskroken planskildhet (2015-12-28)
- Möjlighet att lämna synpunkter på Trafikverkets begäran om fastställelse för Olskroken planskildhet (våren 2016)

Tillåtlighetsbeslut

Järnvägsplaner

Översiktsplan

Detaljplaner



# Järnvägsplan

- Trafikverket fastställer järnvägsplan för Västlänken (2016-04-28)
- Trafikverket fastställer järnvägsplan för Olskroken planskildhet (2016-06-16)
- Regeringen avslår överklagandet av järnvägsplanerna; järnvägsplanerna vinner laga kraft (2017-06-22)

Ärendenummer  
TRV 2016/76002

Sida  
1/18

Trafikverket,  
Region Väst

BESLUT

Dokumentidnr  
2016-04-28



Ärendenummer  
TRV 2015/15411

Sida  
1/19

Trafikverket,  
Region Väst

BESLUT

Dokumentidnr  
2016-06-16



## Fastställelse av järnvägsplan för Västlänken, Göteborgs kommuner, Västra Götalands län

### Beslut

Trafikverket beslutar med stöd av 2 kap. 15 § lagen (1995:1649) om byggande av järnvägsplan för anläggandet av Västlänken.

Fastställelsen gäller plan- och profilkartor samt tvärsnitt, samtliga med st 2015-09-01, se bilaga 1 till detta beslut.

Fastställelsen gäller också bilaga 1 till plan och profilkartor "Skyddsåtgärder och redovisning på plankarta", med status fastställelsehandling 2015-09-01, samt två profilkartor "Västlänken, Järnvägsplan, Ytor med tillfällig nyttjanderätt", rev. Järnvägsanläggningen ska dessutom utformas i huvudsak så som den sökande planbeskrivningen och i övrigt.

### Sökande

Trafikverket Region Väst.

### Beskrivning

Västlänken respektive Olskroken planskildhet är två järnvägsprojekt som hanterar järnvägsplaner. Projekten har gemensamt tillåtlighetsprovats enligt 17 kap. 16 föreskrifterna förutsätter att de båda projekten samordnas och genomförs samtidigt varandra öster om järnvägens passage över väg E6 omedelbart väster om Gullbergsskär i Almedal och till största delen går i tunnel under centrala Göteborg.

I handlingarna i ärendet redovisas den sökande bland annat nedanstående.

#### Den planerade järnvägen

Den nya järnvägen tar sin början på en ny dubbelspårsbro över väg E6. Spåranslutningen som ansluter till tunnelbyggnaden på Gullbergsskär östra sida. Här bör dubbelspårstunneln som mynnar i Almedal. Tre underjordiska stationer byggs Station Haga och Station Korsvägen. Fyra kilometer byggs som bergtunnel och betongtunnel. Samtliga stationer är avsedda att bli frysstationer. Station C fullt utbyggd medan stationerna Haga och Korsvägen avses att i en första etapp kunna byggas spårstunneln förordningsställs ett antal arbetstunnlar som i drift tas som servicetunnlar.

Trafikverket  
781 89 BORLÅNGE  
Besöksadress: Rödå vägen 1

Telefon: 010-123 5000  
Telefax: 0771 - 921 921  
info@trafikverket.se  
www.trafikverket.se

Gustav Jönas  
Juridik och Pia  
Direkt: 010-12

TRV 2016/76002

TRV 2015/15411

## Fastställelse av järnvägsplan för Olskroken planskildhet i Göteborgs stad, Västra Götalands län.

### Beslut

Trafikverket beslutar med stöd av 2 kap. 15 § lagen (1995:1649) om byggande av järnväg och 14 a § väglagen (1971:948) att fastställa järnvägsplanen för ombyggnad av järnvägsanläggningarna i Olskroken.

Fastställelsen gäller plankartorna med status fastställelsehandling, betecknade JPSH2-01-112-01A\_001, JPSH2-01-112-01A\_002, JPSH2-01-112-01A\_003, JPSH2-01-112-01A\_004, JPSH2-01-113-01A\_001, JPSH2-01-113-01A\_002, JPSH2-01-113-01A\_003 och JPSH2-01-113-01A\_004, samtliga med datum 2015-12-21.

Fastställelsen gäller också bilaga 1 till plankartorna "Olskroken planskildhet, Järnvägsplan, Ytor med tillfällig nyttjanderätt", reviderad 2016-03-01, samt bilaga 2 "Skyddsåtgärder som fastställs och inte redovisas på plankarta", med status fastställelsehandling 2015-12-21.

Järnvägsanläggningen ska dessutom utformas i huvudsak så som den sökande har dragit sig enligt planbeskrivningen och i övrigt.

### Sökande

Trafikverket Region Väst.

### Beskrivning

Olskroken planskildhet respektive Västlänken är två järnvägsprojekt som hanteras i två separata järnvägsplaner. Projekten har gemensamt tillåtlighetsprovats enligt 17 kap. 16 föreskrifterna förutsätter att de båda projekten samordnas och genomförs samtidigt. Projekten ansluter till varandra öster om järnvägens passage över väg E6 omedelbart väster om Gullbergsskär. Denna järnvägsplan omfattar projektet Olskroken planskildhet som börjar strax väster om Munkeböcksmotet vid Svanens lokstallar och slutar vid gränsen mot järnvägsplan Västlänken.

I handlingarna i ärendet redovisas den sökande bland annat nedanstående.

#### Den planerade järnvägen

##### Dalströcka Svanens lokstallar – Gustavsplatsen

Inom järnvägsplanens område sammanstrålar Västra stambanan, Norge/Vänerbanan och Bohusbanan vilka trafikeras av både persontåg och godstrafik. Projektet syftar till att öka kapaciteten förbi Olskroken genom att anlägga nya spår och planskildheter samt separera persontåg och godstrafik. Spårändringarna innebär att det byggs åtta järnvägsbroar, två vägbroar och en gångbro.

Spåranslutningen till Västra stambanan strax väster om Munkeböcksmotet. Stambanans spår flyttas isär och det södra spåret samt godsspåret förlägs på nybyggda järnvägsbroar över de vägar som korsas. Den

Trafikverket  
781 89 BORLÅNGE  
Besöksadress: Rödå vägen 1

Telefon: 010-123 5000  
Telefax: 0771 - 921 921  
info@trafikverket.se  
www.trafikverket.se

Gustav Jönas och Pia  
Juridik och Planering  
Direkt: 010-123 63 70

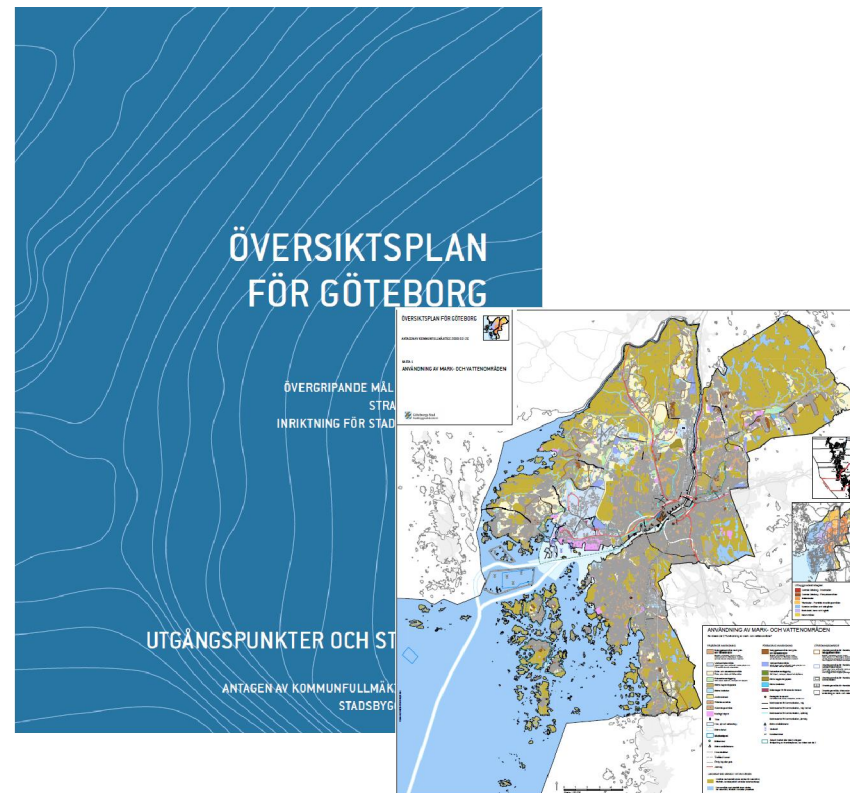
Tillåtlighetsbeslut

Järnvägsplaner

Översiktsplan  
Detailplaner

# Översiktsplaner

- Översiktsplan för Göteborg



Tillåtlighetsbeslut

Järnvägsplaner

Översiktsplan

Detaljplaner

# Detaljplaner

- Detaljplan "Västlänken – järnvägstunneln"
- Detaljplan "Västlänken – station Centralen"
- Detaljplan "Västlänken – station Haga"
- Detaljplan "Västlänken – station Korsvägen"
- Detaljplan "Ändring av detaljplan för Västlänkens uppgång vid Johannebergsgatan- och Olof Wijksgatan"
- Detaljplan "Olskroken/Bagaregården – Utökning av bangården"

Tillåtlighetsbeslut

Järnvägsplaner

Översiktsplan

Detaljplaner

# Rådighet

- Trafikverket har rådighet enligt 2 kap. 4 § p. 6 lag (1998:812) med särskilda bestämmelser om vattenverksamhet (vattenverksamhet som behövs för järnväg)
- Markåtkomster

# Sakägarförteckning för vattenverksamheten

- Bilaga 10 innehåller sakägarförteckningen för vattenverksamheten, enligt 9 kap. 2 § lagen med särskilda bestämmelser om vattenverksamhet
- I sakägarförteckningen upptas:
  - Byggnader som har grundvattenberoende grundläggning och som skulle kunna lida skada till följd av vattenverksamheten
  - Innehavare av energibrunnar inom influensområdet
  - Fastigheter som ligger inom influensområdet med sättningsbenägen lera (där det kan finnas ledningar som skulle kunna komma till skada
  - Fastigheter som har vattenområden som berörs av arbeten i ytvattenområde
- Förteckning över samtliga *övriga* fastigheter som finns inom influensområdet, där skada inte ska uppkomma till följd av vattenverksamheten