



TECKENFÖRKLARING

GRÄNSER OCH MARKANSPRÅK

- V NYTT VÄGOMRÅDE MED VÄGRÄTT
- Vi1 NYTT VÄGOMRÅDE MED INSKRÄNKT VÄGRÄTT FÖR ANLÄGGNING AV LEDNING
- Vi2 NYTT VÄGOMRÅDE MED INSKRÄNKT VÄGRÄTT ÖVER JÄRNVÄGEN
- T1 TILLFÄLLIG NYTT JÄNDERÄTT FÖR ARBETSOMRÅDE
- T2 TILLFÄLLIG NYTT JÄNDERÄTT FÖR ETABLERING OCH TILLFÄLLIGA UPPLAG

TILLFÄLLIG NYTT JÄNDERÄTT GÄLLER FRÅN BYGGSTART TILL 6 MÅNADER EFTER GODKÄND SLUTBESIKTNING

- GRÄNS FÖR VÄGOMRÅDE
- AVGRÄNSNING MELLAN OLIKA TYPER AV MARKANSPRÅK
- VÄGHÅLLNINGOMRÅDEGRÄNS

NYA ANLÄGGNINGAR

- NY VÄGKANT
- NY VÄGMÄRKESSTOLPE MED SKYLTT
- NYTT BRÖRÄCKE
- NYTT VÄGRÄCKE
- NY CENTRUMLINJE MED LÅNGMÄTNING OCH HÖJD
- NY GC-VÄG

ÖVRIGA BETECKNINGAR PÅ PLANKARTA

- BEFINTLIG VÄGKANT
- BEFINTLIG VÄGMITT
- BEFINTLIG JÄRNSVÄGMITT
- BEFINTLIG VÄGRÄCKE
- BEFINTLIG TRUMMA
- TRAKTGRÄNS
- FASTIGHETSGRÄNS
- BESTÄMMELSEGRÄNS
- OBJEKT INOM VÄGPLANEN SOM BERÖRS AV GENERELLT BIOTOPSKYDD
- FASTIGHETSBEDECKNING
- TRAKTNAMN
- STRANDSKYDD
- FORNÄMNING
- VÄGMÄRKESSTOLPE MED SKYLTT
- ATR-KAMERA
- TRÄD
- BELYSNINGSTOLPE
- NEDSTIGNINGS-/ DAGVATTENBRUNN
- ELSKÅP
- SERVITUT
- GÅANLÄGGNING
- LEDNÄTT
- RÄTTIGHETER

VERKSAMHET/ÅTGÄRDER SOM UNDANTAS FRÅN FÖRBUD ENLIGT MILJÖBALKEN

FÖRBUDEN MOT ÅTGÄRDER INOM GENERELLT BIOTOPSKYDDSOmrÅDE ENLIGT (7:11 2 ST MB) GÄLLER INTE BYGGANDE AV ALLMÄN VÄG.

FÖRBUDEN MOT ÅTGÄRDER INOM STRANDSKYDDSOmrÅDE ENLIGT (7:15 MB) GÄLLER INTE BYGGANDE AV ALLMÄN VÄG. SKYLDIGHETEN ATT GÖRA ANMÄLAN FÖR SAMRÅD ENLIGT (2:6 MB) GÄLLER INTE FÖR DE VERKSAMHETER SOM BEHOVS FÖR ATT BYGGA VÄGEN SOM FASTSTÄLLS OCH INGÅR I VÄGOMRÅDE FÖR ALLMÄN VÄG ELLER OmRÅDE FÖR TILLFÄLLIG NYTT JÄNDERÄTT.

DATUM FASTIGHETSKARTA: 2024-09-19
 DATUM GRUNDKARTA: 2024-09-19

KOORDINATSYSTEM

PLANSYSTEM: SWEREF 99 13 30
 HÖJDSYSTEM: RH 2000

VÄGPLAN

GRANSKNINGSSTATUS / SYFTE

HANDLINGSTYP: **GRANSKNINGSHANDLING**

DATEM: 2024-10-31

LEVERANS / ÄNDRINGS-PM

VÄG 17 TROLLENÄS - ESLÖV NY GÅNG- OCH CYKELVÄG

DELOMRÅDE / BANDEL: 1 TROLLENÄS-ESLÖV

ANLÄGGNINGSGRÄNS: 00 GEMENSAMT

OBJEKTNUMMER / KM: 177296

KONSTRUKTIONNUMMER

BESTÄLLARE: TRAFIKVERKET

LEVERANTÖR: REJLERS

SKAPAD AV: H.KHAYOON

UPPRAGSNUMMER: 179509

GODKÄND AV: I.JABUR

ÄNDRING: CIVIL

RITNINGSTYP: PLANRITNING

TEKNIKOMRÅDE / INNEHÅLL: TEKNIKÖVERGRIPANDE

BESKRIVNING: PLANKARTA
 KM -0/140 - 0/000
 KM 0/000 - 0/600

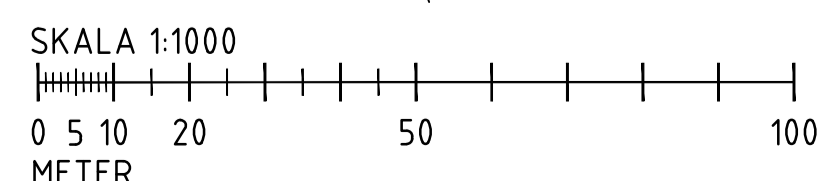
SKALA: 1:1000

FORMAT: A1

FÖRVALTNINGSNUMMER

RITNINGNUMMER: 1 00 C 02 01

BLAD: NÄSTA BLAD: BET:



2024-11-18	02:45	MODELLNÄT/000001
2024-11-18	08:54	MODELLNÄT/000002
2024-11-18	08:54	MODELLNÄT/000003
2024-11-18	08:54	MODELLNÄT/000004
2024-11-18	08:54	MODELLNÄT/000005
2024-11-18	08:54	MODELLNÄT/000006
2024-11-18	08:54	MODELLNÄT/000007
2024-11-18	08:54	MODELLNÄT/000008
2024-11-18	08:54	MODELLNÄT/000009
2024-11-18	08:54	MODELLNÄT/000010
2024-11-18	08:54	MODELLNÄT/000011
2024-11-18	08:54	MODELLNÄT/000012
2024-11-18	08:54	MODELLNÄT/000013
2024-11-18	08:54	MODELLNÄT/000014
2024-11-18	08:54	MODELLNÄT/000015
2024-11-18	08:54	MODELLNÄT/000016
2024-11-18	08:54	MODELLNÄT/000017
2024-11-18	08:54	MODELLNÄT/000018
2024-11-18	08:54	MODELLNÄT/000019
2024-11-18	08:54	MODELLNÄT/000020



TECKENFÖRKLARING
GRÄNSER OCH MARKANSPRÅK

V NYTT VÄGOMRÅDE MED VÄGRÄTT
Vi1 NYTT VÄGOMRÅDE MED INSKRÄNKT VÄGRÄTT FÖR ANLÄGGNING AV LEDNING
Vi2 NYTT VÄGOMRÅDE MED INSKRÄNKT VÄGRÄTT ÖVER JÄRNVÄGEN
T1 TILLFÄLLIG NYTT JANDERÄTT FÖR ARBETSOMRÅDE
T2 TILLFÄLLIG NYTT JANDERÄTT FÖR ETABLERING OCH TILLFÄLLIGA UPPLAG

TILLFÄLLIG NYTT JANDERÄTT GÄLLER FRÅN BYGGSTART TILL 6 MÅNADER EFTER GODKÄND SLUTBESIKTNING
 --- GRÄNS FÖR VÄGOMRÅDE
 --- AVGRÄNSNING MELLAN OLIKA TYPER AV MARKANSPRÅK
 - - - VÄGHÅLLNINGOMRÅDEGRÄNS

NYA ANLÄGGNINGAR

— NY VÄGKANT
 - - NY VÄGMÄRKESSTOLPE MED SKYLTT
 --- NYTT BRORÄCKE
 --- NYTT VÄGRÄCKE
 --- NY CENTRUMLINJE MED LÄNGDMÄTNING OCH HÖJD
 --- NY GC-VÄG

ÖVRIGA BETECKNINGAR PÅ PLANKARTA

--- BEFINTLIG VÄGKANT
 --- BEFINTLIG VÄGMITT
 --- BEFINTLIG JÄRNSVÄGMITT
 --- BEFINTLIG VÄGRÄCKE
 --- BEFINTLIG TRUMMA
 --- TRAKTGRÄNS
 --- FASTIGHETSGRÄNS
 --- BESTÄMMELSEGRÄNS
 --- OBJEKT INOM VÄGPLANEN SOM BERÖRS AV GENERELLT BIOTOPSKYDD
 --- FASTIGHETSBEDECKNING

2:15>1
 TROLLENÄS --- TRAKTNAMN
 --- STRANDSKYDD
 --- FORNLÄMNING
 --- VÄGMÄRKESSTOLPE MED SKYLTT
 --- ATR-KAMERA
 --- TRÄD
 --- BELYSNINGSTOLPE
 --- NB/DB
 --- O --- NEDSTIGNINGS- / DAGVATTENBRUNN
 --- ELSKÅP
 --- SERVIUTGÅN ANLÄGGNING
 --- LEDNÄTT
 --- RÄTTIGHETER

VERKSAMHET/ÅTGÄRDER SOM UNDRANTAS FRÅN FÖRBUD ENLIGT MILJÖBALKEN

FÖRBUDEN MOT ÅTGÄRDER INOM GENERELLT BIOTOPSKYDDSOMRÅDE ENLIGT (7:11 2 ST MB) GÄLLER INTE BYGGANDE AV ALLMAN VÄG.
 FÖRBUDEN MOT ÅTGÄRDER INOM STRANDSKYDDSOMRÅDE ENLIGT (7:15 MB) GÄLLER INTE BYGGANDE AV ALLMAN VÄG.
 SKYLDIGHETEN ATT GÖRA ANMÄLAN FÖR SAMRÅD ENLIGT (12:6 MB) GÄLLER INTE FÖR DE VERKSAMHETER SOM BEHOVS FÖR ATT BYGGA VÄGEN SOM FASTSTÄLLS OCH INGÅR I VÄGOMRÅDE FÖR ALLMAN VÄG ELLER OMRÅDE FÖR TILLFÄLLIG NYTT JANDERÄTT.
DATUM FASTIGHETSKARTA: 2024-09-19
DATUM GRUNDKARTA: 2024-09-19
KOORDINATSYSTEM
 PLANSYSTEM: SWEREF 99 13 30
 HÖJDSYSTEM: RH 2000

TYP AV PLAN: **VÄGPLAN**

GRANSKNINGSSTATUS / SYFTE: **GRANSKNINGSHANDLING**

HANDLINGSTYP: **GRANSKNINGSHANDLING**

DATUM: 2024-10-31

LEVERANS / ÄNDRINGSFM: ---

OBJEKT: **Väg 17 TROLLENÄS - ESLÖV NY GÄNG- OCH CYKELVÄG**

DELOMRÅDE / BANDEL: **1 TROLLENÄS-ESLÖV**

ANLÄGGNINGSGRUPP: **00 GEMENSAMT**

OBJEKTNUMMER / KM: 177296

KONSTRUKTIONNUMMER: ---

BESTÄLLARE: **TRAFIKVERKET**

LEVERANTÖR: **IREJLERS**

SKAPAD AV: H.KHAYOON

UPPRAGSNUMMER: 179509

GODKÄND AV: I.JABUR

ÄNDRING: CIVIL

RITNINGSTYP: **PLANRITNING**

TEKNIKOMRÅDE / INNEHÅLL: **TEKNIKÖVERGRIPANDE**

BESKRIVNING: **PLANKARTA KM 1/200 - 1/800**

SKALA: 1:1000

FORMAT: A1

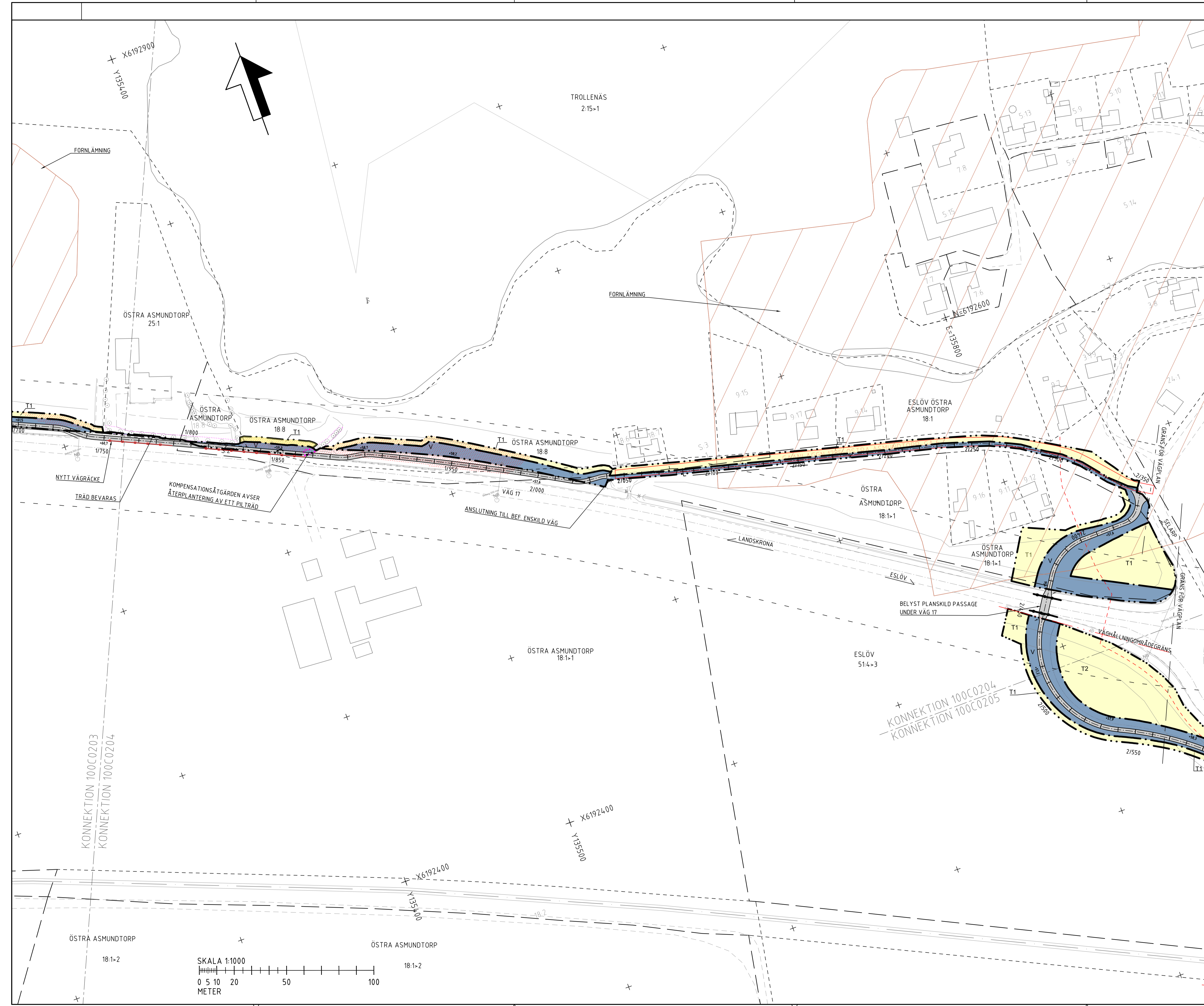
FÖRVALTNINGSNUMMER: ---

RITNINGSNUMMER: 1 00 C 02 03

BLAD: ---

NÄSTA BLAD: ---

BET: ---



TECKENFÖRKLARING
GRÄNSER OCH MARKANSPRÅK

- V** NYTT VÄGOMRÅDE MED VÄGRÄTT
 - Vi1** NYTT VÄGOMRÅDE MED INSKRÄNKT VÄGRÄTT FÖR ANLÄGGNING AV LEDNING
 - Vi2** NYTT VÄGOMRÅDE MED INSKRÄNKT VÄGRÄTT ÖVER JÄRNVÄGEN
 - T1** TILLFÄLLIG NYTT JANDERÄTT FÖR ARBETSOMRÅDE
 - T2** TILLFÄLLIG NYTT JANDERÄTT FÖR ETABLERING OCH TILLFÄLLIGA UPPLAG
- TILLFÄLLIG NYTT JANDERÄTT GÄLLER FRÅN BYGGSTART TILL 6 MÅNADER EFTER GODKÄND SLUTBESIKTNING
- - - GRÄNS FÖR VÄGOMRÅDE
 - - - - - AVGRÄNSNING MELLAN OLIKA TYPER AV MARKANSPRÅK
 - - - - - VÄGHÅLLNINGOMRÅDEGRÄNS

- NYA ANLÄGGNINGAR**
- NY VÄGKANT
 - - - NY VÄGMÄRKESTOLPE MED SKYLTT
 - - - - - NYTT BRORÄCKE
 - - - - - NYTT VÄGRÄCKE
 - - - - - NY CENTRUMLINJE
 - - - - - MED LÅNGDMÄTNING OCH HÖJD
 - - - - - NY GC-VÄG

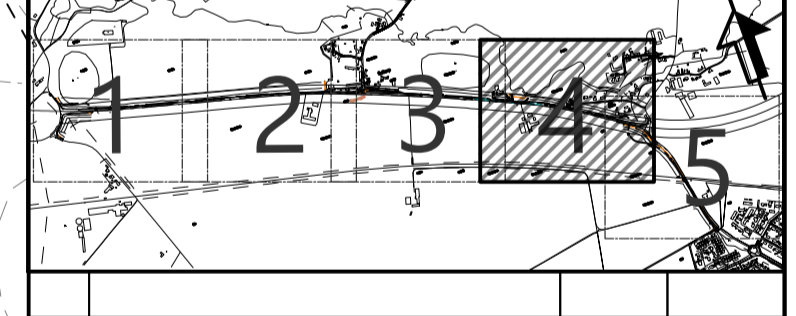
- ÖVRIGA BETECKNINGAR PÅ PLANKARTA**
- - - BEFINTLIG VÄGKANT
 - - - - - BEFINTLIG VÄGMITT
 - - - - - BEFINTLIG JÄRNVÄGMITT
 - - - - - BEFINTLIGT VÄGRÄCKE
 - - - - - BEFINTLIG TRUMMA
 - - - - - TRAKTGRÄNS
 - - - - - FASTIGHETSGRÄNS
 - - - - - BESTÄMMESEGRÄNS
 - - - - - OBJEKT INOM VÄGPLANEN SOM BERÖRS AV GENERELLT BIOTOPSKYDD
 - - - - - FASTIGHETSBEDECKNING
 - - - - - TRAKTNAMN
 - - - - - STRANDSKYDD
 - - - - - FORNLÄMNING
 - - - - - VÄGMÄRKESTOLPE MED SKYLTT
 - - - - - ATR-KAMERA
 - - - - - TRÄD
 - - - - - BELYSNINGSTOLPE
 - - - - - NB/DB
 - - - - - NEDSTIGNINGS- / DAGVATTENBRUNN
 - - - - - ELSKÅP
 - - - - - RÄTTIGHETER

VERKSAMHET/ÅTGÄRDER SOM UNDTAS FRÅN FÖRBUDELIGT MILJÖBALKEN

FÖRBUDELIGT ÅTGÄRDER INOM GENERELLT BIOTOPSKYDDOMRÅDE ENLIGT (7:11 2 ST MB) GÄLLER INTE BYGGANDE AV ALLMAN VÄG. FÖRBUDELIGT ÅTGÄRDER INOM STRANDSKYDDOMRÅDE ENLIGT (7:15 MB) GÄLLER INTE BYGGANDE AV ALLMAN VÄG. SKYLDIGHETEN ATT GÖRA ANMÄLAN FÖR SAMRÄD ENLIGT (12:6 MB) GÄLLER INTE FÖR DE VERKSAMHETER SOM BEHOVS FÖR ATT BYGGA VÄGEN SOM FASTSTÄLLS OCH INGÅR I VÄGOMRÅDE FÖR ALLMAN VÄG ELLER OMRÅDE FÖR TILLFÄLLIG NYTT JANDERÄTT.

DATUM FASTIGHETSKARTA: 2024-09-19
DATUM GRUNDKARTA: 2024-09-19

KOORDINATSYSTEM
PLANSYSTEM: SWEREF 99 13 30
HÖJDSYSTEM: RH 2000



TYP AV PLAN: **VÄGPLAN**

GRANSKNINGSSTATUS / SYFTE: GRANSKNINGSHANDLING

HANDLINGSTYP: GRANSKNINGSHANDLING

DATUM: 2024-10-31

LEVERANS / ÄNDRINGSFM: []

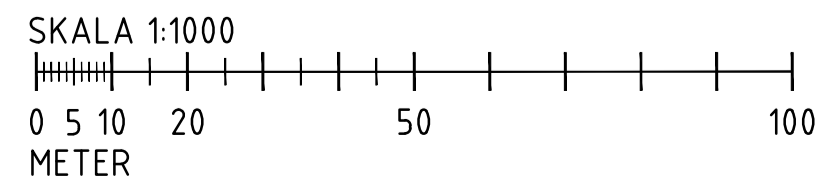
OBJEKT: **VÄG 17 TROLLENÄS - ESLÖV NY GÅNG- OCH CYKELVÄG**

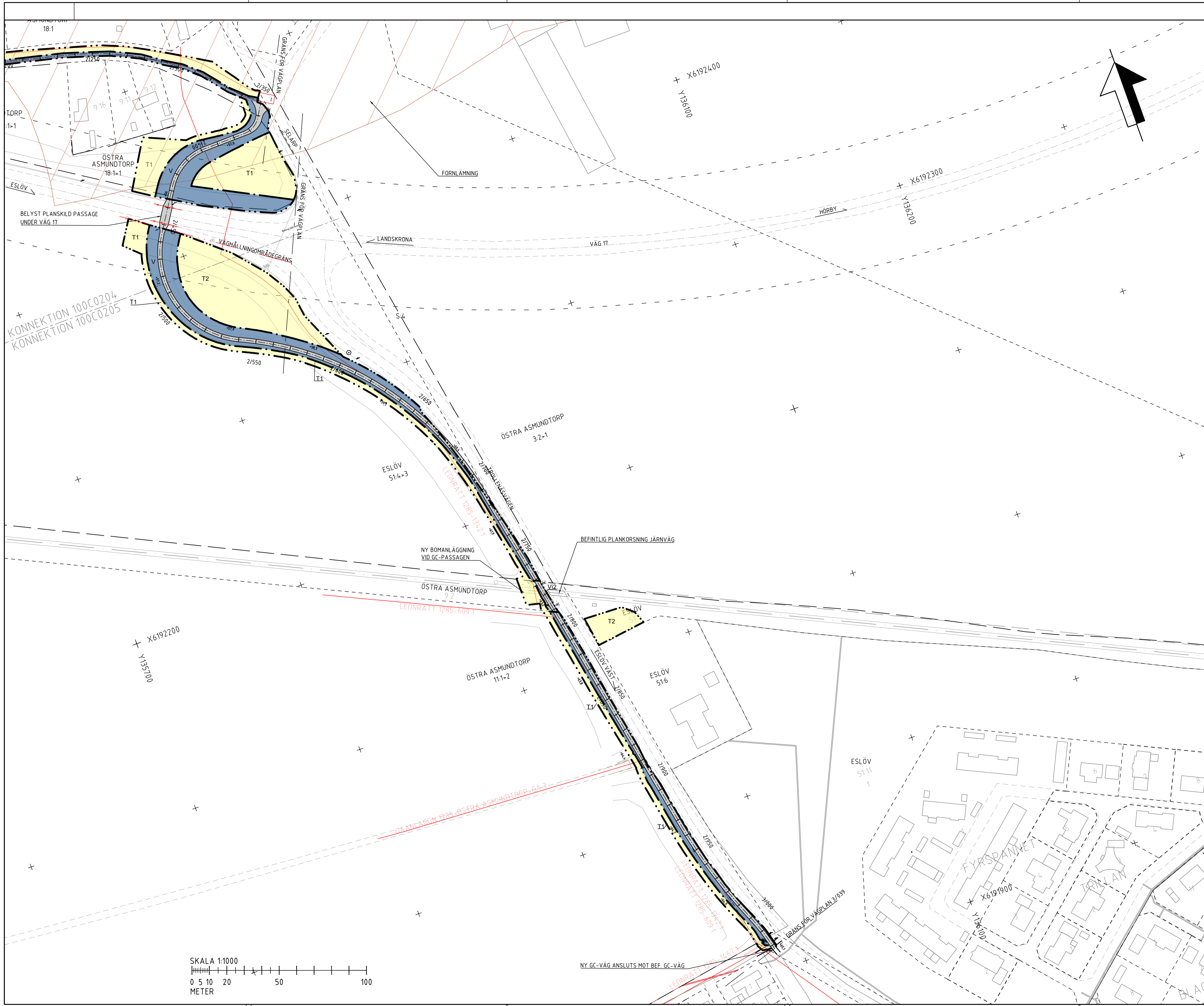
BELOMRÅDE / BÄNDEL: **1 TROLLENÄS-ESLÖV**

ANLÄGGNINGSGRUPP: **00 GEMENSAMT**

OBJEKTNUMMER / KM: 177296	KONSTRUKTIONNUMMER: []
BESTÄLLARE: TRAFIKVERKET	LEVERANTÖR: IREJLERS
SKAPAD AV: H.KHAYOON	UPPRAGSNUMMER: 179509
GODKÄND AV: I.JABUR	ÄNDRING: CIVIL
RITNINGSTYP: PLANRITNING	
TEKNIKÖVERGRIPANDE	
BESKRIVNING: PLANKARTA	
KM 1/800 - 2/500	
SKALA: 1:1000	FORMAT: A1
FÖRVALTNINGSNUMMER: 1 00 C 02 04	BLAD: []
NÄSTA BLAD: []	BET: []

2024-09-31	02:59	MIDELI, C	02:59
2024-09-31	03:00	MIDELI, C	03:00
2024-09-31	03:01	MIDELI, C	03:01
2024-09-31	03:02	MIDELI, C	03:02
2024-09-31	03:03	MIDELI, C	03:03
2024-09-31	03:04	MIDELI, C	03:04
2024-09-31	03:05	MIDELI, C	03:05
2024-09-31	03:06	MIDELI, C	03:06
2024-09-31	03:07	MIDELI, C	03:07
2024-09-31	03:08	MIDELI, C	03:08
2024-09-31	03:09	MIDELI, C	03:09
2024-09-31	03:10	MIDELI, C	03:10
2024-09-31	03:11	MIDELI, C	03:11
2024-09-31	03:12	MIDELI, C	03:12





- TECKENFÖRKLARING**
GRÄNSER OCH MARKANSPRÅK
- V NYTT VÄGOMRÅDE MED VÄGRÄTT
 - Vi1 NYTT VÄGOMRÅDE MED INSKRÄNKT VÄGRÄTT FÖR ANLÄGGNING AV LEDNING
 - Vi2 NYTT VÄGOMRÅDE MED INSKRÄNKT VÄGRÄTT ÖVER JÄRNVÄGEN
 - T1 TILLFÄLLIG NYTT JÄNDERÄTT FÖR ARBETSOMRÅDE
 - T2 TILLFÄLLIG NYTT JÄNDERÄTT FÖR ETABLERING OCH TILLFÄLLIGA UPPLAG
- TILLFÄLLIG NYTT JÄNDERÄTT GÄLLER FRÅN BYGGSTART TILL 6 MÅNADER EFTER GODKÄND SLUTBESIKTNING
- GRÄNS FÖR VÄGOMRÅDE
 - AVGRÄNSNING MELLAN OLIKA TYPER AV MARKANSPRÅK
 - VÄGHÅLLNINGSGRÄNS
- NYA ANLÄGGNINGAR**
- NY VÄGKANT
 - NY VÄGMÄRKESSTOLPE MED SKYLTT
 - NYTT BRORÄCKE
 - NYTT VÄGRÄCKE
 - NY CENTRUMLINJE MED LANGDMÄTNING OCH HÖJD
 - NY GC-VÄG

- ÖVRIGA BETECKNINGAR PÅ PLANKARTA**
- BEFINTLIG VÄGKANT
 - BEFINTLIG VÄGMITT
 - BEFINTLIG JÄRNVÄGMITT
 - BEFINTLIG VÄGRÄCKE
 - BEFINTLIG TRUMMA
 - TRAKTGRÄNS
 - FASTIGHETSGRÄNS
 - BESTÄMMELESGRÄNS
 - OBJEKT INOM VÄGPLANEN SOM BERÖRS AV GENERELLT BIOTOPSKYDD
 - FASTIGHETSBETECKNING
- 2:15>1
- TROLLENÄS TRAKTNAMN
- STRANDSKYDD
- FORNÄMNING
- VÄGMÄRKESSTOLPE MED SKYLTT
- ATR-KAMERA
- TRÄD
- BELYSNINGSTOLPE
- NEDSTIGNINGS-/ DAGVATTENBRUNN
- ELSKÅP
- SERVITUT
- GAANLÄGGN
- LEDNRÄTT
- RÄTTIGHETER

VERKSAMHET/ÅTGÄRDER SOM UNDTANTAS FRÅN FÖRBUD ENLIGT MILJÖBALKEN

FÖRBUDEN MOT ÅTGÄRDER INOM GENERELLT BIOTOPSKYDD SOMRÅDE ENLIGT (7:11 2 ST MB) GÄLLER INTE BYGGANDE AV ALLMÄN VÄG

FÖRBUDEN MOT ÅTGÄRDER INOM STRANDSKYDD SOMRÅDE ENLIGT (7:15 MB) GÄLLER INTE BYGGANDE AV ALLMÄN VÄG

SKYLDIGHETEN ATT GÖRA ANMÄLAN FÖR SAMRÅD ENLIGT 12.6 MB GÄLLER INTE FÖR DE VERKSAMHETER SOM BEHOVS FÖR ATT BYGGA VÄGEN SOM FASTSTÄLLS OCH INGÅR I VÄGOMRÅDE FÖR ALLMÄN VÄG ELLER ÖMRÅDE FÖR TILLFÄLLIG NYTT JÄNDERÄTT.

DATUM FASTIGHETSKARTA: 2024-09-19

DATUM GRUNDKARTA: 2024-09-19

KOORDINATSYSTEM

PLANSYSTEM: SWEREF 99 13 30

HÖJDSYSTEM: RH 2000



TYP AV PLAN			VÄGPLAN		
GRANSKNINGSSTATUS / SYFTE					
HANDLINGSTYP					
2024-10-31			LEVERANS / ÄNDRINGSPM		
GRANSKNINGSHANDLING					
VÄG 17 TROLLENÄS - ESLÖV NY GÅNG- OCH CYKELVÄG					
DELOMRÅDE / BÄNDEL					
1 TROLLENÄS-ESLÖV					
ANLÄGGNINGSGRÄNS					
00 GEMENSAMT					
OBJEKTNUMMER / KM			KONSTRUKTIONNUMMER		
177296					
BESTÄLLARE			LEVERANTÖR		
TRAFIKVERKET			I REJLERS		
SKAPAD AV			UPPRAGSNUMMER		
H.KHAYOON			179509		
GODKÄND AV			ÄNDRING		
I.JABUR			CIVIL		
RITNINGSTYP					
PLANRITNING					
TEKNIKOMRÅDE / ANNEHÅLL					
TEKNIKOVERGRIPANDE					
BESKRIVNING					
PLANKARTA					
KM 2/500 - 3/020					
SKALA		FORMAT		FÖRVALTNINGSNUMMER	
1:1000		A1			
RITINGSNUMMER		BLAD		NÄSTA BLAD	
1 00 C 02 05					

REVISIONSLOGG

NO	DATUM	ÄNDRING	ANMÄRKNING
1	2024-10-31	0222	
2	2024-10-31	0117	
3	2024-10-31	0117	
4	2024-10-31	0117	
5	2024-10-31	0117	
6	2024-10-31	0117	
7	2024-10-31	0117	
8	2024-10-31	0117	
9	2024-10-31	0117	
10	2024-10-31	0117	
11	2024-10-31	0117	
12	2024-10-31	0117	
13	2024-10-31	0117	
14	2024-10-31	0117	
15	2024-10-31	0117	
16	2024-10-31	0117	
17	2024-10-31	0117	
18	2024-10-31	0117	
19	2024-10-31	0117	
20	2024-10-31	0117	

