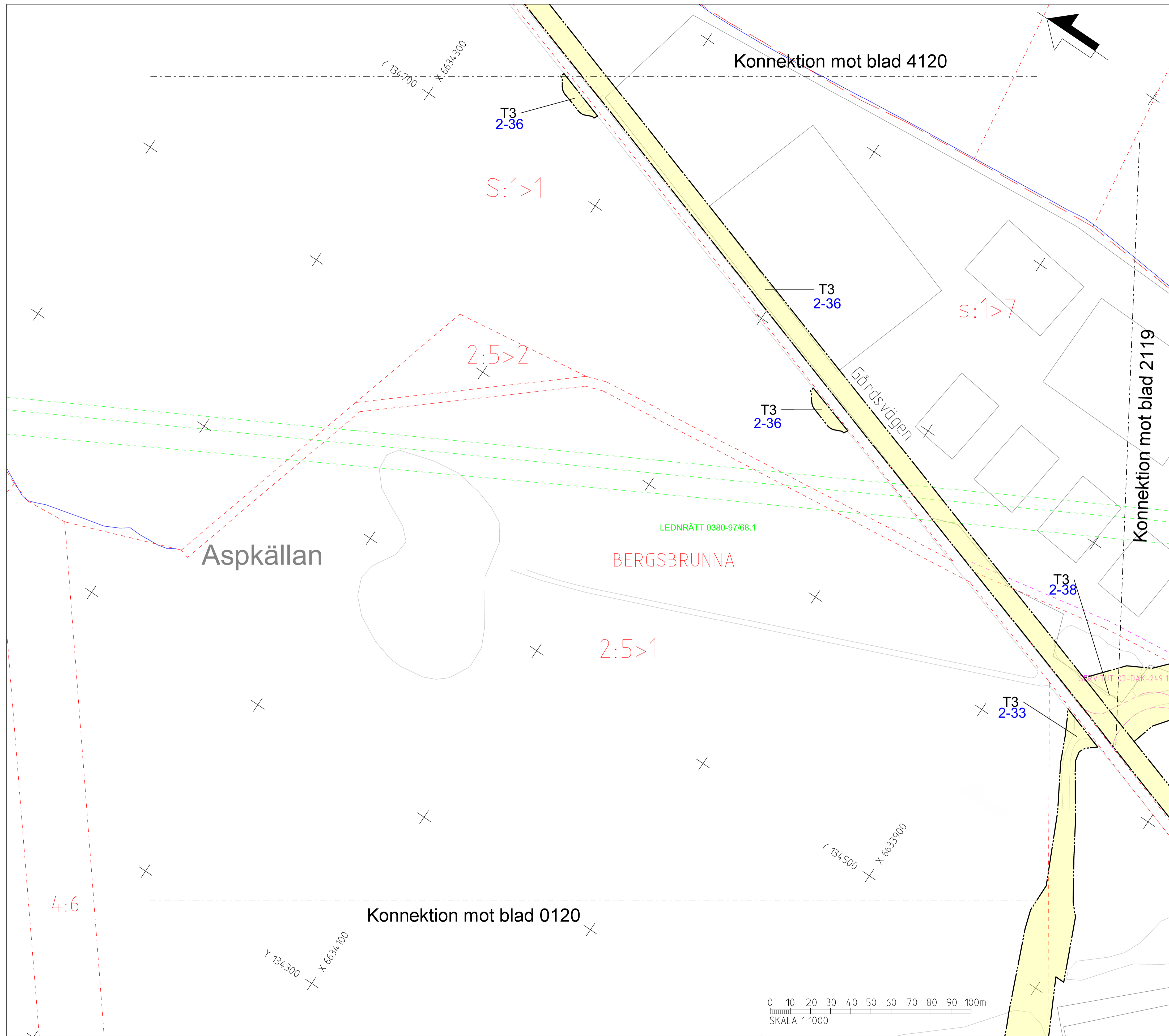
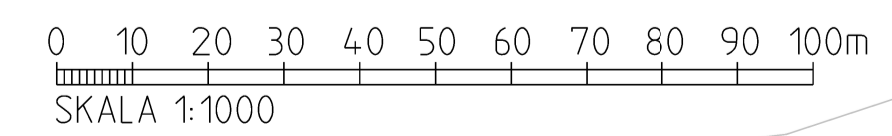
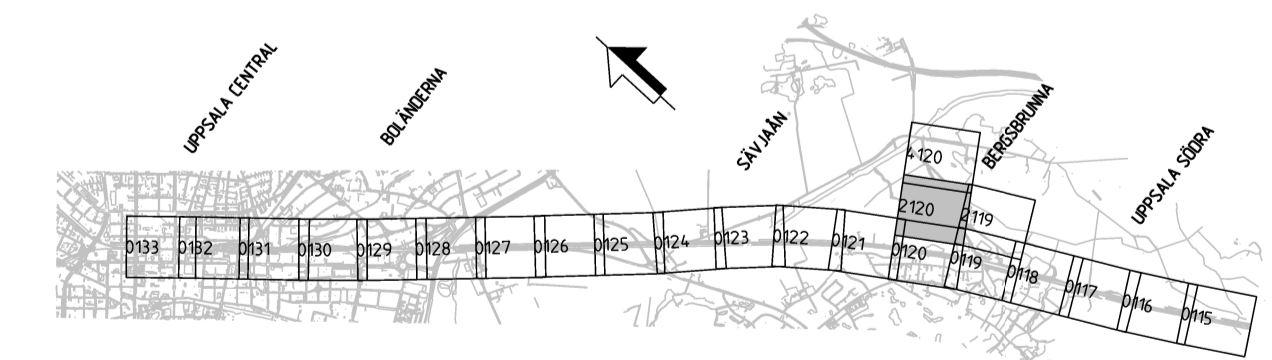


Den här ritningen är Trafikverkets ägo. Alla rättigheter förbehålls. Inget ansvar för fel eller skador. Trafikverket



- TECKENFÖRKLARING**
- DATUM GRUNDKARTA: 2024-05
 DATUM FASTIGHETSKARTA: 2025-05
 KOORDINATSYSTEM: SWEREF 99 18 00, RH2000
- NYA MARKANSPRÅK**
- + +--- GRÄNS FÖR JÄRNVÄGSPLAN
 - + +--- GRÄNS FÖR VÄGOMRÅDE, GRÄNS FÖR JÄRNVÄGSMARK
 - + +--- AVGRÄNSNING MELLAN OLIKA TYPER AV MARKANSPRÅK
 - J NY JÄRNVÄGSMARK MED ÄGANDERÄTT
 - Js NY JÄRNVÄGSMARK MED SERVITUTSRÄTT
- Js1 - SERVICEVÄG
 Js2 - TRÄDSÄKRING (SERVITUTET OMFATTAR ÄVEN RÄTT ATT UTANFÖR MARKERAT OMRÅDE AVVERKA DE TRÄD SOM KAN RISKERA JÄRNVÄGENS DRIFT)
 Js3 - GRUNDKONSTRUKTIONER
 Js4 - PÅSPÄNNINGSPLATS
- Js5 - JÄRNVÄGSBRO
 Js6 - UNDERHÅLLSARBETE FÖR JÄRNVÄGSANLÄGGNING
 Js7 - LEDNINGAR
 Js8 - JÄRNVÄGSANLÄGGNING OVAN UNDER JORDSKYTGARAGE
 Js9 - DAGVATTENSANDRÖNING
- V NYTT VÄGOMRÅDE MED VÄGRÄTT
 J,Vi NY JÄRNVÄGSMARK MED ÄGANDERÄTT OCH NYTT VÄGOMRÅDE MED INSKRÄNKT VÄGRÄTT
 Js,Vi NY JÄRNVÄGSMARK MED SERVITUTSRÄTT OCH NYTT VÄGOMRÅDE MED INSKRÄNKT VÄGRÄTT
 T TILLFÄLLIG NYTT JÄNDERÄTT
- T1 - ETABLERING
 T3 - ARBETS- OCH TRANSPORTVÄGAR
 T4 - OMLEDDNING AV TRAFIK
 T5 - ANLÄGGNINGSARBETE
- X-XX - LÖPNUMMER
 Framgår i Bilaga 1 till plankartan.
- NYA ANLÄGGNINGAR**
- +Y, Ym NY JÄRNVÄG, SPÅRMITT MED LÄNGDMÄTNINGSSTRECK OCH HÖJDSÄTTNING
 YYY+YYY NY VÄG, VÄGBANEKANTER MED LÄNGDMÄTNINGSSTRECK OCH HÖJDSÄTTNING
 +Y, Ym PERSONSKYDDSTÄNSEL, MINST 2 METER ÖVER MÄRKYTA, HUVUDSAKLIG PLACERING
- VÄXLAR
 BRÖAR
 NYA PLATTFORMAR / PLATTFORMAR SOM BYGGS UT
- SKYDDSGÄRDAR OCH FÖRSIKTIGHETSMÅTT**
- Sk - MARKERING ELLER AVGRÄNSNING AV SKYDDSGÄRDAR
 Sk1 - BULLERSKYDDSSKÄRM, HÖJD +3 m ÖVER RÄLSÖVERKANT
 Sk2 - LURSPÄNNINGSSKYDD, SKYDDSRÄL
 Sk3 - FÅGELAVVISARE
 Sk4 - ERBJUDANDE OM FASTIGHETSNARA BULLERSKYDDSGÄRD FÖR FASAD
 Sk5 - ERBJUDANDE OM FASTIGHETSNARA BULLERSKYDDSGÄRD FÖR UTEPLATS
 Sk6 - TORRTRUMMA FÖR SMÅ OCH MEDELSTORA DAGGJUR
 Sk7 - ERBJUDANDE OM FASTIGHETSNARA RISKREDUCERANDE ÅTGÄRD AV FASAD
 Sk8 - ÖVERSILNINGSYTA
 Sk9 - INGEN BELYSNING BRÖAR ÖVER SÄVJAÄN
 Sk10 - PASSAGE FÖR UTTER
- VERKSAMHETER/ÅTGÄRDER SOM UNDANTAS FRÅN FÖRBUD ENLIGT MILJÖBALKEN**
- Förbuden som avser verksamhet eller åtgärd inom generellt biotopskyddsområde (7:11 2 st. Miljöbalken) gäller inte byggande av allmän väg/järnväg.
 Förbuden mot åtgärder inom strandskyddsområde (7:15 Miljöbalken) gäller inte byggande av allmän väg/järnväg.
 Skyldigheten att göra anmälan för samråd enligt 12:6 Miljöbalken gäller inte för de verksamheter och åtgärder som behövs för att bygga vägen/järnvägen och som fastställts och ingår i vägområde för allmän väg/järnvägsmark eller område för tillfällig nyttjanderätt.
- MARKERING ELLER AVGRÄNSNING AV BIOTOPSKYDD
 MARKERING ELLER AVGRÄNSNING AV STRANDSKYDD
- SÄRSKILDA BESLUT SOM TAS I SAMBAND MED FASTSTÄLLELSE AV JÄRNVÄGSPLAN**
- X X X INDRAGNING AV VÄG FRÅN ALLMÄNT UNDERHÅLL
- ÖVRIGA BETECKNINGAR PÅ PLANKARTAN**
- BEFINTLIG TRAFIKVERKETS FASTIGHET FÖR JÄRNVÄGSÄNDAMÅL
 BEFINTLIG VÄG
 BEFINTLIG BYGGNAD
 KOORDINATKRYSS
 HÖJKURVA, EKVIDISTANS 5 METER
 SPÅR UTANFÖR JÄRNVÄGSPLAN
- TRAKTGRÄNS
 FASTIGHETSGRÄNS
 LEDNINGSRÄTT
 SERVITUT
 GEMENSAMHETSANLÄGGNING
 BEFINTLIGT SPÅR
 BÄCK/DIKE
 STRANDLINJE



JÄRNVÄGSPLAN			
LEVERANTÖR	AVDELNING	LEVERANS/ÄNDRING-TM	TEKNOLOGI
SWECO	30020886		
SKAPAD AV	GRANSKAD AV	BEGRÄNSAD AV	FÖRORD AV
SWECO/SEVOMA	SWECO/SELJER	SWECO/SEVOMA	SWECO/SEEDI
DATUM	SKALA	FÖRHÅLL	RITNINGSPÄTT
2026-01-23	1:1000	A1	
UPPSALA CENTRAL		SÖDER BERGSBRUNNA - UPPSALA CENTRAL	
MARKANSPRÅK		MARKANSPRÅK	
PLATTFORMSRETT	PLATTFORMSRETT	PLATTFORMSRETT	PLATTFORMSRETT
4:30	4:30	4:30	4:30
BLAD	NÄSTA BLAD	BLAD	NÄSTA BLAD
2120	4120	2120	4120