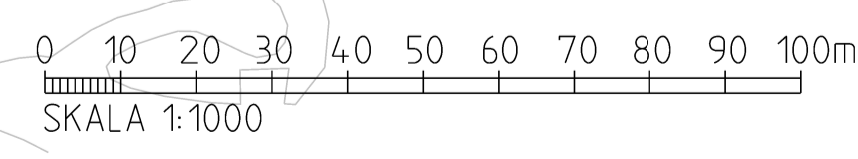
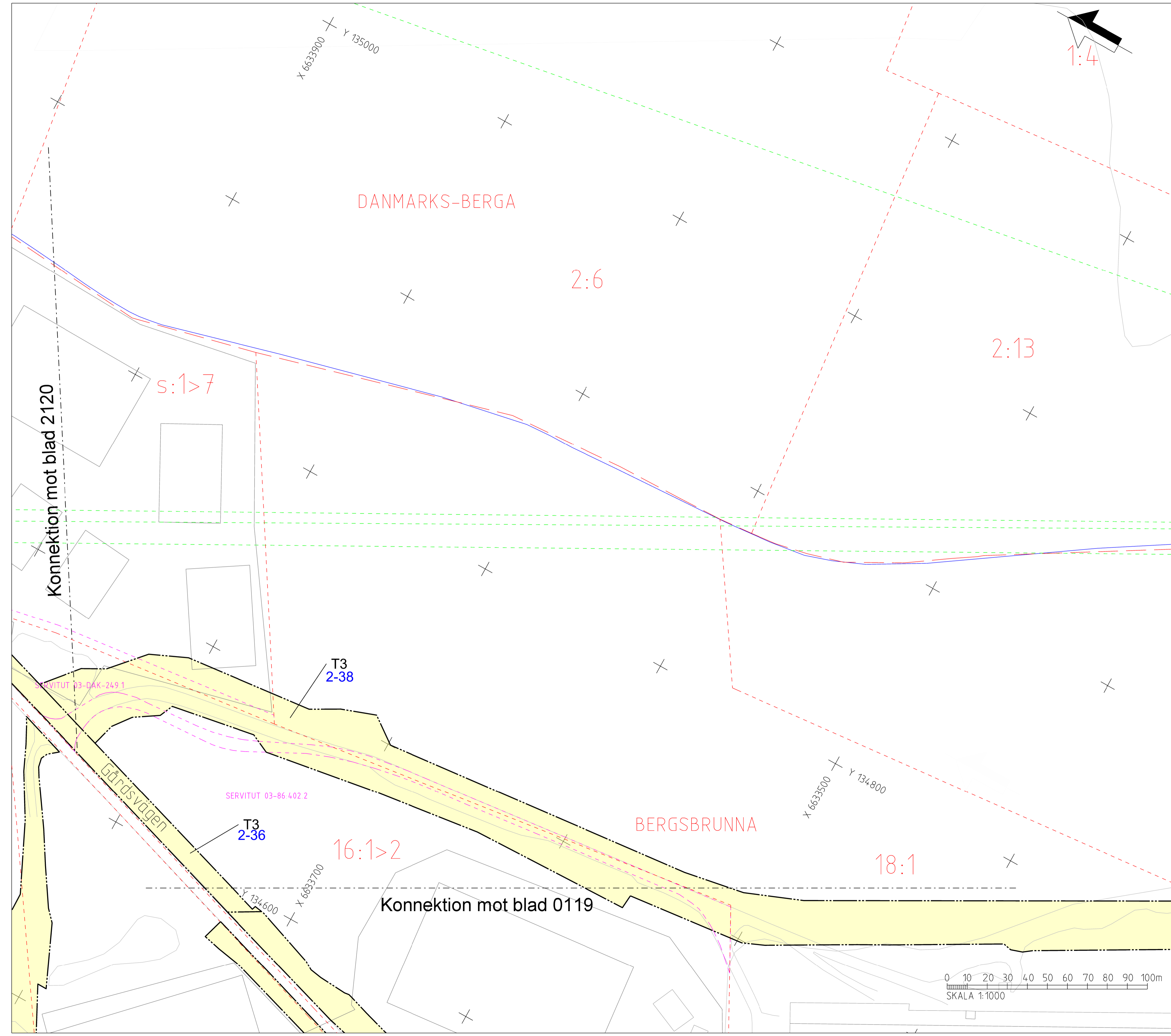
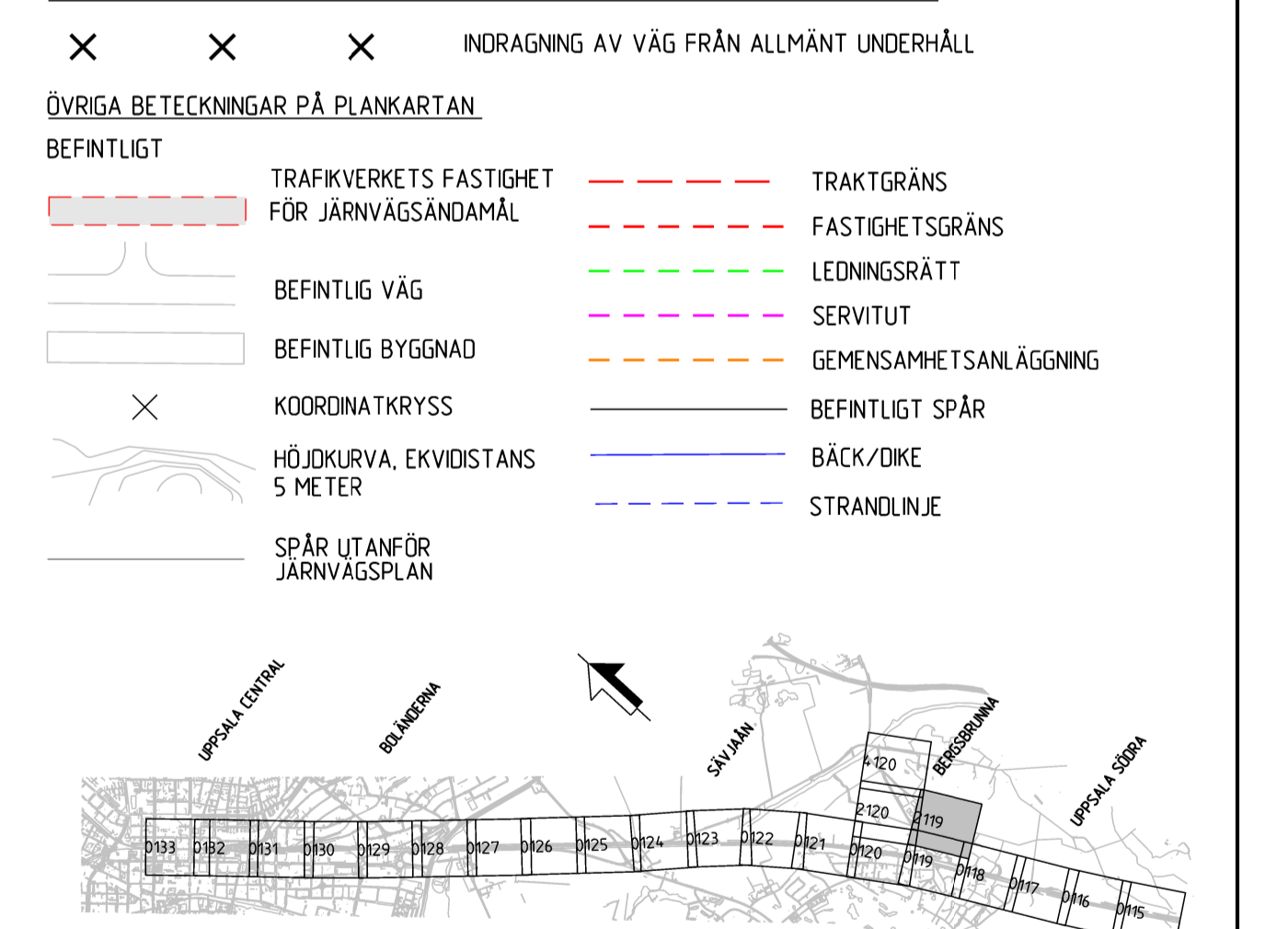


TECKENFÖRKLARING DATUM GRUNKARTA: 2024-05
 DATUM FASTIGHETSKARTA: 2025-05
 KOORDINATSYSTEM: SWEREF 99 18 00, RH2000

- NYA MARKANSPRÅK**
- + + - GRÄNS FÖR JÄRNVÄGSPLAN
 - - - - - GRÄNS FÖR VÄGOMRÅDE, GRÄNS FÖR JÄRNVÄGSMARK
 - - - - - AVGRÄNSNING MELLAN OLIKA TYPER AV MARKANSPRÅK
 - J NY JÄRNVÄGSMARK MED ÄGANDERÄTT
 - Js NY JÄRNVÄGSMARK MED SERVITUTSRÄTT
- NYA ANLÄGGNINGAR**
- Js1 - SERVILE VÄG
 - Js2 - TRÄDSÄKRING (SERVITUTET OMFATTAR ÄVEN RÄTT ATT UTANFÖR MARKERAT OMRÅDE AVVERKA DE TRÄD SOM KAN RISKERA JÄRNVÄGENS DRIFT)
 - Js3 - GRUNDKONSTRUKTIONER
 - Js4 - PÅSPÄNNINGSPLATS
 - Js5 - JÄRNVÄGSBRO
 - Js6 - UNDERHÅLLSARBETE FÖR JÄRNVÄGSANLÄGGNING
 - Js7 - LEDNINGAR
 - Js8 - JÄRNVÄGSANLÄGGNING OVAN UNDER JÖRSKFTGARAGE
 - Js9 - DAGVATTENSÄNDNING
- NYTT VÄGOMRÅDE MED VÄGRÄTT**
- J,Vi** NY JÄRNVÄGSMARK MED ÄGANDERÄTT OCH NYTT VÄGOMRÅDE MED INSKRÄNKT VÄGRÄTT
- Js,Vi** NY JÄRNVÄGSMARK MED SERVITUTSRÄTT OCH NYTT VÄGOMRÅDE MED INSKRÄNKT VÄGRÄTT
- T** TILLFÄLLIG NYTT JÄNDERÄTT
- T1 - ETABLERING
 T3 - ARBETS- OCH TRANSPORTVÄGAR
 T4 - OMLEDDNING AV TRAFIK
 T5 - ANLÄGGNINGSARBETE
- X-XX** - LÖPNUMMER
 Framgår i Bilaga 1 till plankartan.

- NYA ANLÄGGNINGAR**
- +Y.Ym NY JÄRNVÄG, SPÅRMITT MED LÄNGDMÄTNINGSSTRECK OCH HÖJSÄTTNING
 - YYY+YYY NY VÄG, VÄGBANEKANTER MED LÄNGDMÄTNINGSSTRECK OCH HÖJSÄTTNING
 - +Y.Ym
- SKYDDSGÄRDAR OCH FÖRSIKTIGHETSMÅTT**
- Sk - MARKERING ELLER AVGRÄNSNING AV SKYDDSGÄRDAR
 - Sk1 - BULLERSKYDDSSKÄRM, HÖJD +3 m ÖVER RÄLSÖVERKANT
 - Sk2 - URSPÄNNINGSSKYDD, SKYDDSRÄL
 - Sk3 - FÄGELAVVISARE
 - Sk4 - ERBJUDANDE OM FASTIGHETSÄGARE BULLERSKYDDSGÄRD FÖR FASAD
 - Sk5 - ERBJUDANDE OM FASTIGHETSÄGARE BULLERSKYDDSGÄRD FÖR UTEPLATS
 - Sk6 - TORRTRUMMA FÖR SMÅ OCH MEDELSTORA DÄGGDJUR
 - Sk7 - ERBJUDANDE OM FASTIGHETSÄGARE RISKREDUCERANDE ÄTGÄRD AV FASAD
 - Sk8 - ÖVERSILNINGSYTA
 - Sk9 - INGEN BELYSNING BRÖAR ÖVER SÄVJÄÄN
 - Sk10 - PASSAGE FÖR UTTER
- VERKSAMHETER/ÄTGÄRDAR SOM UNDANTAS FRÅN FÖRBUD ENLIGT MILJÖBALKEN**
- Förbuden som avser verksamhet eller ätgärd inom generellt biotopskyddsområde (7:11 2 st. Miljöbalken) gäller inte byggande av allmän väg/järnväg.
- Förbuden mot ätgärder inom strandskyddsområde (7:15 Miljöbalken) gäller inte byggande av allmän väg/järnväg.
- Skyldigheten att göra anmälan för samråd enligt 12:6 Miljöbalken gäller inte för de verksamheter och ätgärder som behövs för att bygga vägen/järnvägen och som fastställts och ingår i vägområde för allmän väg/järnvägsmark eller område för tillfällig nyttjanderätt.

- MARKERING ELLER AVGRÄNSNING AV SKYDDSGÄRDAR**
- MARKERING ELLER AVGRÄNSNING AV STRANDSKYDD**
- SÄRSKILDA BESLUT SOM TAS I SAMBAND MED FASTSTÄLLELSE AV JÄRNVÄGSPLAN**
- X X X INDRAGNING AV VÄG FRÅN ALLMÄNT UNDERHÅLL
- ÖVRIGA BETECKNINGAR PÅ PLANKARTAN**
- BEFINTLIG**
- TRAFIKVERKETS FASTIGHET FÖR JÄRNVÄGSÄNDAMÅL
 - BEFINTLIG VÄG
 - BEFINTLIG BYGGNAD
 - KOORDINATKRYSS
 - HÖJKURVA, EKVIDISTANS 5 METER
 - SPÅR UTANFÖR JÄRNVÄGSPLAN
 - TRAKTGRÄNS
 - FASTIGHETSGRÄNS
 - LEDNINGSRÄTT
 - SERVITUT
 - GEMENSAMHETSANLÄGGNING
 - BEFINTLIGT SPÅR
 - BÄCK/DIKE
 - STRANDLINJE



| JÄRNVÄGSPLAN | | | |
|----------------------------|-----------------------------------------|---------------------------------------------|-----------------------------------------------------------------------------------|
| LEVERANTÖR SWECO | AVDELNING UPPDRAGSNUMMER 30020886 | LEVERANS/ÄNDRINGS-PM KONSTRUKTIONSNUMMER | TEKNOLOGI GRANSKNINGSSTATUS / SYFTE |
| SKAPAD AV SWECO/SEVOMA | GRANSKAD AV SWECO/SELJER | PLANKARTA | HANDELSSTYP FASTSTÄLLESEHANDLING ANLÄGGNINGSTYP |
| BEKÄND AV SWECO/SEEDI | DATUM 2026-01-23 | SKALA 1:1000 | FAHRT A1 |
| | | | ITINERÄRUMMER FÖRVALTNING RITINGSNUMMER PROJEKT FSLK003-10GR-340-0000-59_59 |
| | | | BLAD 2119 |
| | | | NÄSTA BLAD 0120 |
| | | | ÅRER 4/30 |
| | | | PARALLELMETER 59-0 - 59-500 |
| | | | BANLÖP 4/30 |

Dessa ritningar är Trafikverkets ägande. Allt obehörigt
 beaktande av rättsliga bestämmelser enligt lag.
 TRAFIKVERKET