

TECKENFÖRKLARING  
 DATUM GRUNDKARTA: 2024-05  
 DATUM FASTIGHETSKARTA: 2025-05  
 KOORDINATSYSTEM: SWEREF 99 18 00, RH2000

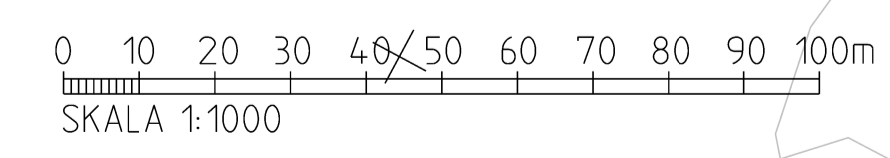
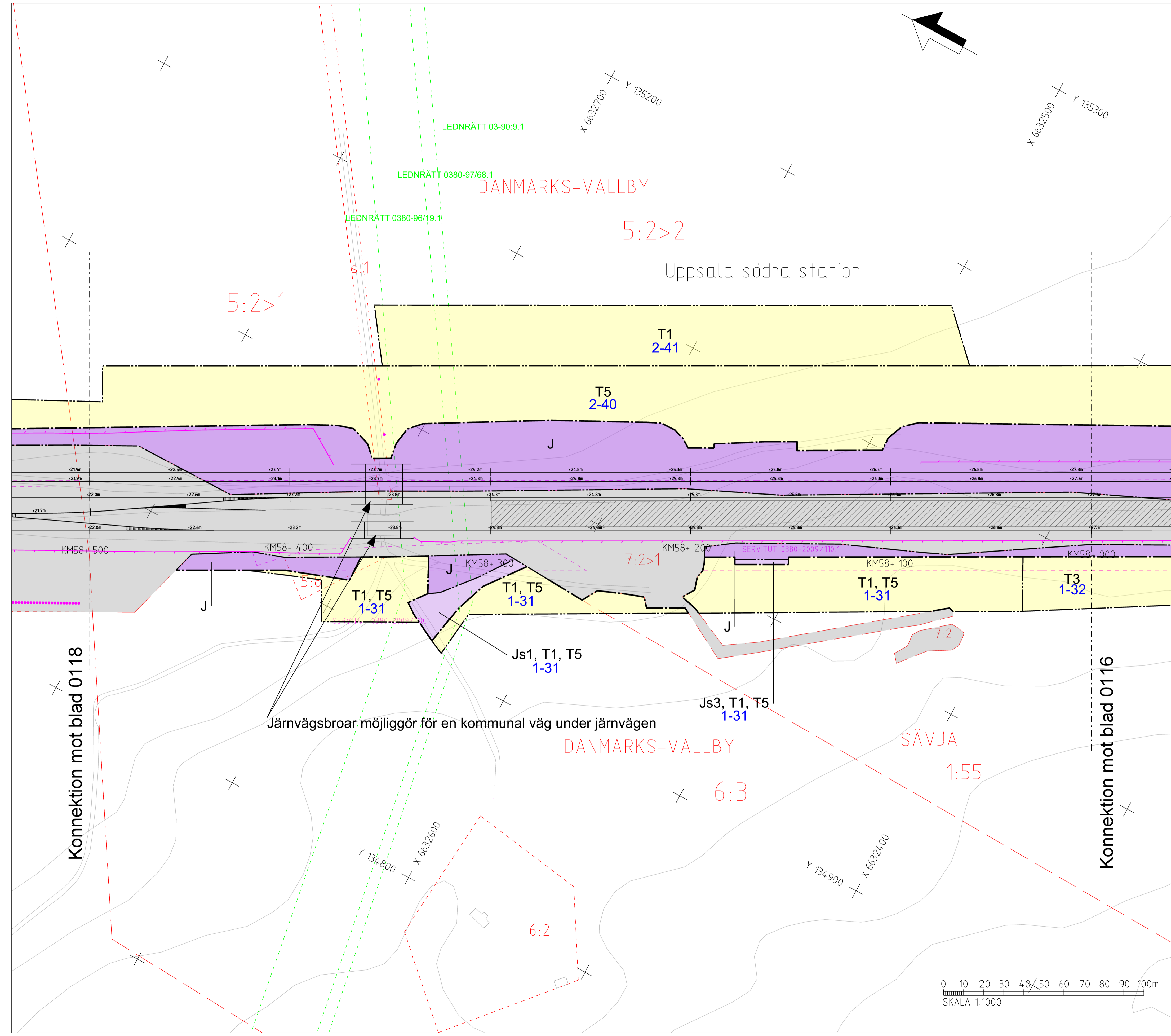
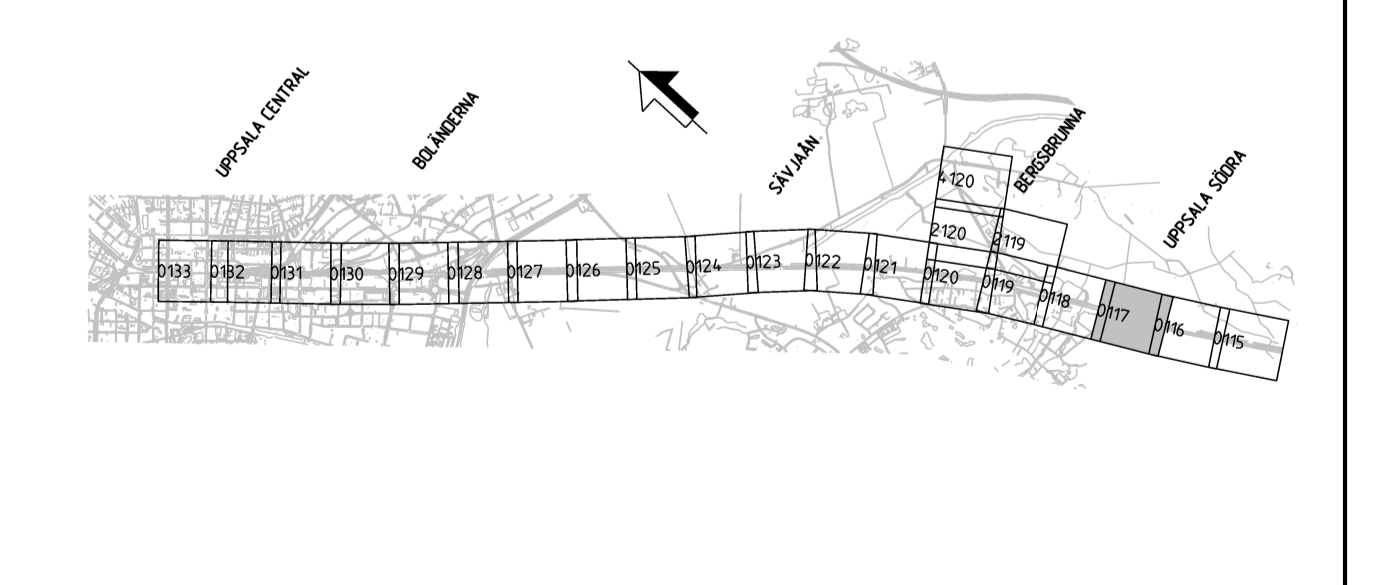
- NYA MARKANSPRÅK**
- + +--- GRÄNS FÖR JÄRNVÄGSPLAN
  - + +--- GRÄNS FÖR VÄGOMRÅDE, GRÄNS FÖR JÄRNVÄGSMARK
  - + +--- AVGRÄNSNING MELLAN OLIKA TYPER AV MARKANSPRÅK
  - J** NY JÄRNVÄGSMARK MED ÄGANDERÄTT
  - Js** NY JÄRNVÄGSMARK MED SERVITUTSRÄTT
- NY JÄRNVÄGSMARK MED SERVITUTSRÄTT**
- Js1 - SERVICEVÄG
  - Js2 - TRÄDSÄKRING (SERVITUTET OMFATTAR ÄVEN RÄTT ATT UTANFÖR MARKERAT OMRÅDE AVVERKA DE TRÄD SOM KAN RISKERA JÄRNVÄGENS DRIFT)
  - Js3 - GRUNDKONSTRUKTIONER
  - Js4 - PÅSPÄNNINGSPLATS
  - Js5 - JÄRNVÄGSBRO
  - Js6 - UNDERHÅLLSARBETE FÖR JÄRNVÄGSANLÄGGNING
  - Js7 - LEDNINGAR
  - Js8 - JÄRNVÄGSANLÄGGNING OVAN UNDER JORDSKTGARAGE
  - Js9 - DAGVATTENSÄNDNING
- NYTT VÄGOMRÅDE MED VÄGRÄTT**
- J.Vi** NY JÄRNVÄGSMARK MED ÄGANDERÄTT OCH NYTT VÄGOMRÅDE MED INSKRÄNKT VÄGRÄTT
  - Js.Vi** NY JÄRNVÄGSMARK MED SERVITUTSRÄTT OCH NYTT VÄGOMRÅDE MED INSKRÄNKT VÄGRÄTT
- T** TILLFÄLLIG NYTT JÄNDERÄTT
- T1 - ETABLERING  
 T3 - ARBETS- OCH TRANSPORTVÄGAR  
 T4 - OMLEDNING AV TRAFIK  
 T5 - ANLÄGGNINGSARBETE
- X-XX** - LÖPNUMMER  
 Framgår i Bilaga 1 till plankartan.

- NYA ANLÄGGNINGAR**
- +Y.Ym NY JÄRNVÄG, SPÄRMITT MED LÄNGDMÄTNINGSSTRECK OCH HÖJSÄTTNING
  - + +--- NY VÄG, VÄGBANEKANTER MED LÄNGDMÄTNINGSSTRECK OCH HÖJSÄTTNING
  - + +--- PERSONSKYDDSTÄNSEL, MINST 2 METER ÖVER MÄRKTYA, HUVUDSAKLIG PLACERING
- VÄXLAR**
- BRÖAR**
- NYA PLATTFORMAR / PLATTFORMAR SOM BYGGES UT**

- SKYDDSGÅRDER OCH FÖRSIKTIGHETSMÅTT**
- Sk - MARKERING ELLER AVGRÄNSNING AV SKYDDSGÅRDER
  - Sk1 - BULLERSKYDDSSKÄRM, HÖJD +3 m ÖVER RÄLSÖVERKANT
  - Sk2 - LURSPÄNNINGSSKYDD, SKYDDSRÄL
  - Sk3 - FÅGELAVVISARE
  - Sk4 - ERBJUDANDE OM FASTIGHETSÄGARE BULLERSKYDDSGÅRD FÖR FASAD
  - Sk5 - ERBJUDANDE OM FASTIGHETSÄGARE BULLERSKYDDSGÅRD FÖR UTEPLATS
  - Sk6 - TORRTRUMMA FÖR SMÅ OCH MEDELSTORA DÄGGDJUR
  - Sk7 - ERBJUDANDE OM FASTIGHETSÄGARE RISKREDUCERANDE ÅTGÄRD AV FASAD
  - Sk8 - ÖVERSILNINGSYTA
  - Sk9 - INGEN BELYSNING BRÖAR ÖVER SÄVJÅN
  - Sk10 - PASSAGE FÖR UTTER

- VERKSAMHETER/ÅTGÄRDER SOM UNDERLAGS FRÅN FÖRBUD ENLIGT MILJÖBALKEN**
- Förbuden som avser verksamhet eller åtgärd inom generellt biotopsskyddsområde (7:11 2 st. Miljöbalken) gäller inte byggande av allmän väg/järnväg.
- Förbuden mot åtgärder inom strandskyddsområde (7:15 Miljöbalken) gäller inte byggande av allmän väg/järnväg.
- Skyddigheten att göra anmälan för samråd enligt 12:6 Miljöbalken gäller inte för de verksamheter och åtgärder som behövs för att bygga vägen/järnvägen och som fastställts och ingår i vägområde för allmän väg/järnvägsmark eller område för tillfällig nyttjanderätt.
- + +--- MARKERING ELLER AVGRÄNSNING AV BIOTOPSKYDD
  - + +--- MARKERING ELLER AVGRÄNSNING AV STRANDSKYDD

- SÄRSKILDA BESLUT SOM TAS I SAMBAND MED FASTSTÄLLELSE AV JÄRNVÄGSPLAN**
- × × × INDRAGNING AV VÄG FRÅN ALLMÄNT UNDERHÅLL
- ÖVRIGA BETECKNINGAR PÅ PLANKARTAN**
- + +--- TRAFIKVERKETS FASTIGHET FÖR JÄRNVÄGSÄNDAMÅL
  - + +--- TRAKTGRÄNS
  - + +--- BEFINTLIG VÄG
  - + +--- BEFINTLIG BYGGNAD
  - × KOORDINATKRYSS
  - + +--- HÖJKURVA, EKVIDISTANS 5 METER
  - + +--- SPÅR UTANFÖR JÄRNVÄGSPLAN
  - + +--- FASTIGHETSGRÄNS
  - + +--- LEDNINGSRÄTT
  - + +--- SERVITUT
  - + +--- GEMENSAMHETSANLÄGGNING
  - + +--- BEFINTLIGT SPÅR
  - + +--- BÄCK/DIKE
  - + +--- STRANDLINJE



TYP AV PLAN		JÄRNVÄGSPLAN	
LEVERANTÖR	AVDELNING	LEVERANS/ÄNDRINGS-PM	TEKNIKOMRÅDE
<b>SWECO</b>	UPPDRAGSNUMMER 30020886	KONSTRUKTIONSNUMMER	GRANSKNINGSSTATUS / SYFTE
<b>TRAFIKVERKET</b>	MANAGERSTYP	ANLÄGGNINGSTYP	FASTSTÄLLESEHANDLING
SKAPAD AV SWECO/SEVOMA	GRANSKAD AV SWECO/SELJER	PLANKARTA	PLATTFORMER-METER 58-0 - 58-500
BEGRÄNSAD AV SWECO/SEVOMA	BEGRÄNSAD AV SWECO/SEVOMA	SKALA 1:1000	ANLÄGGNINGSTYP
DATUM 2026-01-23	FORMAT A1	ITRINGSNUMMER FÖRVALTNING	SKALA NÄSTA BLAD
			0117 0118

Dessa ritningar är Trafikverkets ägande. Allt obehörigt  
 bevarande av ritningarna beivras enligt lag.  
 TRAFIKVERKET