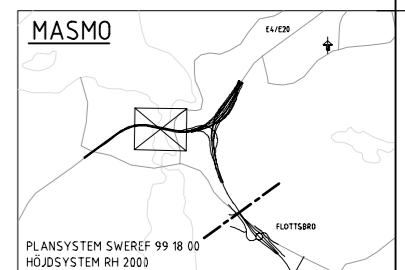
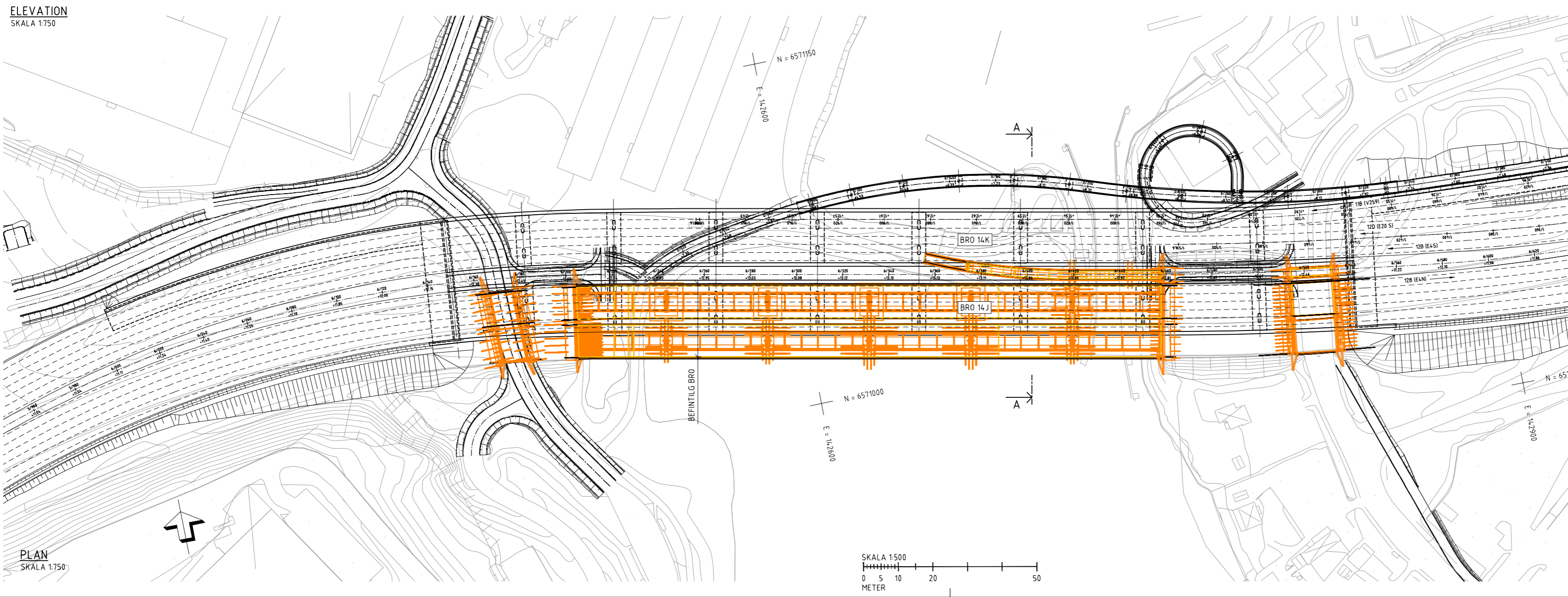
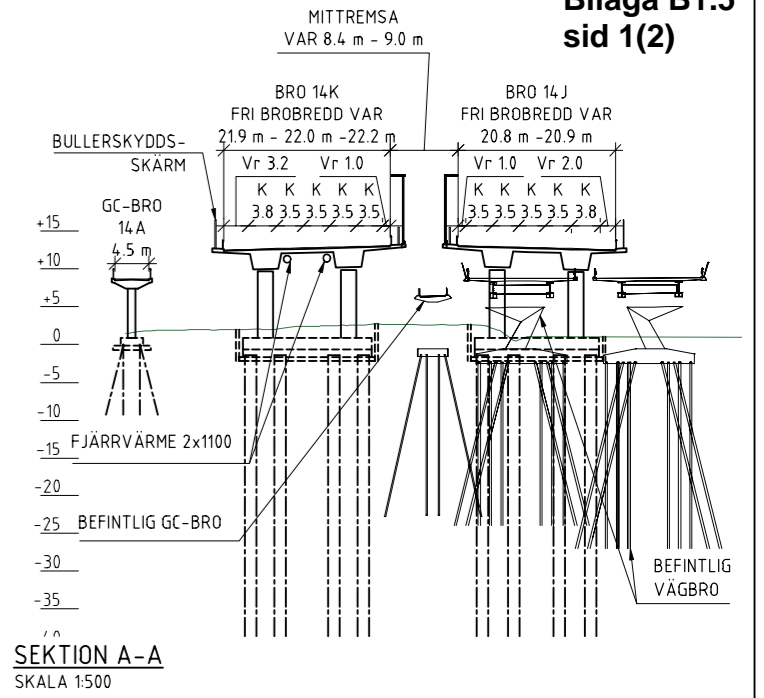
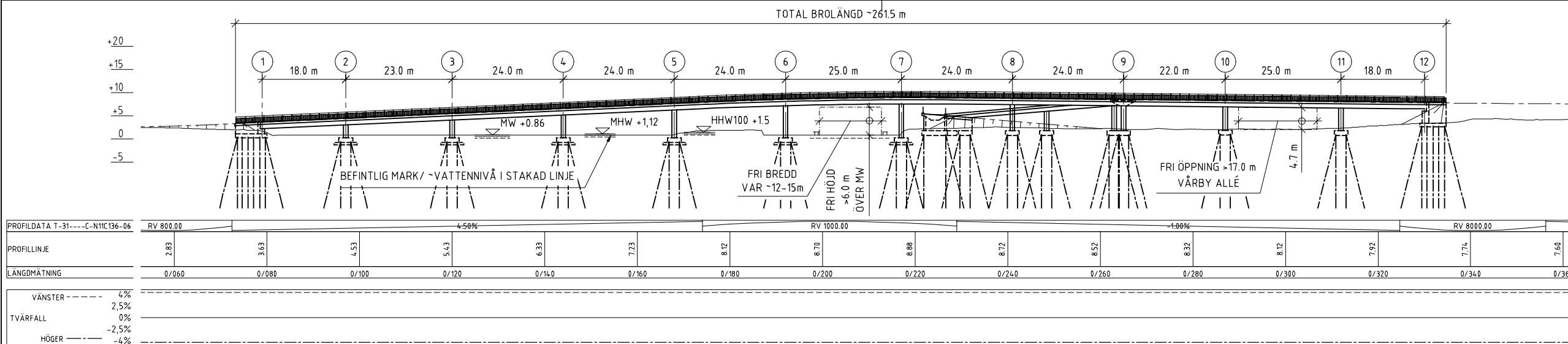


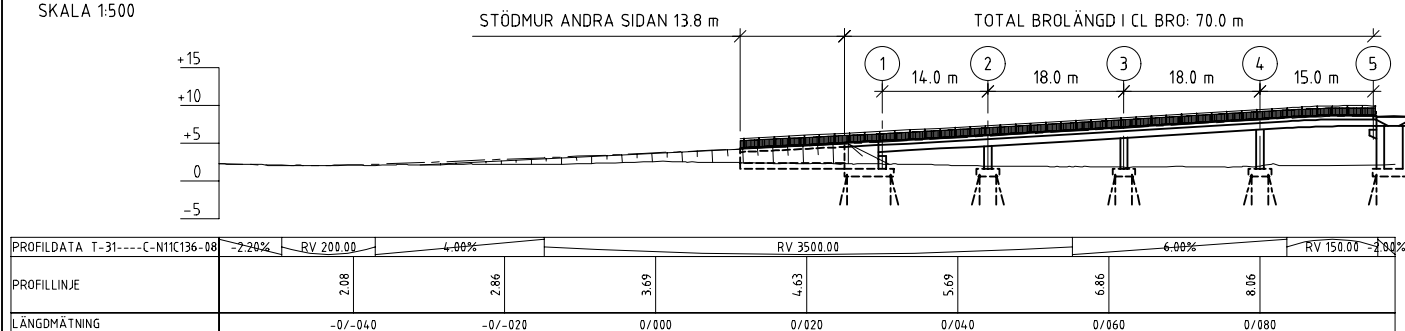
PROFILDATA: T-31...-C-N1K128...-RV 5500.00	0.75%															RV 20000.00															-0.60%														
PROFILLINJE	11.24	11.40	11.55	11.70	11.85	12.00	12.15	12.30	12.45	12.60	12.74	12.85	12.95	13.03	13.08	13.12	13.13	13.13	13.11	13.05	13.00	12.92	12.81	12.69	12.57	12.46	12.34	12.22	12.10	11.98	11.86														
LÄNGDMÄTNING	6/020	6/040	6/060	6/080	6/100	6/120	6/140	6/160	6/180	6/200	6/220	6/240	6/260	6/280	6/300	6/320	6/340	6/360	6/380	6/400	6/420	6/440	6/460	6/480	6/500	6/520	6/540	6/560	6/580	6/600	6/620														
VÄNSTER	4%																																												
TVÄRFALL	2.5%																																												
HÖGER	0%																																												
	-2.5%																																												
	-4%																																												



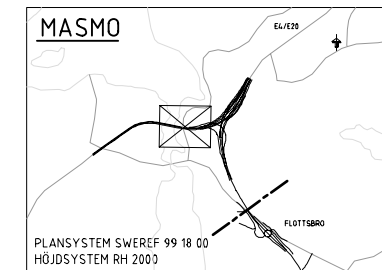
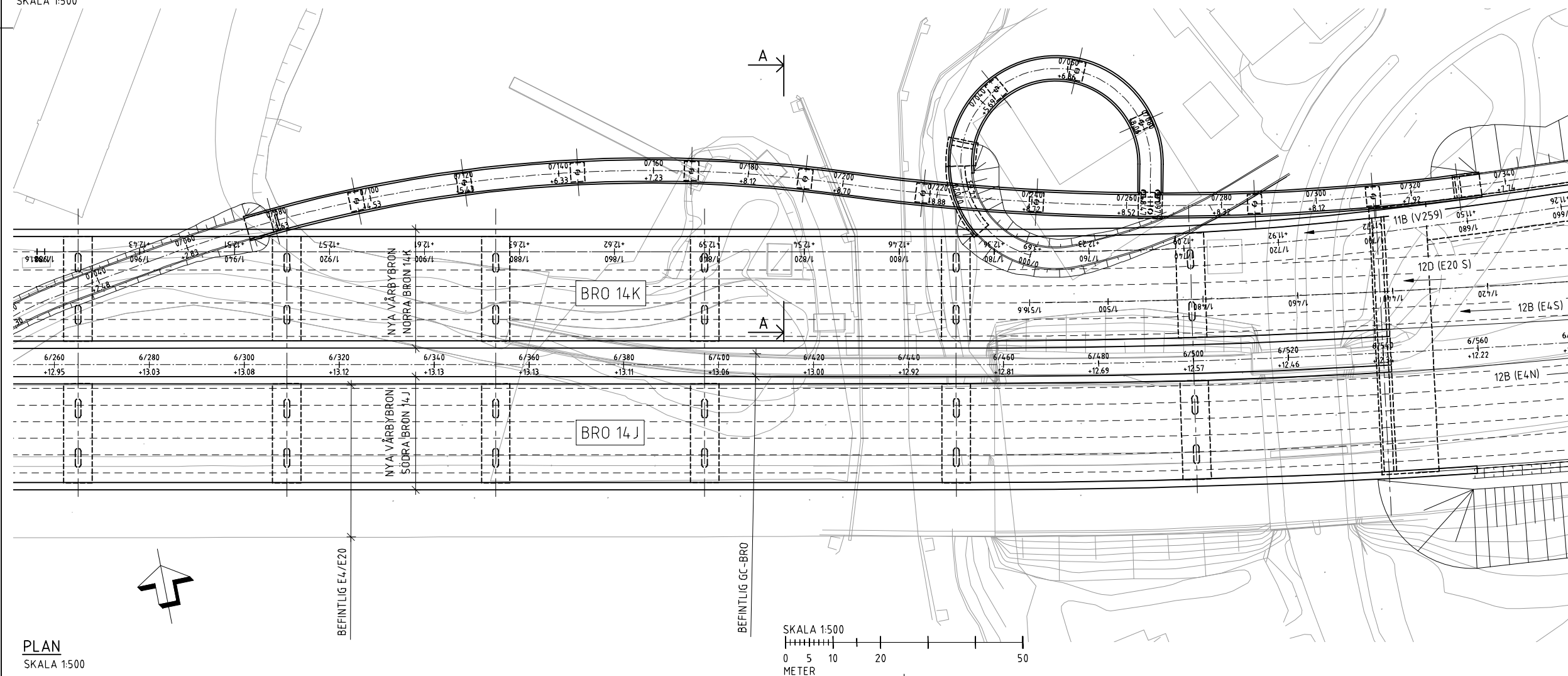
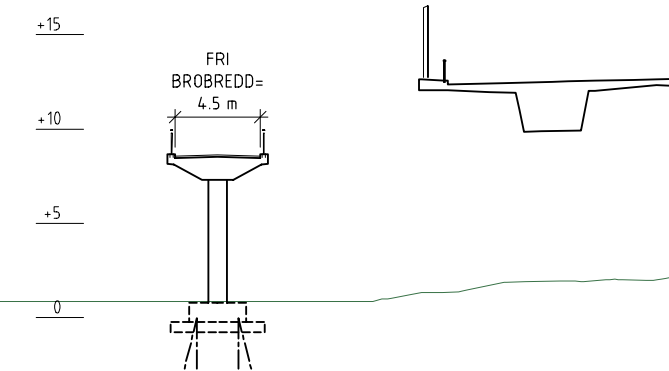
BEF. ANSÖKANENS AVGIFT	GODKÄND	DATEM
GRÄNSVINDSTÄLLNING	SYSTEMHANDLING	
HANDLINGSTYP	2019-11-15	
DELOMRÅDE	V259 TVÄRFÖRBINDELSE SÖDERTÖRN	
DELOMRÅDE	MASMO	
ANFÄRSLINJE	BRÖ E4/E20 N ÖVER VÄRBYFJÄRDEN	
BYGGNADENS	145326	
BYGGNADENS	TRAFIKVERKET	TYRÉNS
BYGGNADENS	LIV SPERLING	260805
BYGGNADENS	E ÖBERG	
BYGGNADENS	FÖRSLAGSSKISS	
BYGGNADENS	KONSTRUKTIONER / BYGGNADSVÄRK	
BYGGNADENS	BRÖ 14J, SPV 52 (44)	
BYGGNADENS	DELOMRÅDE 1	
BYGGNADENS	KM 6/000 - 6/560	
SKALA	1:750	
BYGGNADENS	A1	
BYGGNADENS	14JK2001	



ELEVATION
SKALA 1:500



ELEVATION ANSLUTNINGSVÄG
SKALA 1:500



BET	REVIDERINGEN AY/SER	GODKÄND	DATUM
GRANSKNINGSSTATUS / SYFTE	GODKÄND		
HANDLINGSTYP	SYSTEMHANDLING		
DATUM	2019-11-15	LEVERANS / ÄNDRINGS-PM	
OBJEKT	V259 TVÄRFÖRBINDELSE SÖDERTÖRN		
DELOMRÅDE / BANDEL	MASMO		
ANLÄGGNINGSGOÄL	BRO FÖR GC-VÄG ÖVER VÅRBYFJÄRDEN		
OBJEKTNUMMER / KM	145326	KONSTRUKTIONSNUMMER	
BESTÄLLARE	TRAFIKVERKET	LEVERANTÖR	TYRÉNS
SKAPAD AV	LIV SPERLING	LUPPRÄGNUMMER	260805
GODKÄND AV	E ÖBERG	ÄVDELNING	
RITNINGSTYP	FÖRSLAGSSKISS		
TEKNIKOMRÅDE / INNEHÅLL	KONSTRUKTIONER / BYGGNADSVÄRK		
BESKRIVNING	BRO 14A DELOMRÅDE 1 KM 0/060 - 0/340		
SKALA	1:500	FORMAT	A1
RITNINGSNUMMER	14AK2001	FÖRVALTNINGSNUMMER	
BLAD		NÄSTA BLAD	BET

c:\va\1260805\svagnan\k\ritter\14ak2001.dwg