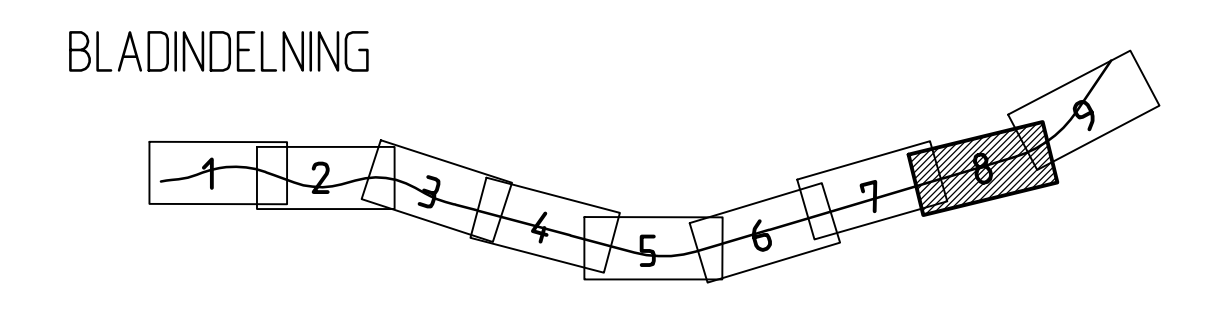
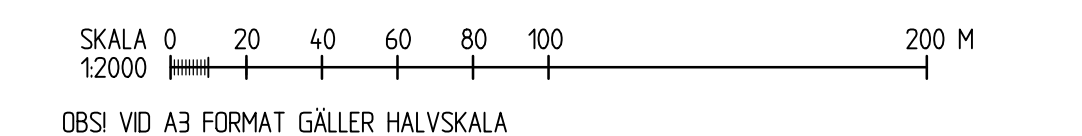


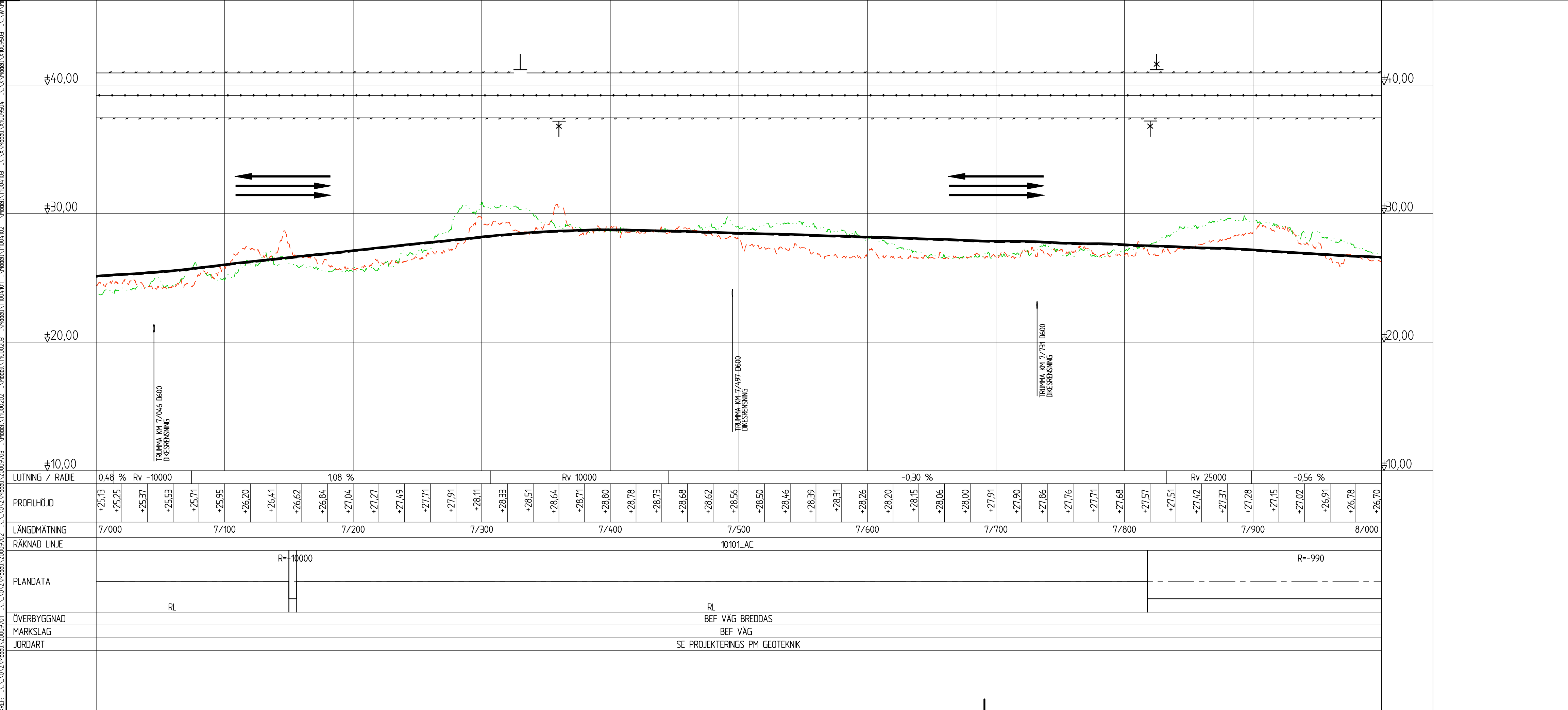
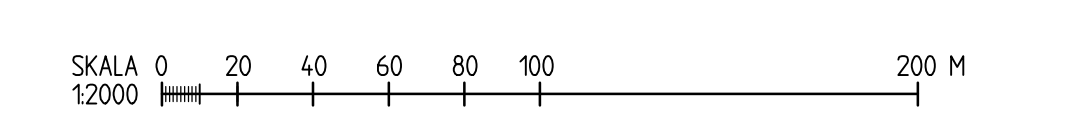
KOORDINATSYSTEM:
 SYSTEM I PLAN: SWEREF99 16 30
 SYSTEM I HÖJD: RH 2000
TECKENFÖRKLARING PLAN
 PROJEKTERAT

- PROJEKTERAD VÄGLINJE (VL)
- BEF. VÄGMITT
- INFART STÄNGS
- BEF. TRUMMA
- NY TRUMMA
- HÖGER IN/UT
- SIDORÄCKE
- MITTRÄCKE
- VILTSTÄNGSEL
- VÄGDEL SOM FÖRESLÅS RIVAS



- TECKENFÖRKLARING PROFIL**
- EFINTLIGT MARKPROFIL
 - MARKPROFIL 15M HÖGER VL
 - MARKPROFIL 15M VÄNSTER VL

- PROJEKTERAT**
- PROJEKTERAD VÄGLINJE (VL)
 - TERRASS
 - KÖRFÄLTSDIVISION
 - ANSLUTNING H, V
 - BEF. VÄGAR H, V SOM STÄNGS/ANSLUTS EJ
 - SIDORÄCKE
 - MITTRÄCKE
 - VILTSTÄNGSEL
 - TRUMMOR



A	REDAKTIONELL ÄNDRING	KAJ	2019-03-27			
REV	ANT	ÄNDRINGEN AVSER	GÖR	DATUM	VV DATUM	VV DIARIENUMMER
VÄGPLAN		FASTSTÄLLESEHANDLING				
		E22, KARLSKRONA-NORRKÖPING DELEN NYGÅRD-MÅLBÄCKEN 1 NYGÅRD - MÅLBÄCKEN 00 GEMENSAMT				
		KM 7/000 - 8/000				
ILLUSTRATIONSKARTA						
UPPDRAGSANSVARIG	UPPDRAGSNUMMER					
L WAHLMAN	1012072					
KONSTR	GRANSK	FORMAT	SKALA			
K PERSSON	M BERGGREN	A1	H=1:200	L=1:2000		
ÖREBRO	2018-11-23	OBJEKT NR	RITINGSNR			
L WAHLMAN		87833346	100 T 05 08	REV		
				A		