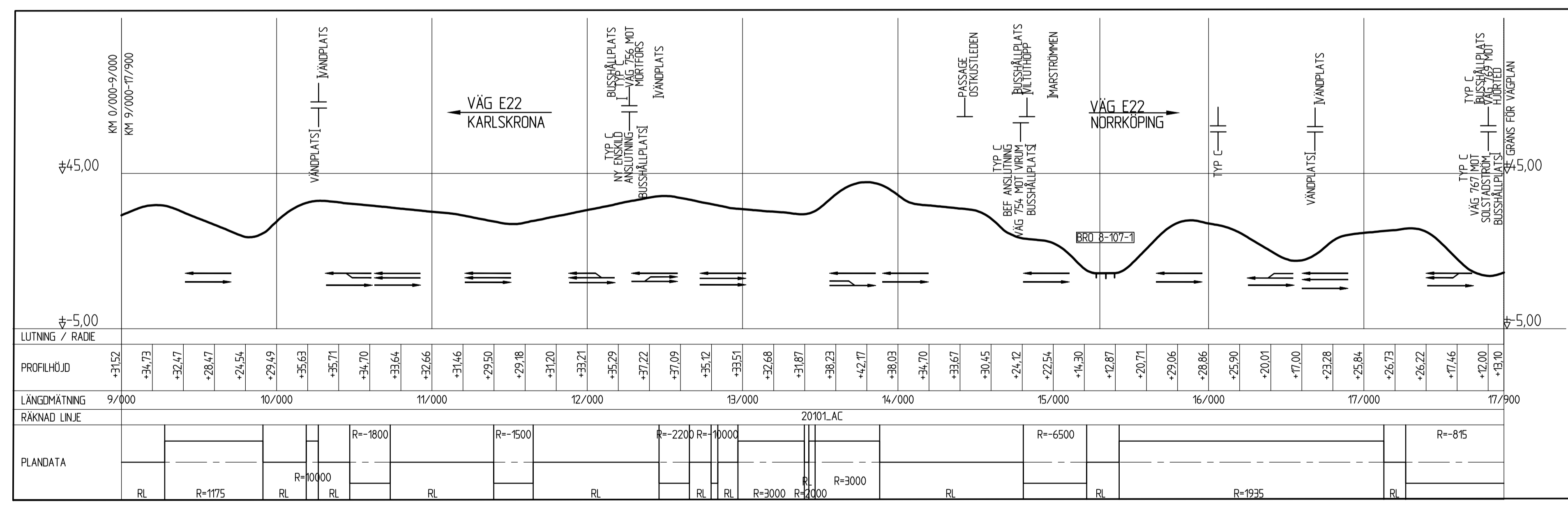
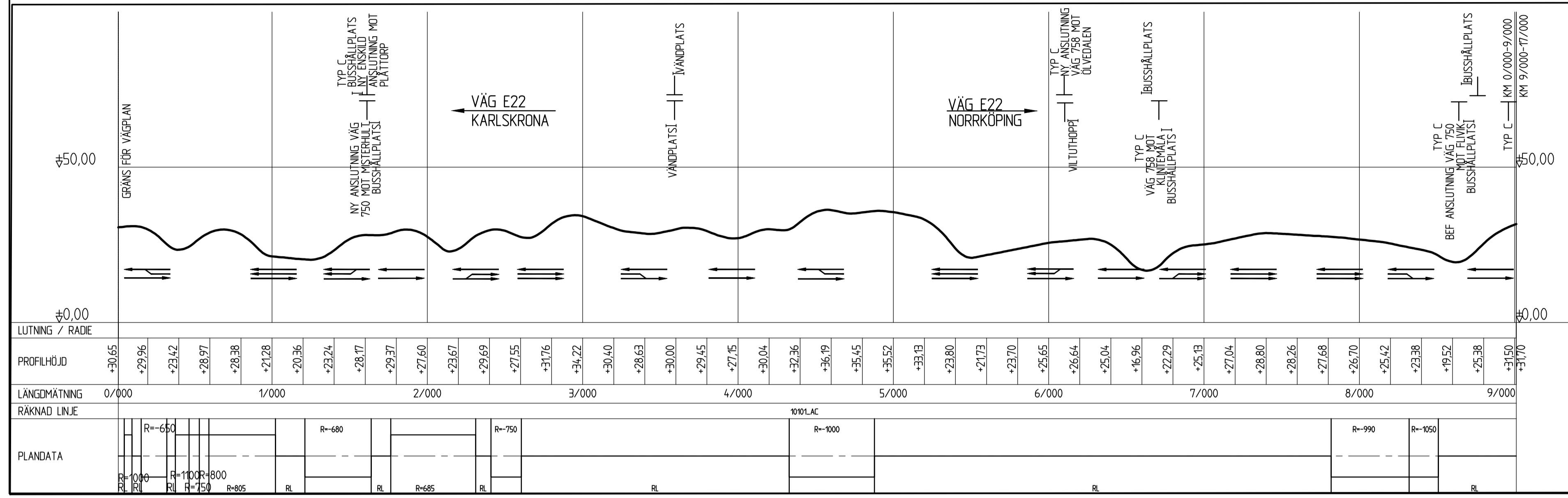
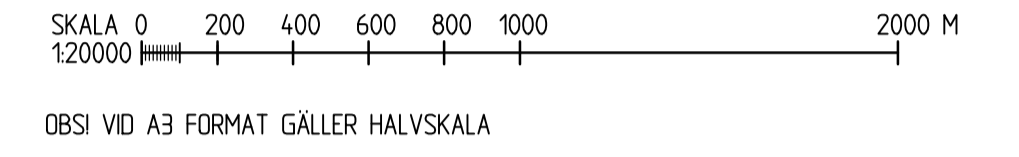


KOORDINATSYSTEM
SYSTEM I PLAN: SWEREF99 16 30
SYSTEM I HÖJD: RH 2000

TECKENFÖRKLARING PROFIL

- BEFINTLIGT
- MARKPROFIL
- PROJETERAT
- PROJETERAD VÄGLINJE (VL)
 - KÖRFÄLTINDELNING
 - KORSNING/ANSLUTNING



REV	ANT	ÄNDRINGEN AVSER	GÖDK	DATUM	VV DATUM	VV DIARENUMMER
VÄGPLAN			FASTSTÄLLESEHANDLING			
		E22, KARLSKRONA-NORRKÖPING DELEN NYGÅRD-BÅLÖ 0 GEMENSAMT 00 GEMENSAMT				
		KM 0/000 - 17/900				
ÖVERSIKTSPROFIL						
UPPDRAGSANSVARIG	UPPDRAGSNUMMER					
L WAHLMAN	1012072					
KONSTR	GRANSK	FORMAT	SKALA			
A JOHANSSON	M BERGGREN	A1	H=1:1000	L=1:20000		
ÖREBRO	2018-11-23	OBJEKT NR	RITINGSNR			
L WAHLMAN		87833346	0 00 T 03 01			

XREF: \\svt\it\Modell\1009593... \svt\Modell\1009593... \svt\Modell\1009593... \svt\Modell\1009593... \svt\Modell\1009593...

Ritning: \\svt\it\Modell\1009593... \svt\Modell\1009593... \svt\Modell\1009593... \svt\Modell\1009593... \svt\Modell\1009593...