

TECKENFÖRKLARING

- — GRÄNS FÖR VÄGOMRÅDE
- - - AVGRÄNSNING MELLAN OLKA TYPER AV MARKANSPRÅK
- - - FASTIGHETSGRÄNS
- TRAKTGRÄNS
- NYTT VILTSTÄNGSEL MED GRIND. VÄGOMRÅDET OMFATTAR 1 M PÅ VARDERA SIDA OM STÄNGSLET/GRINDEN DÄR STÄNGSEL LIGGER SKILT FRÅN ANNAT VÄGOMRÅDE.
- MITTSEPARERING

- V** - NYTT VÄGOMRÅDE MED VÄGRÄTT
- Vi1** - NYTT VÄGOMRÅDE MED INSKRÄNKT VÄGRÄTT FÖR ATT ANLÄGGA, RENSNA OCH JUSTERA UTLOPPSKAN
- Vi2** - NYTT VÄGOMRÅDE MED INSKRÄNKT VÄGRÄTT FÖR ANLÄGGANDE OCH OMLEDNING AV BÄCK
- Vi3** - NYTT VÄGOMRÅDE MED INSKRÄNKT VÄGRÄTT FÖR SIKTRÖJNING

- T**
 - T1 - TILFÄLLIG NYTTJANDERÄTT, FÖR ETABLERING
 - T2 - TILFÄLLIG NYTTJANDERÄTT, FÖR TILFÄLLIGA FÖRBFARTER
 - T3 - TILFÄLLIG NYTTJANDERÄTT, FÖR ÅTKOMST VID ANLÄGGANDE AV VILTSTÄNGSEL, VÄGTRUMMOR, BROAR OCH BULLERSKÄRMAR
 - T4 - TILFÄLLIG NYTTJANDERÄTT, FÖR ANLÄGGANDE OCH OMLEDNING AV BÄCK
 - T5 - TILFÄLLIG NYTTJANDERÄTT, FÖR UPPLAG

SAMTLIGA TILFÄLLIGA NYTTJANDERÄTTEN GÄLLER UNDER BYGGTIDEN, DOCK LÄNGST TILL OCH MED GODKÄND SLUTBESKUTNING

SKYDDSGÄRDER OCH FÖRSIKTIGHETSMÅTT

- MARKERING ELLER AVGRÄNSNING AV SKYDDSGÄRDER OCH FÖRSIKTIGHETSMÅTT
- Sk1** - VÄGNÄRA BULLERSKYDDSGÄRD, SKÄRM 2,2 M ÖVER E4 VÄGPROFIL
- Sk2** - ERBJUDANDE AV FASTIGHETSÄGARE BULLERSKYDDSGÄRD AV FASAD
- Sk3** - ERBJUDANDE AV FASTIGHETSÄGARE BULLERSKYDDSGÄRD AV UTEPLATS
- Sk4** - VILTPASSAGE I PLAN
- Sk5** - FAUNAPASSAGE
- Sk6** - STRANDPASSAGE
- Sk7** - TRUMMA I NATURLIGT VATTENDRAG SKA KONSTRUERAS SÅ ATT DEN INTE UTGÖR VANDRINGSHINDER

VERKSAMHETER/ÄTGÄRDER SOM UNDANTAS FRÅN FÖRBUD ENLIGT MILJÖBALKEN

FÖRBUDEN I 7:11 2 ST. MILJÖBALKEN GÄLLER INTE BYGGANDE AV ALLMÄN VÄG
 FÖRBUDEN I 7:15 MILJÖBALKEN GÄLLER INTE BYGGANDE AV ALLMÄN VÄG
 UNDANTAGEN GÄLLER HELA PLANEN
 SKYLDIGHETEN ATT GÖRA ANMÄLAN FÖR SAMRÄD ENLIGT 12:6 MILJÖBALKEN GÄLLER INTE FÖR DE VERKSAMHETER OCH ÄTGÄRDER SOM BEHOVS FÖR ATT BYGGA VÄGEN OCH SOM FASTSTÄLLS OCH INGÅR I VÄGOMRÅDE FÖR ALLMÄN VÄG ELLER OMRÅDE FÖR TILFÄLLIG NYTTJANDERÄTT

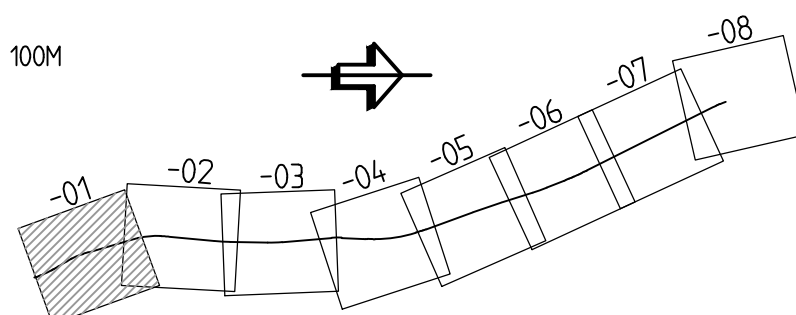
SÄRSKILDA BESLUT SOM TAS I SAMBAND MED FASTSTÄLLELSE

- ✗ INDRAGNING AV VÄG OCH/ELLER OMRÅDE FRÅN ALLMÄNT UNDERHÅLL
- ÖVRIGA OBJEKT SOM FASTSTÄLLS**
 INOM VÄGOMRÅDET KOMMER NY BELYSNING ATT ANLÄGGAS OCH DENNA BLIR EN DEL AV DEN STATLIGA VÄGANORDNINGEN
- NY BELYSNING - VID C-KORSNING DAGLÖSTEN; KM 12/600 - 12/800
 - LÄNGS NY GC-VÄG MED PASSAGE UNDER E4, BUSSHÅLLPLATSER SAMT C-KORSNING I ÖVRE BÄCK;
 KM 14/250 - 14/550
 - RASTPLATS LJUSVATTNET
 - VID C-KORSNING E4 NEDRE BÄCK; KM 18/680 - 18/840
 - VID C-KORSNING E4 ANDERSTORP; KM 20/050 - 20/200

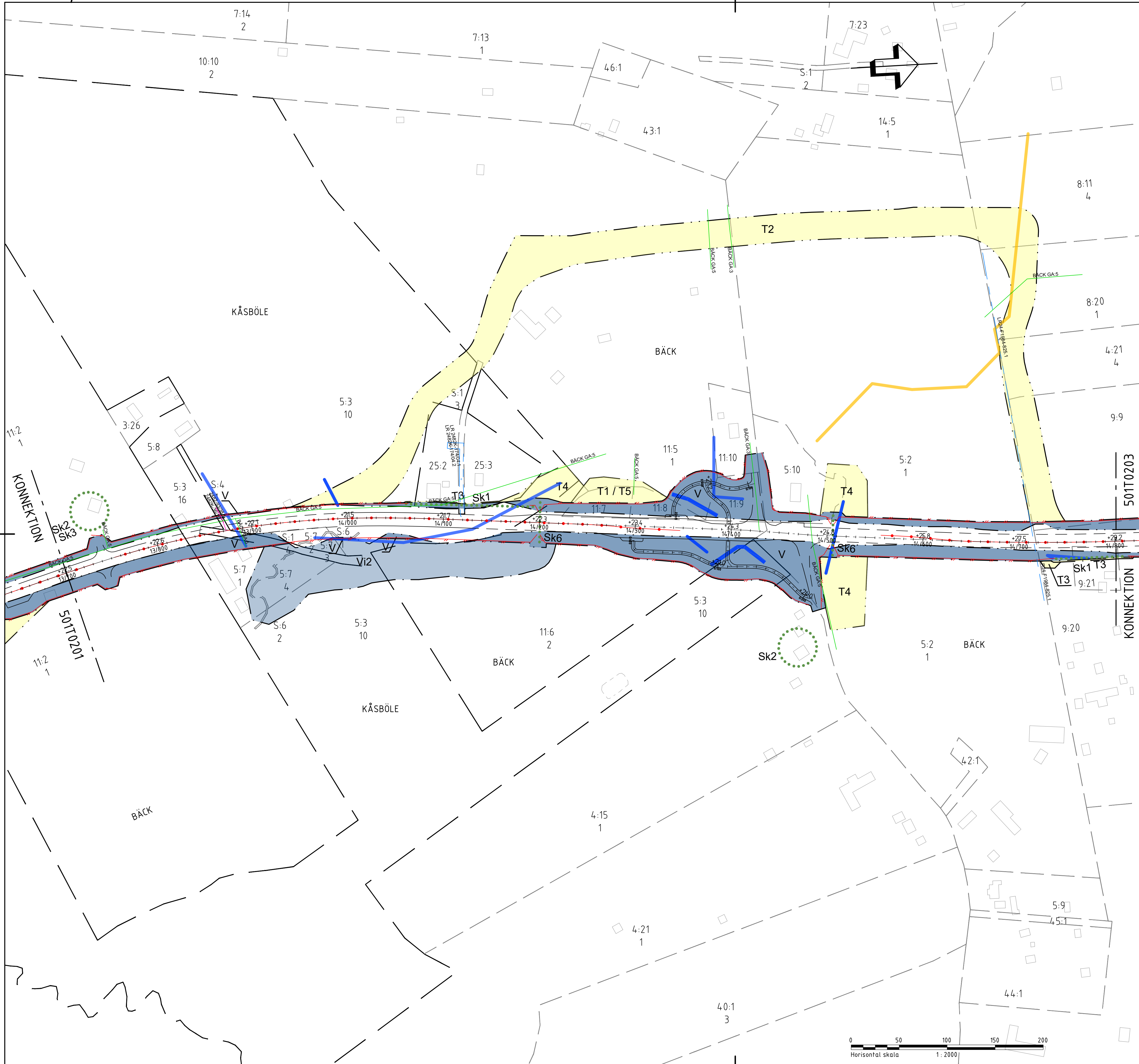
ÖVRIGA BETECKNINGAR PÅ PLANKARTAN

- -00,00 NY VÄG - VÄGKANTER MED
- 0/700 HÖJDSÄTTNING OCH LÄNGDMÄTNING
- XXXX-XXXX-X SERVITUT
- TRAKTNAMN GA: X GEMENSAMHETSANLÄGGNING
- L: XX-XXX-X LEDNINGSRÄTT
- BIOTOPSKYDDAT OBJEKT
- BEF. MARKAVVATTNINGSFÖRETAG
- BEF. SKOTERLED
- GRÄNS FÖR STRANDSKYDD 100M

KOORDINATSYSTEM
 SYSTEM I PLAN: SWEREF 99 20 15
 SYSTEM I HÖJD: RH 2000



TYP AV PLAN		VÄGPLAN	
GRANSKNINGSSTATUS / SYFTE			
HANDLINGSTYP			
GRANSKNINGSHANDLING			
DATUM	2023-06-30	LEVERANS / ÄNDRINGS-PM	
OBJEKT	E4		
DELOMRÅDE / BANDEL	DAGLÖSTEN-LJUSVATTNET		
ANLÄGGNINGSDIEL	E4		
OBJEKTNUMMER / KM	158639	KONSTRUKTIONNUMMER	
BESTÄLLARE	TRAFIKVERKET	LEVERANTÖR	SWECO
SKAPAD AV	CLARA SANDBERG	UPPDRAGSNUMMER	30000798
GODKÄND AV	SOFIA ROSENDAHL	AVDELNING	TRANSPORT
RITNINGSTYP	PLANKARTA		
TEKNIKOMRÅDE / INNEHÅLL	VÄGUTFORMNING OCH TRAFIK		
BESKRIVNING	KM 12/600-13/700		
SKALA	1:2000	FORMAT	A1
RITNINGNUMMER	5 01 T 02 01	FÖRVALTNINGSNUMMER	
		BLAD	NÄSTA BLAD
		BET	



TECKENFÖRKLARING

- GRÄNS FÖR VÄGOMRÅDE
- - - AVGRÄNSNING MELLAN OLIKA TYPER AV MARKANSPRÅK
- FASTIGHETSGRÄNS
- TRAKTGRÄNS
- NYTT VILTSTÄNGSEL MED GRIND. VÄGOMRÅDET OMFATTAR 1 M PÅ VARDERA SIDA OM STÄNGSLET/GRINDEN DÄR STÄNGSEL LIGGER SKILT FRÅN ANNAT VÄGOMRÅDE.
- MITTSEPARERING

- V** - NYTT VÄGOMRÅDE MED VÄGRÄTT
- Vi1** - NYTT VÄGOMRÅDE MED INSKRÄNKT VÄGRÄTT FÖR ATT ANLÄGGA, RENSA OCH JUSTERA UTLOPPSDIEN
- Vi2** - NYTT VÄGOMRÅDE MED INSKRÄNKT VÄGRÄTT FÖR ANLÄGGANDE OCH OMLEDNING AV BÄCK
- Vi3** - NYTT VÄGOMRÅDE MED INSKRÄNKT VÄGRÄTT FÖR SIKTRÖJNING
- T** - TILFÄLLIG NYTTJANDERÄTT, FÖR ETABLERING
- T1** - TILFÄLLIG NYTTJANDERÄTT, FÖR TILFÄLLIGA FÖRBIFARTER
- T2** - TILFÄLLIG NYTTJANDERÄTT, FÖR ÅTKOMST VID ANLÄGGANDE AV VILTSTÄNGSEL, VÄGTRUMMOR, BRÖAR OCH BULLERSKÄRMAR
- T3** - TILFÄLLIG NYTTJANDERÄTT, FÖR ANLÄGGANDE OCH OMLEDNING AV BÄCK
- T4** - TILFÄLLIG NYTTJANDERÄTT, FÖR UPPLAG
- T5** - TILFÄLLIG NYTTJANDERÄTT, FÖR UPPLAG

SAMTLIGA TILFÄLLIGA NYTTJANDERÄTTER GÄLLER UNDER BYGGTIDEN, DOCK LÄNGST TILL OCH MED GODKÄND SLUTBESKUTNING

SKYDDSGÄRDAR OCH FÖRSIKTIGHETSMÅTT

- MARKERING ELLER AVGRÄNSNING AV SKYDDSGÄRDAR OCH FÖRSIKTIGHETSMÅTT
- Sk1** - VÄGNÄRA BULLERSKYDDSGÄRD, SKÄRM 2,2 M ÖVER E4 VÄGPROFIL
- Sk2** - ERBJUDANDE AV FASTIGHETSÄGARE BULLERSKYDDSGÄRD AV FASAD
- Sk3** - ERBJUDANDE AV FASTIGHETSÄGARE BULLERSKYDDSGÄRD AV UTEPLATS
- Sk4** - VILTPASSAGE I PLAN
- Sk5** - FAUNAPASSAGE
- Sk6** - STRANDPASSAGE
- Sk7** - TRUMMA I NATURLIGT VATTENDRAG SKA KONSTRUERAS SÅ ATT DEN INTE UTGÖR VANDRINGSHINDER

VERKSAMHETER/ÄTGÄRDER SOM UNDANTAS FRÅN FÖRBUD ENLIGT MILJÖBALKEN

FÖRBUDEN I 7:11 2 ST. MILJÖBALKEN GÄLLER INTE BYGGANDE AV ALLMÄN VÄG
 FÖRBUDEN I 7:15 MILJÖBALKEN GÄLLER INTE BYGGANDE AV ALLMÄN VÄG
 UNDANTAGEN GÄLLER HELA PLANEN
 SKYLDIGHETEN ATT GÖRA ANMÄLAN FÖR SAMRÅD ENLIGT 12:6 MILJÖBALKEN GÄLLER INTE FÖR DE VERKSAMHETER OCH ÄTGÄRDER SOM BEHOVS FÖR ATT BYGGA VÄGEN OCH SOM FASTSTÄLLS OCH INGÅR I VÄGOMRÅDE FÖR ALLMÄN VÄG ELLER OMRÅDE FÖR TILFÄLLIG NYTTJANDERÄTT

SÄRSKILDA BESLUT SOM TAS I SAMBAND MED FASTSTÄLLELSE

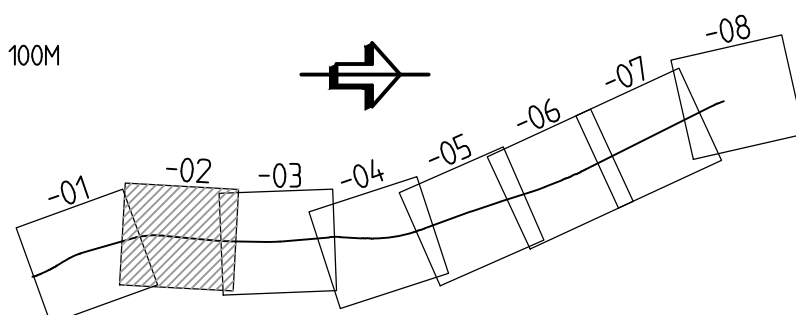
- INDRAGNING AV VÄG OCH/ELLER OMRÅDE FRÅN ALLMÄNT UNDERHÅLL
- ÖVRIGA OBJEKT SOM FASTSTÄLLS**
 INOM VÄGOMRÅDET KOMMER NY BELYSNING ATT ANLÄGGAS OCH DENNA BLIR EN DEL AV DEN STATUELA VÄGANORDNINGEN.
- NY BELYSNING - VID C-KORSNING DAGLÖSTEN: KM 12/600 - 12/800
 - LÄNGS NY GC-VÄG MED PASSAGE UNDER E4, BUSSHÅLLPLATSER SAMT C-KORSNING I ÖVRE BÄCK: KM 14/250 - 14/550
 - RASTPLATS LUSVATTNET
 - VID C-KORSNING E4 NEDRE BÄCK: KM 18/680 - 18/840
 - VID C-KORSNING E4 ANDERSTORP: KM 20/050 - 20/200

ÖVRIGA BETECKNINGAR PÅ PLANKARTAN

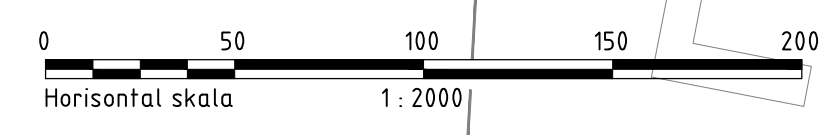
- NY VÄG - VÄGKANTER MED HOJDSÄTTNING OCH LÄNGDMÄTNING
- SERVITUT
- TRAKTNAMN GA: X
- LE DNINGSRÄTT
- BIOTOPSKYDDAT OBJEKT
- BEF. MARKAVVATTNINGSFÖRETAG
- BEF. SKOTERLED
- GRÄNS FÖR STRANDSKYDD 100M

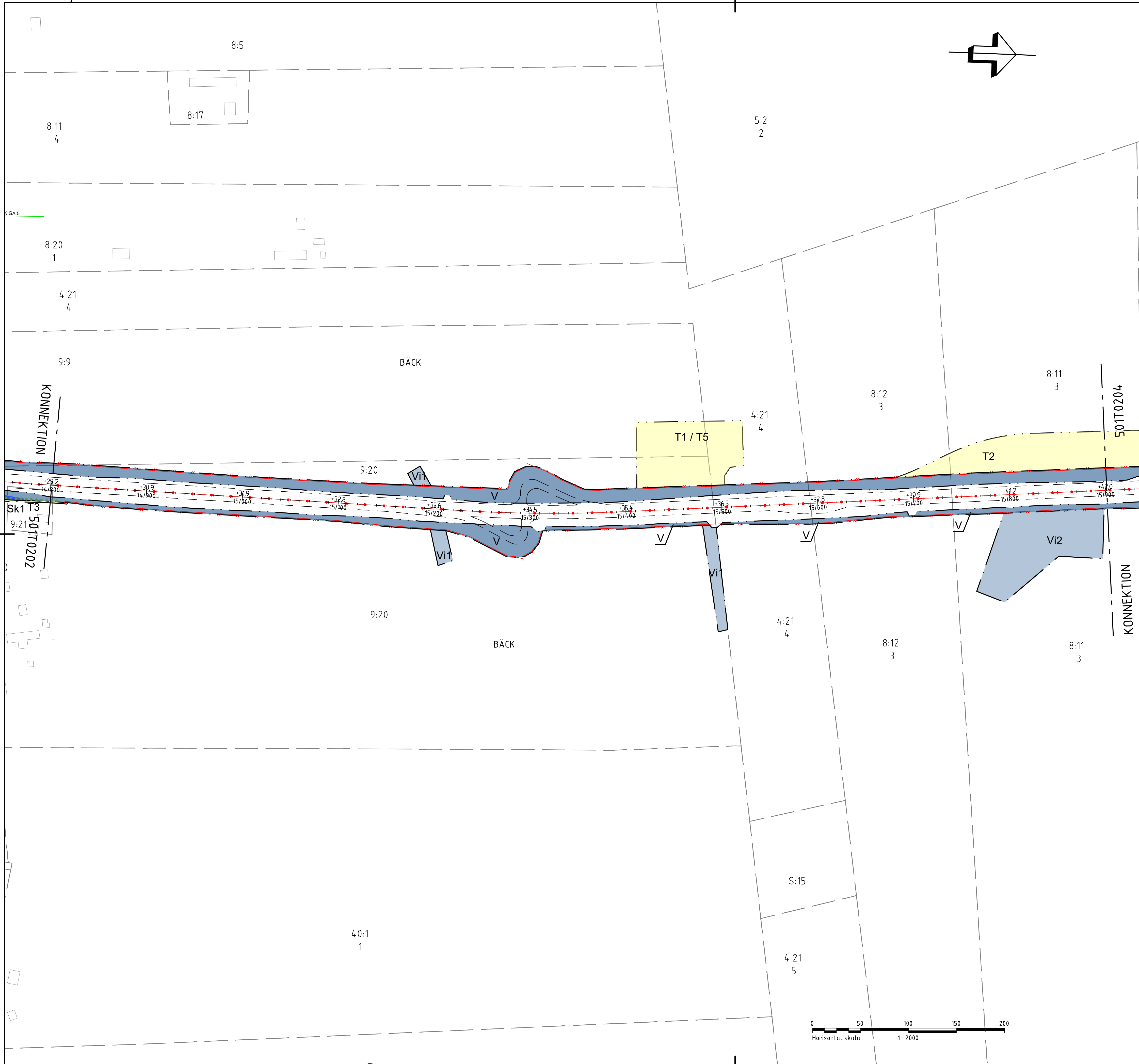
KOORDINATSYSTEM

SYSTEM I PLAN: SWEREF 99 20 15
 SYSTEM I HÖJD: RH 2000



TYP AV PLAN		VÄGPLAN	
GRANSKNINGSSTATUS / SYFTE			
HANDLINGSTYP			
GRANSKNINGSHANDLING			
DATUM	2023-06-30	LEVERANS / ÄNDRINGS-PM	
OBJEKT	E4		
DELOMRÅDE / BANDEL	SIKEÅ-YTTERVIK		
ANLÄGGNINGSDIEN	DAGLÖSTEN-LJUSVATTNET		
OBJEKTNUMMER / KM	158639	KONSTRUKTIONNUMMER	
BESTÄLLARE	TRAFIKVERKET	LEVERANTÖR	SWECO
SKAPAD AV	CLARA SANDBERG	UPPDRAGSNUMMER	30000798
GODKÄND AV	SOFIA ROSENDAHL	AVDELNING	TRANSPORT
RITNINGSTYP	PLANKARTA		
TEKNIKOMRÅDE / INNEHÅLL	VÄGUTFORMNING OCH TRAFIK		
BESKRIVNING	KM 13/700-14/800		
SKALA	1:2000	FORMAT	A1
RITNINGNUMMER	5 01 T 02 02	FÖRVALTNINGSNUMMER	
		BLAD	NÄSTA BLAD
		BET	





TECKENFÖRKLARING

- GRÄNS FÖR VÄGOMRÅDE
- AVGRÄNSNING MELLAN OLIKA TYPER AV MARKANSPRÅK
- FASTIGHETSGRÄNS
- TRAKTGRÄNS
- NYTT VILTSTÄNGSEL MED GRIND. VÄGOMRÅDET OMFATTAR 1 M PÅ VARDERA SIDA OM STÄNGSLET/GRINDEN DÄR STÄNGSEL LIGGER SKILT FRÅN ANNAT VÄGOMRÅDE.
- MITTSEPARERING

- V** - NYTT VÄGOMRÅDE MED VÄGRÄTT
- Vi1** - NYTT VÄGOMRÅDE MED INSKRÄNKT VÄGRÄTT FÖR ATT ANLÄGGA, RENSNA OCH JUSTERA UTLOPPSDIKEN
- Vi2** - NYTT VÄGOMRÅDE MED INSKRÄNKT VÄGRÄTT FÖR ANLÄGGANDE OCH OMLEDNING AV BÄCK
- Vi3** - NYTT VÄGOMRÅDE MED INSKRÄNKT VÄGRÄTT FÖR SIKTRÖJNING
- T**
 - T1 - TILFÄLLIG NYTTJANDERRÄTT, FÖR ETABLERING
 - T2 - TILFÄLLIG NYTTJANDERRÄTT, FÖR TILFÄLLIGA FÖRBIFARTER
 - T3 - TILFÄLLIG NYTTJANDERRÄTT, FÖR ÅTKOMST VID ANLÄGGANDE AV VILTSTÄNGSEL, VÄGRUMMOR, BROAR OCH BULLERSKÄRMAR
 - T4 - TILFÄLLIG NYTTJANDERRÄTT, FÖR ANLÄGGANDE OCH OMLEDNING AV BÄCK
 - T5 - TILFÄLLIG NYTTJANDERRÄTT, FÖR UPPLAG

SAMTLIGA TILFÄLLIGA NYTTJANDERRÄTTER GÄLLER UNDER BYGGTIDEN, DOCK LÄNGST TILL OCH MED GODKÄND SLUTBESIKTNING

SKYDDSAÖTGÄRDER OCH FÖRSIKTIGHETSMÅTT

- MARKERING ELLER AVGRÄNSNING AV SKYDDSAÖTGÄRDER OCH FÖRSIKTIGHETSMÅTT
- Sk1** - VÄGNÄRA BULLERSKYDDSAÖTGÄRD, SKÄRM 2,2 M ÖVER E4 VÄGPROFIL
- Sk2** - ERBJUDANDE AV FASTIGHETSÄGARE BULLERSKYDDSAÖTGÄRD AV FASAD
- Sk3** - ERBJUDANDE AV FASTIGHETSÄGARE BULLERSKYDDSAÖTGÄRD AV UTEPLATS
- Sk4** - VILTPASSAGE I PLAN
- Sk5** - FAUNAPASSAGE
- Sk6** - STRANDPASSAGE
- Sk7** - TRUMMA I NATURLIGT VATTENDRAG SKA KONSTRUERAS SÅ ATT DEN INTE UTGÖR VANDRINGSHINDER

VERKSAMHETER/ÅTGÄRDER SOM UNDANTAS FRÅN FÖRBUD ENLIGT MILJÖBALKEN

FÖRBUDEN I 7:11 2 ST. MILJÖBALKEN GÄLLER INTE BYGGANDE AV ALLMÄN VÄG
 FÖRBUDEN I 7:15 MILJÖBALKEN GÄLLER INTE BYGGANDE AV ALLMÄN VÄG
 UNDANTAGEN GÄLLER HELA PLANEN
 SKYLDIGHETEN ATT GÖRA ANMÄLAN FÖR SAMRÅD ENLIGT 12:6 MILJÖBALKEN GÄLLER INTE FÖR DE VERKSAMHETER OCH ÅTGÄRDER SOM BEHÖVS FÖR ATT BYGGA VÄGEN OCH SOM FASTSTÄLLS OCH INGÅR I VÄGOMRÅDE FÖR ALLMÄN VÄG ELLER OMRÅDE FÖR TILFÄLLIG NYTTJANDERRÄTT

SÄRSKILDA BESLUT SOM TAS I SAMBAND MED FASTSTÄLLELSE

- INDRAGNING AV VÄG OCH/ELLER OMRÅDE FRÅN ALLMÄNT UNDERHÅLL

ÖVRIGA OBJEKT SOM FASTSTÄLLS

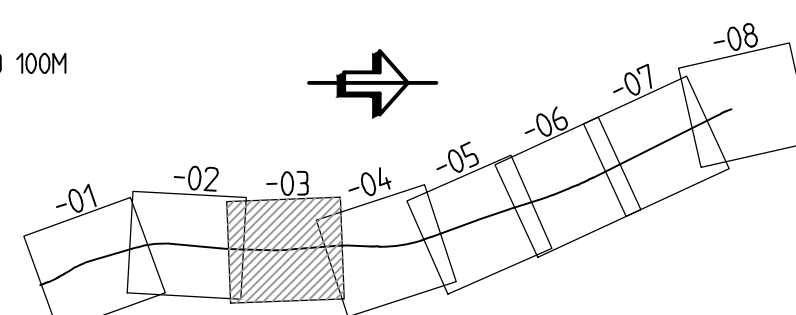
INDOM VÄGOMRÅDET KOMMER NY BELYSNING ATT ANLÄGGAS OCH DENNA BLIR EN DEL AV DEN STATIGA VÄGANORDNINGEN
 NY BELYSNING: - VID C-KORSNING DAGLÖSTEN: KM 12/600 - 12/800
 - LÅNGS NY GC-VÄG MED PASSAGE UNDER E4, BUSSHÅLLPLATSER SAMT C-KORSNING I ÖVRE BÄCK:
 - RASTPLATS LJUSVATTNET
 - VID C-KORSNING E4 NEDRE BÄCK: KM 18/680 - 18/840
 - VID C-KORSNING E4 ANDERSTORP: KM 20/050 - 20/200

ÖVRIGA BETECKNINGAR PÅ PLANKARTAN

- NY VÄG - VÄGKANTER MED
- HÖJDSÄTTNING OCH LÅNGDMÄTNING
- SERVITUT
- TRAKTNAMN GA.X
- GEMENSAMHETSANLÄGGNING
- LEDNINGSRÄTT
- LEDNINGSRÄTT
- BIOTOPSKYDDAT OBJEKT
- BEF. MARKAVVATTNINGSFÖRETAG
- BEF. SKOTERLED
- GRÄNS FÖR STRANDSKYDD 100M

KOORDINATSYSTEM

SYSTEM I PLAN: SWEREF 99 20 15
 SYSTEM I HÖJD: RH 2000



TYP AV PLAN		VÄGPLAN	
GRANSKNINGSSTATUS / SYFTE			
HANDLINGSTYP			
GRANSKNINGSHANDLING			
DATUM	2023-06-30	LEVERANS / ÄNDRINGS-PM	
OBJEKT	E4		
DELOMRÅDE / BANDEL	SIKEÅ-YTTERVIK		
ANLÄGGNINGSDIAGRAM	DAGLÖSTEN-LJUSVATTNET		
OBJEKTNUMMER / KM	158639	KONSTRUKTIONNUMMER	
BESTÄLLARE	TRAFIKVERKET	LEVERANTÖR	SWECO
SKAPAD AV	CLARA SANDBERG	UPPRAGSNUMMER	30000798
GODKÄND AV	SOFIA ROSENDAHL	AVDELNING	TRANSPORT
RITNINGSTYP	PLANKARTA		
TEKNIKOMRÅDE / INNEHÅLL	VÄGUTFORMNING OCH TRAFIK		
BESKRIVNING	KM 14/800-15/900		
SKALA	1:2000	FORMAT	A1
RITNINGNUMMER	5 01 T 02 03	FÖRVALTNINGSNUMMER	
		BLAD	NÄSTA BLAD
		BET	

TECKENFÖRKLARING

- GRÄNS FÖR VÄGOMRÅDE
- AVGRÄNSNING MELLAN OLIKA TYPER AV MARKANSPRÅK
- FASTIGHETSGRÄNS
- TRAKTGRÄNS
- NYTT VILTSTÄNGSEL MED GRIND. VÄGOMRÅDET OMFATTAR 1 M PÅ VARDERA SIDA OM STÄNGSLET/GRINDEN DÄR STÄNGSEL LIGGER SKILT FRÅN ANNAT VÄGOMRÅDE.
- MITTSEPARERING

- V** - NYTT VÄGOMRÅDE MED VÄGRÄTT
- Vi1** - NYTT VÄGOMRÅDE MED INSKRÄNKT VÄGRÄTT FÖR ATT ANLÄGGA, RENSA OCH JUSTERA UTLOPPSÖKEN
- Vi2** - NYTT VÄGOMRÅDE MED INSKRÄNKT VÄGRÄTT FÖR ANLÄGGANDE OCH OMLEDNING AV BÄCK
- Vi3** - NYTT VÄGOMRÅDE MED INSKRÄNKT VÄGRÄTT FÖR SIKTRÖJNING
- T** - TILLFÄLLIG NYTTJANDERÄTT, FÖR ETABLERING
- T2** - TILLFÄLLIG NYTTJANDERÄTT, FÖR TILLFÄLLIGA FÖRBIFARTER
- T3** - TILLFÄLLIG NYTTJANDERÄTT, FÖR ÅTKOMST VID ANLÄGGANDE AV VILTSTÄNGSEL, VÄGRUMMOR, BROAR OCH BULLERSKÄRMAR
- T4** - TILLFÄLLIG NYTTJANDERÄTT, FÖR ANLÄGGANDE OCH OMLEDNING AV BÄCK
- T5** - TILLFÄLLIG NYTTJANDERÄTT, FÖR UPPLAG

SAMTLIGA TILLFÄLLIGA NYTTJANDERÄTTER GÄLLER UNDER BYGGTIDEN, DOCK LÄNGST TILL OCH MED GODKÄND SLUTBESIKTNING

SKYDDÅTGÄRDER OCH FÖRSIKTIGHETSMÅTT

- MARKERING ELLER AVGRÄNSNING AV SKYDDÅTGÄRDER OCH FÖRSIKTIGHETSMÅTT
- Sk1** - VÄGNÄRA BULLERSKYDDÅTGÄRD, SKÄRM 2,2 M ÖVER E4 VÄGPROFIL
- Sk2** - ERBJUDANDE AV FASTIGHETSÄGARE BULLERSKYDDÅTGÄRD AV FASAD
- Sk3** - ERBJUDANDE AV FASTIGHETSÄGARE BULLERSKYDDÅTGÄRD AV UTEPLATS
- Sk4** - VILTPASSAGE I PLAN
- Sk5** - FAUNAPASSAGE
- Sk6** - STRANDPASSAGE
- Sk7** - TRUMMA I NATURLIGT VATTENDRAG SKA KONSTRUERAS SÅ ATT DEN INTE UTGÖR VANDRINGSHINDER

VERKSAMHETER/ÅTGÄRDER SOM UNDANTAS FRÅN FÖRBUJ ENLIGT MILJÖBALKEN

FÖRBUJEN I 7:11 2 ST. MILJÖBALKEN GÄLLER INTE BYGGANDE AV ALLMÄN VÄG
 FÖRBUJEN I 7:15 MILJÖBALKEN GÄLLER INTE BYGGANDE AV ALLMÄN VÄG
 UNDANTAGEN GÄLLER HELA PLANEN
 SKYLDIGHETEN ATT GÖRA ANMÄLAN FÖR SAMRÄD ENLIGT 12:6 MILJÖBALKEN GÄLLER INTE FÖR DE VERKSAMHETER OCH ÅTGÄRDER SOM BEHOVS FÖR ATT BYGGA VÄGEN OCH SOM FASTSTÄLLS OCH INGÅR I VÄGOMRÅDE FÖR ALLMÄN VÄG ELLER OMRÅDE FÖR TILLFÄLLIG NYTTJANDERÄTT

SÄRSKILDA BESLUT SOM TAS I SAMBAND MED FASTSTÄLLELSE

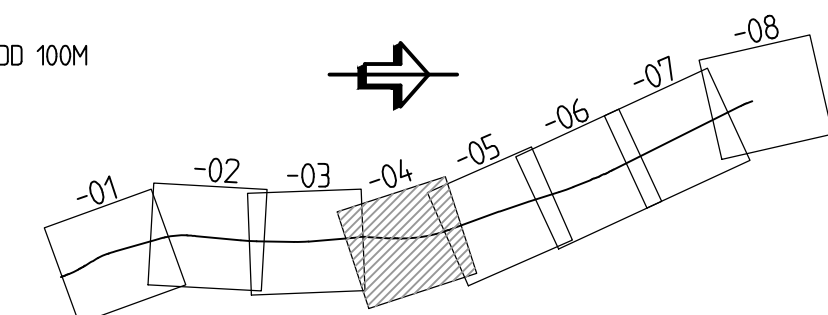
- INDRAGNING AV VÄG OCH/ELLER OMRÅDE FRÅN ALLMÄNT UNDERHÅLL
- ÖVRIGA OBJEKT SOM FASTSTÄLLS**
 INOM VÄGOMRÅDET KOMMER NY BELYSNING ATT ANLÄGGAS OCH DENNA BLIR EN DEL AV DEN STATLIGA VÄGANDRINGEN.
- NY BELYSNING** - VID C-KORSNING DAGLÖSTEN; KM 12/600 - 12/800
 - LÄNGS NY GC-VÄG MED PASSAGE UNDER E4, BUSHÄLLPLATSER SAMT C-KORSNING I ÖVRE BÄCK;
 KM 14/250 - 14/550
 - RASTPLATS LUSVATTNET
 - VID C-KORSNING E4 NEDRE BÄCK; KM 18/680 - 18/840
 - VID C-KORSNING E4 ANDERSTORP; KM 20/050 - 20/200

ÖVRIGA BETECKNINGAR PÅ PLANKARTAN

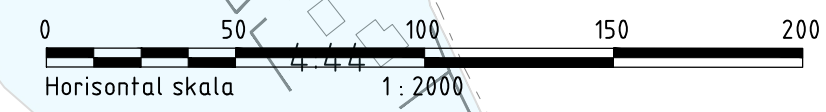
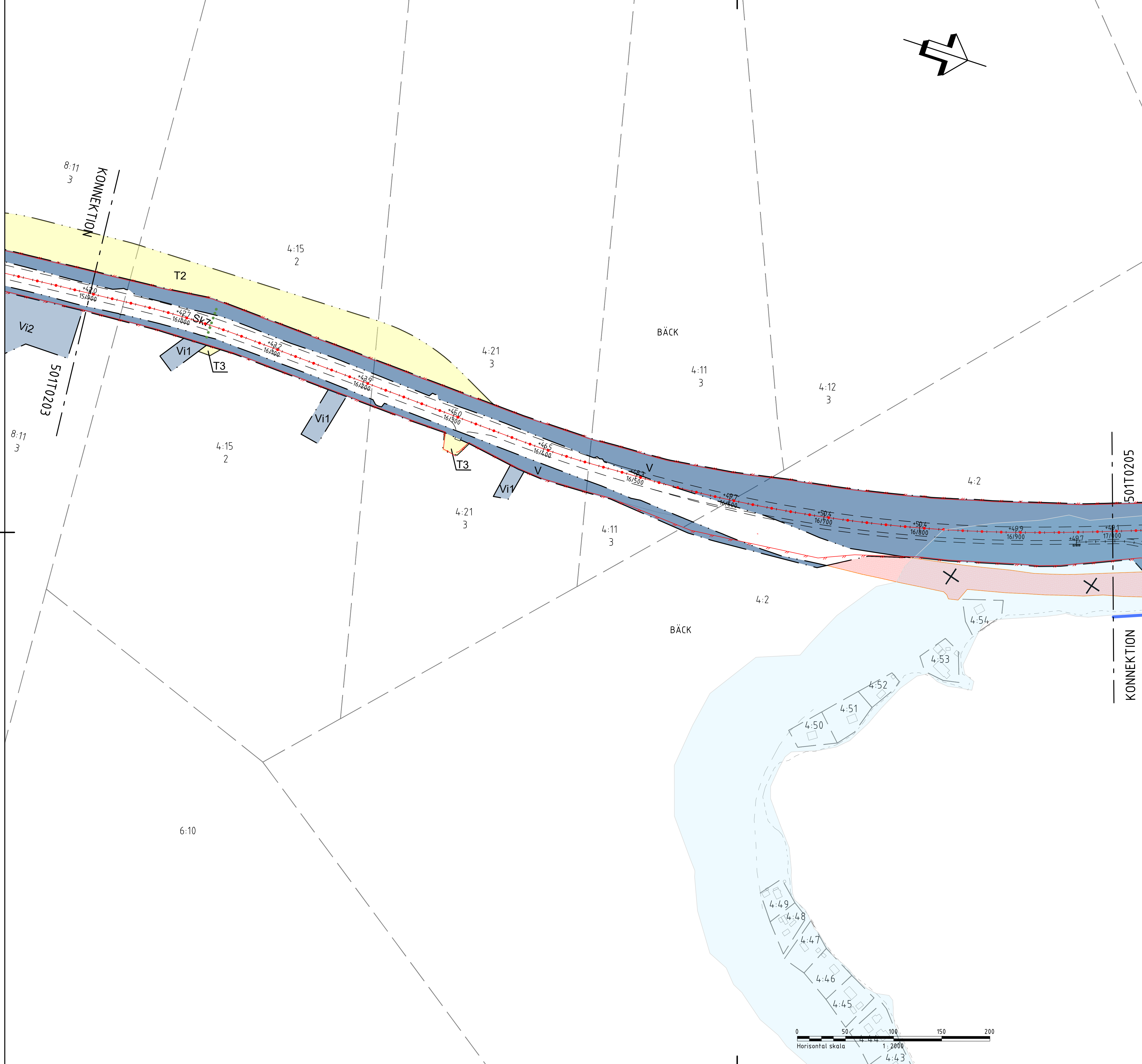
- NY VÄG - VÄGKANTER MED
- HÖJDSÄTTNING OCH LÄNGDMÄTNING
- xxxxx-xxxxx-x SERVITUT
- TRAKTNAMN GA-X GEMENSAMHETSANLÄGGNING
- Lr-xx-xxx-x LEDNINGSRÄTT
- BIOTOPSKYDDAT OBJEKT
- BEF. MARKAVVATTNINGSFÖRETAG
- BEF. SKOTERLED
- GRÄNS FÖR STRANDSKYDD 100M

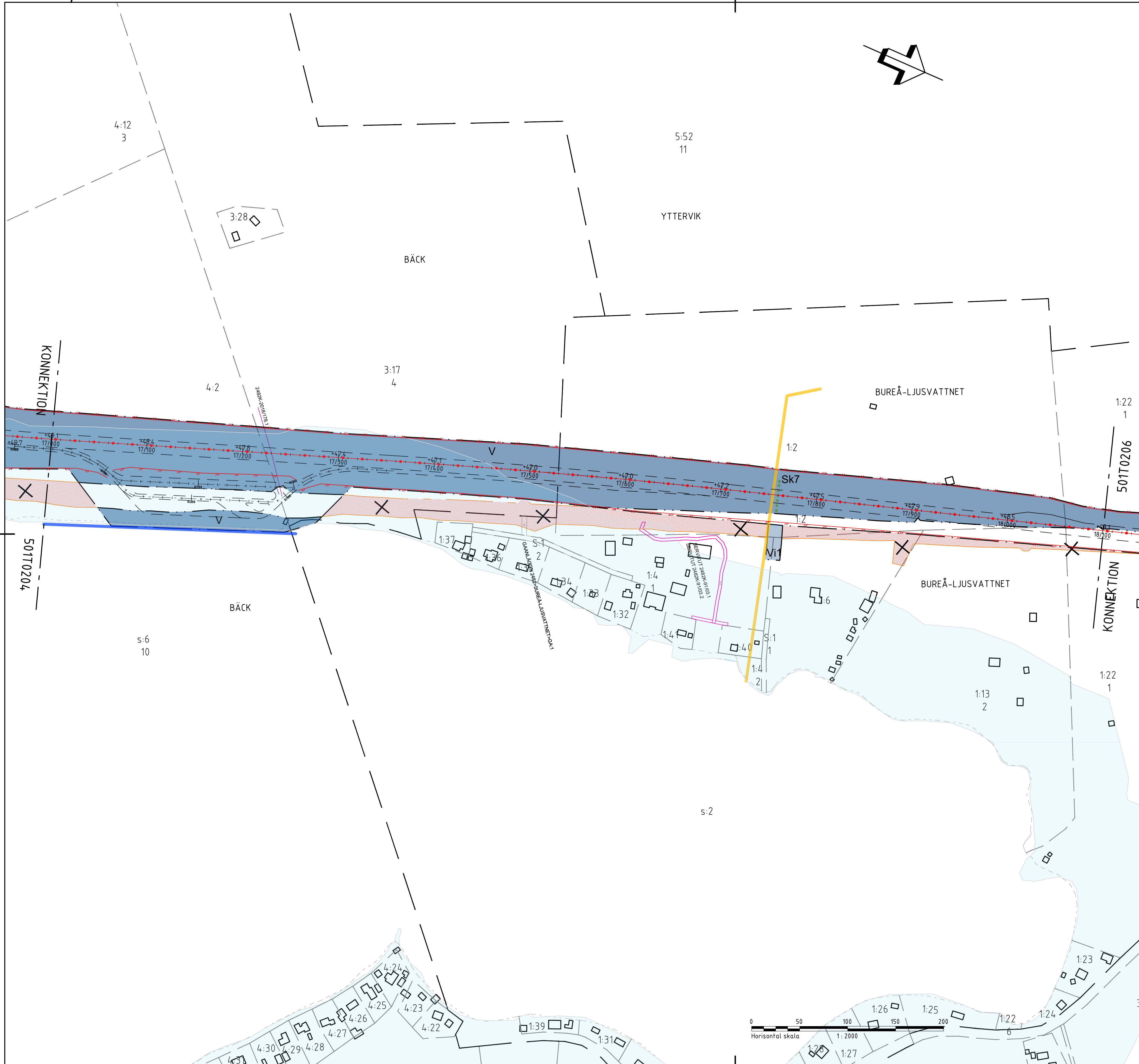
KOORDINATSYSTEM

SYSTEM I PLAN: SWEREF 99 20 15
 SYSTEM I HÖJD: RH 2000



TYP AV PLAN		VÄGPLAN	
GRANSKNINGSSTATUS / SYFTE			
HANDLINGSTYP			
GRANSKNINGSHANDLING			
DATUM	2023-06-30	LEVERANS / ÄNDRINGS-PM	
OBJEKT	E4		
DELOMRÅDE / BANDEL	SIKEÅ-YTTERVIK		
ANLÄGGNINGSDIEL	DAGLÖSTEN-LJUSVATTNET		
OBJEKTNUMMER / KM	158639	KONSTRUKTIONNUMMER	
BESTÄLLARE	TRAFIKVERKET	LEVERANTÖR	SWECO
SKAPAD AV	CLARA SANDBERG	UPPRAGSNUMMER	30000798
GODKÄND AV	SOFIA ROSENDAHL	AVDELNING	TRANSPORT
RITNINGSTYP	PLANKARTA		
TEKNIKOMRÅDE / INNEHÅLL	VÄGUTFORMNING OCH TRAFIK		
BESKRIVNING	KM 15/900-17/000		
SKALA	1:2000	FORMAT	A1
RITNINGSNUMMER	5 01 T 02 04	FÖRVALTNINGSNUMMER	
		BLAD	NÄSTA BLAD
			BET





TECKENFÖRKLARING

- GRÄNS FÖR VÄGOMRÅDE
- - - AVGRÄNSNING MELLAN OLKA TYPER AV MARKANSPRÅK
- FASTIGHETSGRÄNS
- TRAKTGRÄNS
- NYTT VILTSTÄNGSEL MED GRIND. VÄGOMRÅDET OMFATTAR 1 M PÅ VARDERA SIDA OM STÅNGSLET/GRINDEN DÄR STÄNGSEL LIGGER SKILT FRÅN ANNAT VÄGOMRÅDE.
- MITTSEPARERING

- V** - NYTT VÄGOMRÅDE MED VÄGRÄTT
- Vi1** - NYTT VÄGOMRÅDE MED INSKRÄNKT VÄGRÄTT FÖR ATT ANLÄGGA, RENSA OCH JUSTERA UTLOPPSDIKEN
- Vi2** - NYTT VÄGOMRÅDE MED INSKRÄNKT VÄGRÄTT FÖR ANLÄGGANDE OCH OMLEDNING AV BÄCK
- Vi3** - NYTT VÄGOMRÅDE MED INSKRÄNKT VÄGRÄTT FÖR SIKTRÖJNING

- T**
 - T1 - TILLFÄLLIG NYTTJANDERÄTT, FÖR ETABLERING
 - T2 - TILLFÄLLIG NYTTJANDERÄTT, FÖR TILLFÄLLIGA FÖRBFARTER
 - T3 - TILLFÄLLIG NYTTJANDERÄTT, FÖR ÅTKOMST VID ANLÄGGANDE AV VILTSTÄNGSEL, VÄGRUMMOR, BROAR OCH BULLERSKÄRMAR
 - T4 - TILLFÄLLIG NYTTJANDERÄTT, FÖR ANLÄGGANDE OCH OMLEDNING AV BÄCK
 - T5 - TILLFÄLLIG NYTTJANDERÄTT, FÖR UPPLAG

SAMTLIGA TILLFÄLLIGA NYTTJANDERÄTTER GÄLLER UNDER BYGGTIDEN, DOCK LÄNGST TILL OCH MED GODKÄND SLUTBESIKTNING

SKYDDSÅTGÄRDER OCH FÖRSIKTIGHETSMÅTT

- MARKERING ELLER AVGRÄNSNING AV SKYDDSÅTGÄRDER OCH FÖRSIKTIGHETSMÅTT
- Sk1** - VÄGNÄRA BULLERSKYDDSÅTGÄRD, SKÄRM 2,2 M ÖVER E4 VÄGPROFIL
- Sk2** - ERBJUDANDE AV FASTIGHETSÄGARE BULLERSKYDDSÅTGÄRD AV FASAD
- Sk3** - ERBJUDANDE AV FASTIGHETSÄGARE BULLERSKYDDSÅTGÄRD AV UTEPLATS
- Sk4** - VILTPASSAGE I PLAN
- Sk5** - FAUNAPASSAGE
- Sk6** - STRANDPASSAGE
- Sk7** - TRUMMA I NATURLIGT VATTENDRAG SKA KONSTRUERAS SÅ ATT DEN INTE UTGÖR VANDRINGSHINDER

VERKSAMHETER/ÅTGÄRDER SOM UNDANTAS FRÅN FÖRBUD ENLIGT MILJÖBALKEN

FÖRBUDEN I 7:11 2 ST. MILJÖBALKEN GÄLLER INTE BYGGANDE AV ALLMÄN VÄG
 FÖRBUDEN I 7:15 MILJÖBALKEN GÄLLER INTE BYGGANDE AV ALLMÄN VÄG
 UNDANTAGEN GÄLLER HELA PLANEN
 SKYLDIGHETEN ATT GÖRA ANMÄLAN FÖR SAMRÅD ENLIGT 12:6 MILJÖBALKEN GÄLLER INTE FÖR DE VERKSAMHETER OCH ÅTGÄRDER SOM BEHOVS FÖR ATT BYGGA VÄGEN OCH SOM FASTSTÄLLS OCH INGÅR I VÄGOMRÅDE FÖR ALLMÄN VÄG ELLER OMRÅDE FÖR TILLFÄLLIG NYTTJANDERÄTT

SÄRSKILDA BESLUT SOM TAS I SAMBAND MED FASTSTÄLLELSE

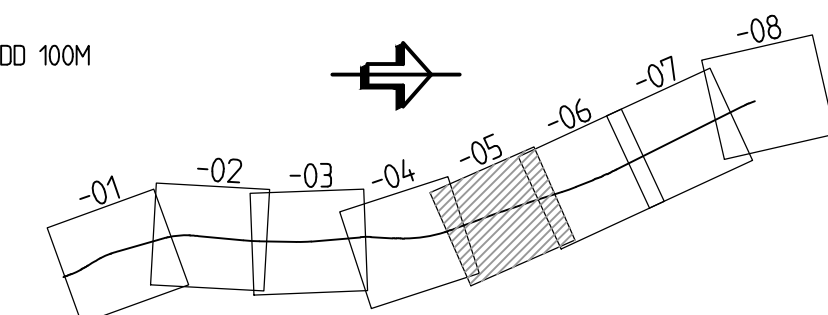
- ✗ INDRAGNING AV VÄG OCH/ELLER OMRÅDE FRÅN ALLMÄNT UNDERHÅLL
 - ✗ ÖVRIGA OBJEKT SOM FASTSTÄLLS
- INOM VÄGOMRÅDET KOMMER NY BELYSNING ATT ANLÄGGAS OCH DENNA BLIR EN DEL AV DEN STATUELA VÄGANDRINGEN.
- NY BELYSNING - VID C-KORSNING DAGLÖSTEN: KM 12/600 - 12/800
 - LÄNGS NY GC-VÄG MED PASSAGE UNDER E4, BUSSHÅLLPLATSER SAMT C-KORSNING I ÖVRE BÄCK, KM 14/250 - 14/550
 - RASTPLATS LJUSVATTNET
 - VID C-KORSNING E4 NEDRE BÄCK: KM 18/680 - 18/840
 - VID C-KORSNING E4 ANDERSTORP: KM 20/050 - 20/200

ÖVRIGA BETECKNINGAR PÅ PLANKARTAN

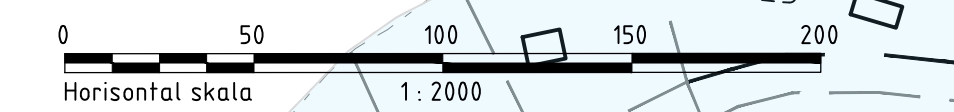
- NY VÄG - VÄGKANTER MED ±0,00
- HÖJDSÄTTNING OCH LÄNGDMÄTNING
- xxxx-xxxxxx-x SERVITUT
- TRAKTNAMN GA:XX GEMENSAMHETSANLÄGGNING
- L: XX-XXX-X LEDNINGSRÄTT
- BIOTOPSKYDDAT OBJEKT
- BEF. MARKAVVATTNINGSFÖRETAG
- BEF. SKOTERLED
- GRÄNS FÖR STRANDSKYDD 100M

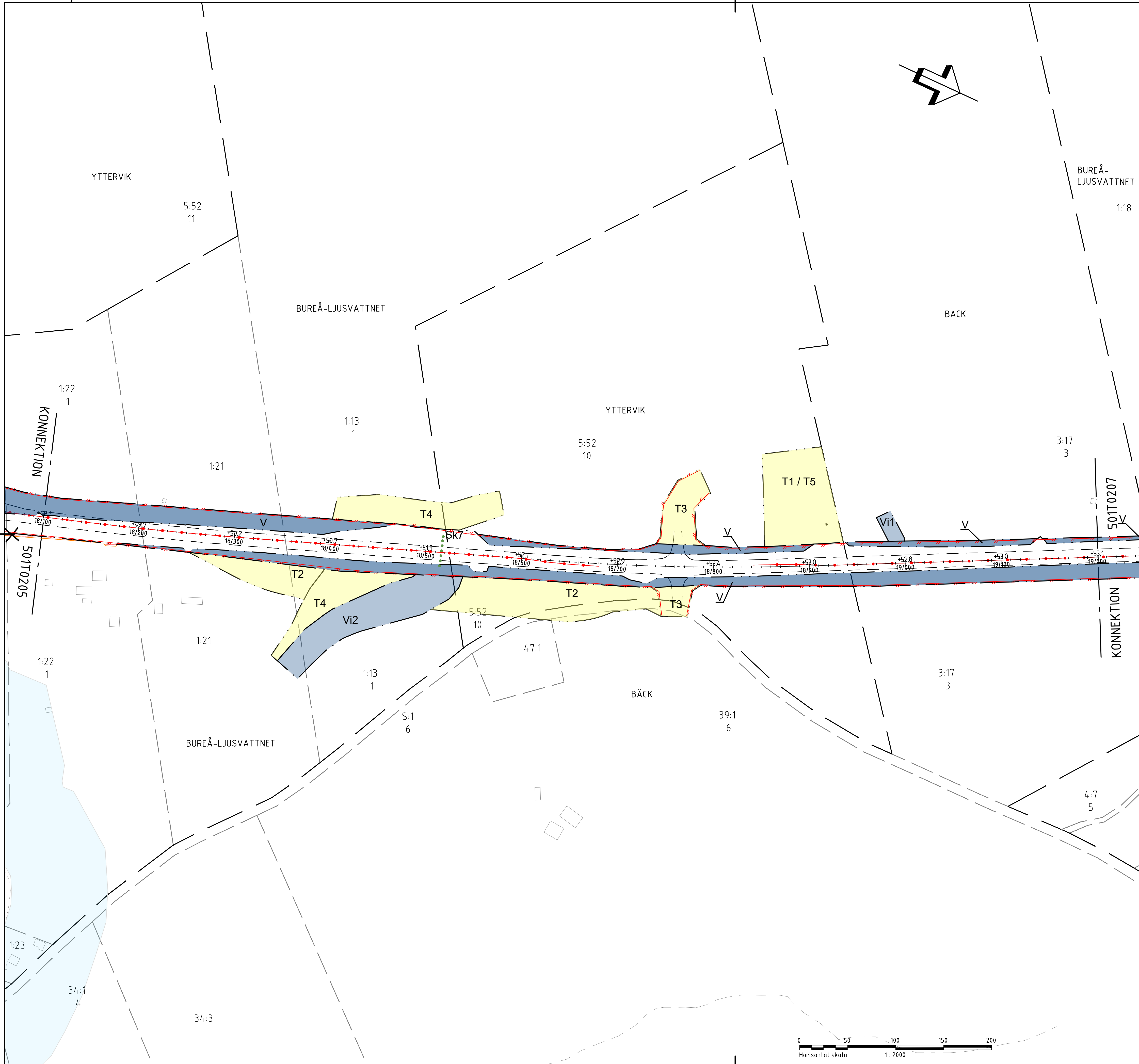
KOORDINATSYSTEM

SYSTEM I PLAN: SWEREF 99 20 15
 SYSTEM I HÖJD: RH 2000



TYP AV PLAN		VÄGPLAN	
GRANSKNINGSSTATUS / SYFTE			
HANDLINGSTYP			
GRANSKNINGSHANDLING			
DATUM	2023-06-30	LEVERANS / ÄNDRINGS-PM	
OBJEKT	E4		
DELOMRÅDE / BANDEL	SIKEÅ-YTTERVIK		
ANLÄGGNINGSDIEL	DAGLÖSTEN-LJUSVATTNET		
OBJEKTNUMMER / KM	158639	KONSTRUKTIONSNUMMER	
BESTÄLLARE	TRAFIKVERKET	LEVERANTÖR	SWECO
SKAPAD AV	CLARA SANDBERG	UPPRAGSNUMMER	30000798
GODKÄND AV	SOFIA ROSENDAHL	AVDELNING	TRANSPORT
RITNINGSTYP	PLANKARTA		
TEKNIKOMRÅDE / INNEHÅLL	VÄGUTFORMNING OCH TRAFIK		
BESKRIVNING	KM 17/000-18/100		
SKALA	1:2000	FORMAT	A1
RITNINGSNUMMER	5 01 T 02 05	FÖRVALTNINGSNUMMER	
		BLAD	NÄSTA BLAD
		BET	





- GRÄNS FÖR VÄGOMRÅDE
- - - AVGRÄNSNING MELLAN OLIKA TYPER AV MARKANSPRÅK
- FASTIGHETSGRÄNS
- TRAKTGRÄNS
- NYTT VILTSTÄNGSEL MED GRIND. VÄGOMRÅDET OMFATTAR 1 M PÅ VARDERA SIDA OM STÄNGSLET/GRINDEN DÄR STÄNGSEL LIGGER SKILT FRÅN ANNAT VÄGOMRÅDE.
- MITTSEPARERING

- V** - NYTT VÄGOMRÅDE MED VÄGRÄTT
- Vi1** - NYTT VÄGOMRÅDE MED INSKRÄNKT VÄGRÄTT FÖR ATT ANLÄGGA, RENSA OCH JUSTERA UTLOPPSDIEN
- Vi2** - NYTT VÄGOMRÅDE MED INSKRÄNKT VÄGRÄTT FÖR ANLÄGGANDE OCH OMLEDNING AV BÄCK
- Vi3** - NYTT VÄGOMRÅDE MED INSKRÄNKT VÄGRÄTT FÖR SIKTRÖJNING

- T**
 - T1 - TILLFÄLLIG NYTTJANDERÄTT, FÖR ETABLERING
 - T2 - TILLFÄLLIG NYTTJANDERÄTT, FÖR TILLFÄLLIGA FÖRBFARTER
 - T3 - TILLFÄLLIG NYTTJANDERÄTT, FÖR ÅTKOMST VID ANLÄGGANDE AV VILTSTÄNGSEL, VÄGRUMMOR, BROAR OCH BULLERSKÄRMAR
 - T4 - TILLFÄLLIG NYTTJANDERÄTT, FÖR ANLÄGGANDE OCH OMLEDNING AV BÄCK
 - T5 - TILLFÄLLIG NYTTJANDERÄTT, FÖR UPPLAG

- SKYDDÅTGÄRDER OCH FÖRSIKTIGHETSMÅTT**
- MARKERING ELLER AVGRÄNSNING AV SKYDDÅTGÄRDER OCH FÖRSIKTIGHETSMÅTT
 - Sk1** - VÄGNÄRA BULLERSKYDDÅTGÄRD, SKÄRM 2,2 M ÖVER E4 VÄGPROFIL
 - Sk2** - ERBJUDANDE AV FASTIGHETSÄGARE BULLERSKYDDÅTGÄRD AV FASAD
 - Sk3** - ERBJUDANDE AV FASTIGHETSÄGARE BULLERSKYDDÅTGÄRD AV UTEPLATS
 - Sk4** - VILTPASSAGE I PLAN
 - Sk5** - FAUNAPASSAGE
 - Sk6** - STRANDPASSAGE
 - Sk7** - TRUMMA I NATURLIGT VATTENDRAG SKA KONSTRUERAS SÅ ATT DEN INTE UTGÖR VANDRINGSHINDER

VERKSAMHETER/ÅTGÄRDER SOM UNDANTAS FRÅN FÖRBUD ENLIGT MILJÖBALKEN

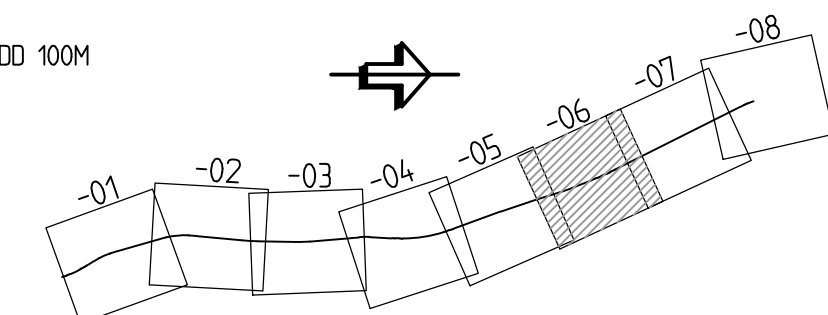
FÖRBUDEN I 7:11 2 ST. MILJÖBALKEN GÄLLER INTE BYGGANDE AV ALLMÄN VÄG
 FÖRBUDEN I 7:15 MILJÖBALKEN GÄLLER INTE BYGGANDE AV ALLMÄN VÄG
 UNDANTAGEN GÄLLER HELA PLANEN

SKYLDIGHETEN ATT GÖRA ANMÄLAN FÖR SAMRÅD ENLIGT 12:6 MILJÖBALKEN GÄLLER INTE FÖR DE VERKSAMHETER OCH ÅTGÄRDER SOM BEHOVS FÖR ATT BYGGA VÄGEN OCH SOM FASTSTÄLLS OCH INGÅR I VÄGOMRÅDE FÖR ALLMÄN VÄG ELLER OMRÅDE FÖR TILLFÄLLIG NYTTJANDERÄTT

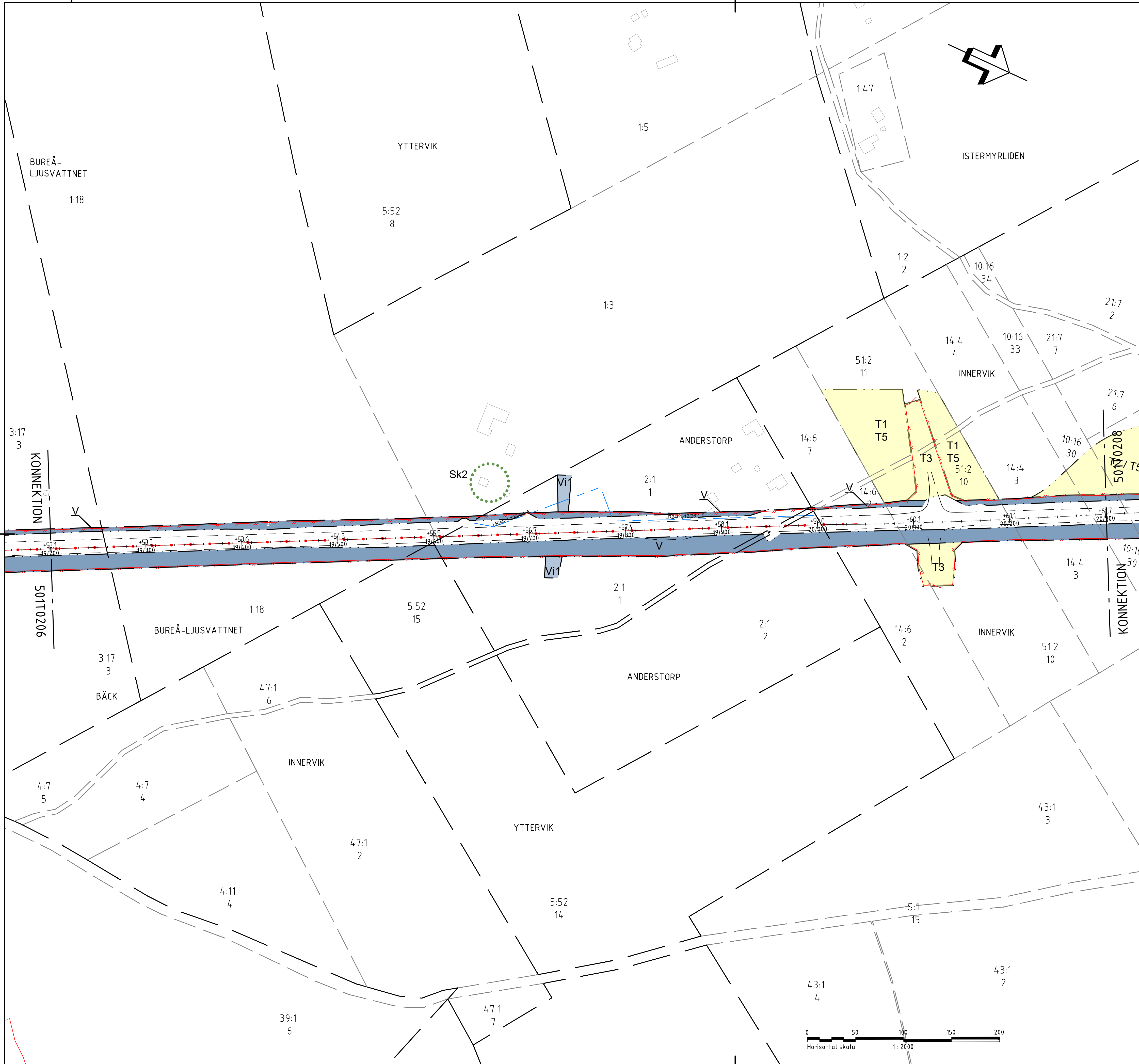
- SÄRSKILDA BESLUT SOM TAS I SAMBAND MED FASTSTÄLLELSE**
- ✗ INDRAGNING AV VÄG OCH/ELLER OMRÅDE FRÅN ALLMÄNT UNDERHÅLL
- ÖVRIGA OBJEKT SOM FASTSTÄLLS**
 INOM VÄGOMRÅDET KOMMER NY BELYSNING ATT ANLÄGGAS OCH DENNA BLIR EN DEL AV DEN STATLIGA VÄGANORDNINGEN.
- NY BELYSNING** - VID C-KÖRSNING DAGLÖSTEN: KM 12/600 - 12/800
 - LÄNGS NY GC-VÄG MED PASSAGE UNDER E4, BUSHÅLLPLATSER SAMT C-KÖRSNING I ÖVRE BÄCK:
 KM 14/250 - 14/550
 - RASTPLATS LJUSVATTNET
 - VID C-KÖRSNING E4 NEDRE BÄCK: KM 18/680 - 18/840
 - VID C-KÖRSNING E4 ANDERSTORP: KM 20/050 - 20/200

- ÖVRIGA BETECKNINGAR PÅ PLANKARTAN**
- NY VÄG - VÄGKANTER MED
 - HÖJDSÄTTNING OCH LÄNGDMÄTNING
 - xxxx-xxxxxx SERVITUT
 - TRAKTNAMN GA-X TRAKTNAMN
 - Lr-xx-xxx-X GEMENSAMHETSANLÄGGNING
 - LEDNINGSRÄTT
 - BIOTOPSKYDDAT OBJEKT
 - BEF. MARKAVVATTNINGSFÖRETAG
 - BEF. SKOTERLED
 - GRÄNS FÖR STRANDSKYDD 100M

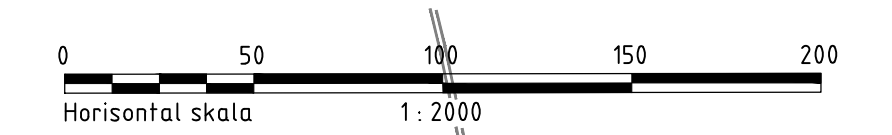
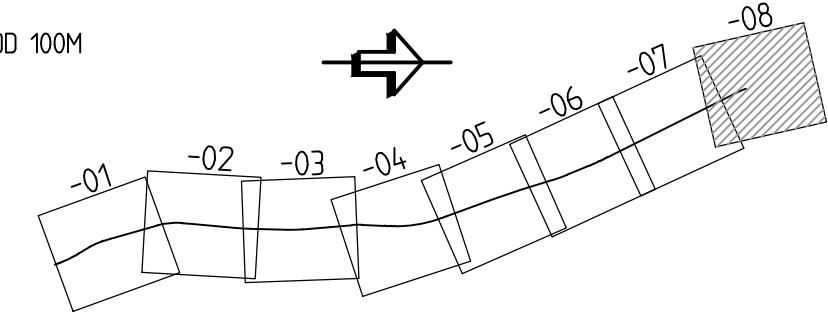
KOORDINATSYSTEM
 SYSTEM I PLAN: SWEREF 99 20 15
 SYSTEM I HÖJD: RH 2000



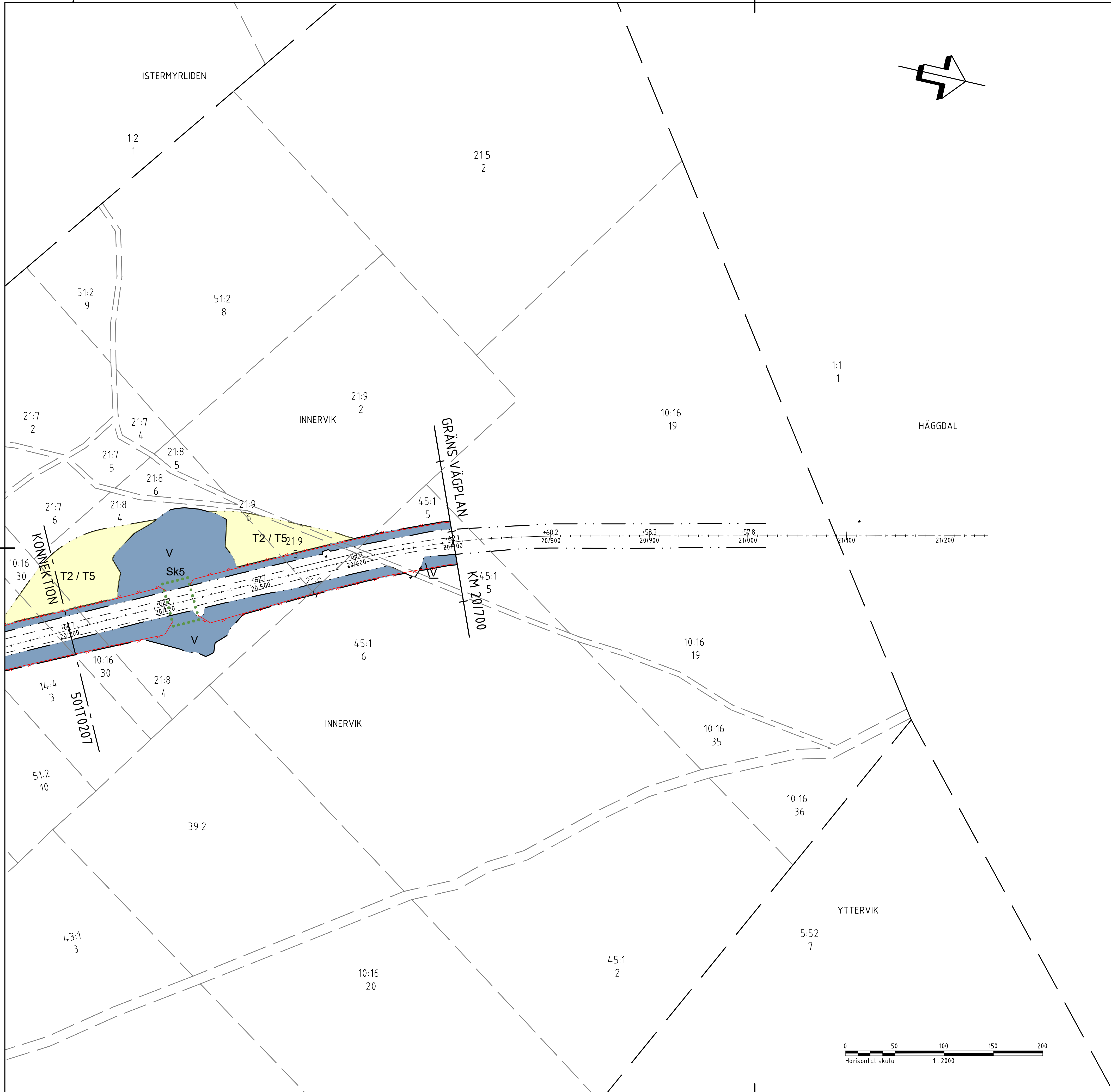
TYP AV PLAN	
VÄGPLAN	
GRANSKNINGSSTATUS / SYFTE	
HANDLINGSTYP	
GRANSKNINGSHANDLING	
DATUM	LEVERANS / ÄNDRINGS-PM
2023-06-30	
OBJEKT	
E4	
SIKEÅ-YTTERVIK	
DELOMRÅDE / BANDEL	
DAGLÖSTEN-LJUSVATTNET	
ANLÄGGNINGSDIAGRAM	
OBJEKTNUMMER / KM	KONSTRUKTIONNUMMER
158639	
BESTÄLLARE	LEVERANTÖR
TRAFIKVERKET	SWECO
SKAPAD AV	UPPRAGSNUMMER
CLARA SANDBERG	30000798
GODKÄND AV	AVDELNING
SOFIA ROSENDAHL	TRANSPORT
RITNINGSTYP	
PLANKARTA	
TEKNIKOMRÅDE / INNEHÅLL	
VÄGUTFORMNING OCH TRAFIK	
BESKRIVNING	
KM 18/100-19/200	
SKALA	FORMAT
1:2000	A1
RITNINGSNUMMER	FÖRVALTNINGSNUMMER
5 01 T 02 06	
BLAD	NÄSTA BLAD
	BET



- ### TECKENFÖRKLARING
- GRÄNS FÖR VÄGOMRÅDE
 - - - AVGRÄNSNING MELLAN OLIKA TYPER AV MARKANSPRÅK
 - FASTIGHETSGRÄNS
 - TRAKTGRÄNS
 - NYTT VILTSTÄNGSEL MED GRIND. VÄGOMRÅDET OMFATTAR 1 M PÅ VARDERA SIDA OM STÄNGSLET/GRINDEN DÄR STÄNGSEL LIGGER SKILT FRÅN ANNAT VÄGOMRÅDE.
 - MITTSEPARERING
- V** - NYTT VÄGOMRÅDE MED VÄGRÄTT
 - Vi1** - NYTT VÄGOMRÅDE MED INSKRÄNKT VÄGRÄTT FÖR ATT ANLÄGGA, RENSNA OCH JUSTERA UTLOPPSDIKEN
 - Vi2** - NYTT VÄGOMRÅDE MED INSKRÄNKT VÄGRÄTT FÖR ANLÄGGANDE OCH OMLEDDNING AV BÄCK
 - Vi3** - NYTT VÄGOMRÅDE MED INSKRÄNKT VÄGRÄTT FÖR SKTRÖJNING
 - T**
 - T1 - TILLFÄLLIG NYTTJANDERÄTT, FÖR ETABLERING
 - T2 - TILLFÄLLIG NYTTJANDERÄTT, FÖR TILLFÄLLIGA FÖRBIFARTER
 - T3 - TILLFÄLLIG NYTTJANDERÄTT, FÖR ÅTKOMST VID ANLÄGGANDE AV VILTSTÄNGSEL, VÄGTRUMMOR, BRÖAR OCH BULLERSKÄRMAR
 - T4 - TILLFÄLLIG NYTTJANDERÄTT, FÖR ANLÄGGANDE OCH OMLEDDNING AV BÄCK
 - T5 - TILLFÄLLIG NYTTJANDERÄTT, FÖR UPPLAG
- SAMTLIGA TILLFÄLLIGA NYTTJANDERÄTTER GÄLLER UNDER BYGGTIDEN, DOCK LÄNGST TILL OCH MED GODKÄND SLUTBESIKTNING
- ### SKYDDSÅTGÄRDER OCH FÖRSIKTIGHETSMÅTT
- MARKERING ELLER AVGRÄNSNING AV SKYDDSÅTGÄRDER OCH FÖRSIKTIGHETSMÅTT
 - SK1** - VÄGNÄRA BULLERSKYDDSÅTGÄRD, SKÄRM 2,2 M ÖVER E4 VÄGPROFIL
 - SK2** - ERBJUDANDE AV FASTIGHETSÄGARE BULLERSKYDDSÅTGÄRD AV FASAD
 - SK3** - ERBJUDANDE AV FASTIGHETSÄGARE BULLERSKYDDSÅTGÄRD AV UTEPLATS
 - SK4** - VILTPASSAGE I PLAN
 - SK5** - FAUNAPASSAGE
 - SK6** - STRANDPASSAGE
 - SK7** - TRUMMA I NATURLIGT VATTENDRAG SKA KONSTRUERAS SÅ ATT DEN INTE UTGÖR VANDRINGSHINDER
- ### VERKSAMHETER/ÅTGÄRDER SOM UNDANTAS FRÅN FÖRBUD ENLIGT MILJÖBALKEN
- FÖRBUDEN I 7:11 2 ST. MILJÖBALKEN GÄLLER INTE BYGGANDE AV ALLMÄN VÄG
 FÖRBUDEN I 7:15 MILJÖBALKEN GÄLLER INTE BYGGANDE AV ALLMÄN VÄG
 UNDANTAGEN GÄLLER HELA PLANEN
- SKYLDIGHETEN ATT GÖRA ANMÄLAN FÖR SAMRÅD ENLIGT 12:6 MILJÖBALKEN GÄLLER INTE FÖR DE VERKSAMHETER OCH ÅTGÄRDER SOM BEHÖVS FÖR ATT BYGGA VÄGEN OCH SOM FASTSTÄLLS OCH INGÅR I VÄGOMRÅDE FÖR ALLMÄN VÄG ELLER OMRÅDE FÖR TILLFÄLLIG NYTTJANDERÄTT
- ### SÄRSKILDA BESLUT SOM TAS I SAMBAND MED FASTSTÄLLELSE
- ✗ INDRAGNING AV VÄG OCH/ELLER OMRÅDE FRÅN ALLMÄNT UNDERHÅLL
- ### ÖVRIGA OBJEKT SOM FASTSTÄLLS
- INOM VÄGOMRÅDET KOMMER NY BELYSNING ATT ANLÄGGAS OCH DENNA BLIR EN DEL AV DEN STATLIGA VÄGANDRINGEN
- NY BELYSNING - VID C-KORSNING DAGLÖSTEN; KM 12/600 - 12/800
 - LÄNGS NY GC-VÄG MED PASSAGE UNDER E4, BUSHÅLLPLATSER SAMT C-KORSNING I ÖVRE BÄCK;
 - KM 14/250 - 14/550
 - RASTPLATS LJUSVATTNET
 - VID C-KORSNING E4 NEDRE BÄCK; KM 18/680 - 18/840
 - VID C-KORSNING E4 ANDERSTORP; KM 20/050 - 20/200
- ### ÖVRIGA BETECKNINGAR PÅ PLANKARTAN
- NY VÄG - VÄGKANTER MED
 - HÖJDSÄTTNING OCH LÄNGDMÄTNING
 - xxxx-xxxx-x SERVITUT
 - TRAKTNAMN GA-X GEMENSAMHETSANLÄGGNING
 - Lr-xx-xxx-x LEDNINGSRÄTT
 - BIOTOPSKYDDAT OBJEKT
 - BEF. MARKAVVATTNINGSFÖRETAG
 - BEF. SKÖTERLED
 - GRÄNS FÖR STRANDSKYDD 100M
- ### KOORDINATSYSTEM
- SYSTEM I PLAN: SWEREF 99 20 15
 SYSTEM I HÖJD: RH 2000



TYP AV PLAN		VÄGPLAN	
GRANSKNINGSSTATUS / SYFTE			
HANDLINGSTYP			
GRANSKNINGSHANDLING			
DATUM	2023-06-30	LEVERANS / ÄNDRINGS-PM	
OBJEKT	E4		
	SIKEÅ-YTTERVIK		
DELOMRÅDE / BANDEL	DAGLÖSTEN-LJUSVATTNET		
ANLÄGGNINGSDIENST	E4		
OBJEKTNUMMER / KM	158639	KONSTRUKTIONNUMMER	
BESTÄLLARE	TRAFIKVERKET	LEVERANTÖR	SWECO
SKAPAD AV	CLARA SANDBERG	UPPDRAGSNUMMER	30000798
GODKÄND AV	SOFIA ROSENDAHL	AVDELNING	TRANSPORT
RITNINGSTYP	PLANKARTA		
TEKNIKOMRÅDE / INNEHÅLL	VÄGUTFORMNING OCH TRAFIK		
BESKRIVNING	KM 19/200-20/300		
SKALA	1:2000	FORMAT	A1
RITNINGNUMMER	5 01 T 02 07	FÖRVALTNINGSNUMMER	
		BLAD	NÄSTA BLAD
			BET



TECKENFÖRKLARING

- GRÄNS FÖR VÄGOMRÅDE
- AVGRÄNSNING MELLAN OLKA TYPER AV MARKANSPRÅK
- FASTIGHETSGRÄNS
- TRAKTGRÄNS
- NYTT VILTSTÄNGSEL MED GRIND. VÄGOMRÅDET OMFATTAR 1 M PÅ VARDERA SIDA OM STÄNGSLET/GRINDEN DÄR STÄNGSEL LIGGER SKILT FRÅN ANNAT VÄGOMRÅDE.
- MITTSEPARERING

- V** - NYTT VÄGOMRÅDE MED VÄGRÄTT
- Vi1** - NYTT VÄGOMRÅDE MED INSKRÄNKT VÄGRÄTT FÖR ATT ANLÄGGA, RENSNA OCH JUSTERA UTLOPPSÖKEN
- Vi2** - NYTT VÄGOMRÅDE MED INSKRÄNKT VÄGRÄTT FÖR ANLÄGGANDE OCH OMLEDNING AV BÄCK
- Vi3** - NYTT VÄGOMRÅDE MED INSKRÄNKT VÄGRÄTT FÖR SIKTRÖJNING

- T**
 - T1 - TILFÄLLIG NYTTJANDERÄTT, FÖR ETABLERING
 - T2 - TILFÄLLIG NYTTJANDERÄTT, FÖR TILFÄLLIGA FÖRBFARTER
 - T3 - TILFÄLLIG NYTTJANDERÄTT, FÖR ÅTKOMST VID ANLÄGGANDE AV VILTSTÄNGSEL, VÄGTRUMMOR, BRÖAR OCH BULLERSKÄRMAR
 - T4 - TILFÄLLIG NYTTJANDERÄTT, FÖR ANLÄGGANDE OCH OMLEDNING AV BÄCK
 - T5 - TILFÄLLIG NYTTJANDERÄTT, FÖR UPPLAG

SAMTLIGA TILFÄLLIGA NYTTJANDERÄTTER GÄLLER UNDER BYGGTIDEN, DOCK LÄNGST TILL OCH MED GODKÄND SLUTBESKTNING

SKYDDSGÄRDER OCH FÖRSIKTIGHETSMÅTT

- MARKERING ELLER AVGRÄNSNING AV SKYDDSGÄRDER OCH FÖRSIKTIGHETSMÅTT
- Sk1** - VÄGNÄRA BULLERSKYDDSGÄRD, SKÄRM 2,2 M ÖVER E4 VÄGPROFIL
- Sk2** - ERBJUDANDE AV FASTIGHETSÄGNA BULLERSKYDDSGÄRD AV FASAD
- Sk3** - ERBJUDANDE AV FASTIGHETSÄGNA BULLERSKYDDSGÄRD AV UTEPLATS
- Sk4** - VILTPASSAGE I PLAN
- Sk5** - FAUNAPASSAGE
- Sk6** - STRANDPASSAGE
- Sk7** - TRUMMA I NATURLIGT VATTENDRAG SKA KONSTRUERAS SÅ ATT DEN INTE UTGÖR VANDRINGSHINDER

VERKSAMHETER/ÄTGÄRDER SOM UNDANTAS FRÅN FÖRBUD ENLIGT MILJÖBALKEN

FÖRBUDEN I 7:11 2 ST. MILJÖBALKEN GÄLLER INTE BYGGANDE AV ALLMÄN VÄG
FÖRBUDEN I 7:15 MILJÖBALKEN GÄLLER INTE BYGGANDE AV ALLMÄN VÄG
UNDANTAGEN GÄLLER HELA PLANEN

SKYLDIGHETEN ATT GÖRA ANMÄLAN FÖR SAMRÄD ENLIGT 12:6 MILJÖBALKEN GÄLLER INTE FÖR DE VERKSAMHETER OCH ÄTGÄRDER SOM BEHOVS FÖR ATT BYGGA VÄGEN OCH SOM FASTSTÄLLS OCH INGÅR I VÄGOMRÅDE FÖR ALLMÄN VÄG ELLER OMRÅDE FÖR TILFÄLLIG NYTTJANDERÄTT

SÄRSKILDA BESLUT SOM TAS I SAMBAND MED FASTSTÄLLELSE

INDRAGNING AV VÄG OCH/ELLER OMRÅDE FRÅN ALLMÄNT UNDERHÅLL

ÖVRIGA OBJEKT SOM FASTSTÄLLS

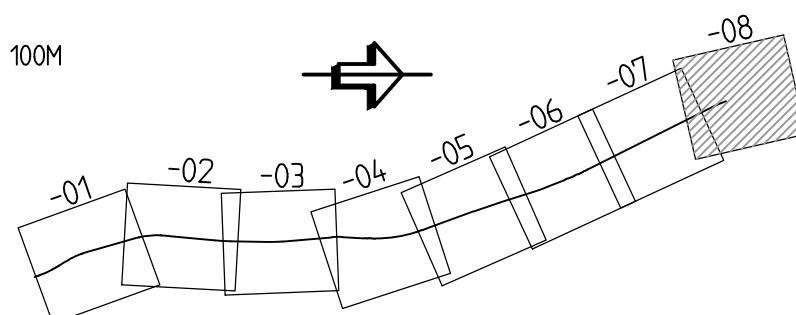
INOM VÄGOMRÅDET KOMMER NY BELYSNING ATT ANLÄGGAS OCH DENNA BLIR EN DEL AV DEN STATLIGA VÄGANORDNINGEN.

- NY BELYSNING - VID C-KORSNING DAGLÖSTEN; KM 12/600 - 12/800
- LÄNGS NY GC-VÄG MED PASSAGE UNDER E4, BUSSHÅLLPLATSER SAMT C-KORSNING I ÖVRE BÄCK; KM 14/250 - 14/550
 - RASTPLATS LJUSVATTNET
 - VID C-KORSNING E4 NEDRE BÄCK; KM 18/680 - 18/840
 - VID C-KORSNING E4 ANDERSTORP; KM 20/050 - 20/200

ÖVRIGA BETECKNINGAR PÅ PLANKARTAN

- 0,00 NY VÄG - VÄGKANTER MED
- 0,700 HÖJDSÄTTNING OCH LÄNGDMÄTNING
- XXXX-XXXXX-X SERVITUT
- TRAKTNAMN GA:XX GEMENSAMHETSANLÄGGNING
- L: XX-XXXX-X LEDNINGSRÄTT
- BIOTOPSKYDDAT OBJEKT
- BEF. MARKAVVATTNINGSFÖRETAG
- BEF. SKOTERLED
- GRÄNS FÖR STRANDSKYDD 100M

KOORDINATSYSTEM
SYSTEM I PLAN: SWEREF 99 20 15
SYSTEM I HÖJD: RH 2000



VÄGPLAN	
GRANSKNINGSSTATUS / SYFTE	
GRANSKNINGSHANDLING	
HANDLINGSTYP	LEVERANS / ÄNDRINGS-PM
DATUM 2023-06-30	
OBJEKT E4	
DELOMRÅDE / BANDEL SIKEÅ-YTTERVIK	
ANLÄGGNINGSDIDEL DAGLÖSTEN-LJUSVATTNET	
OBJEKTNUMMER / KM 158639	KONSTRUKTIONNUMMER
BESTÄLLARE TRAFIKVERKET	LEVERANTÖR SWECO
SKAPAD AV CLARA SANDBERG	UPPRAGSNUMMER 30000798
GODKÄND AV SOFIA ROSENDAHL	AVDELNING TRANSPORT
RITNINGSTYP PLANKARTA	
TEKNIKOMRÅDE / INNEHÅLL VÄGUTFORMNING OCH TRAFIK	
BESKRIVNING KM 20/300-20/700	
SKALA 1:2000	FORMAT A1
RITNINGSNUMMER 5 01 T 02 08	FÖRVALTNINGSNUMMER
	BLAD
	NÄSTA BLAD
	BET