

#### Teckenförklaring

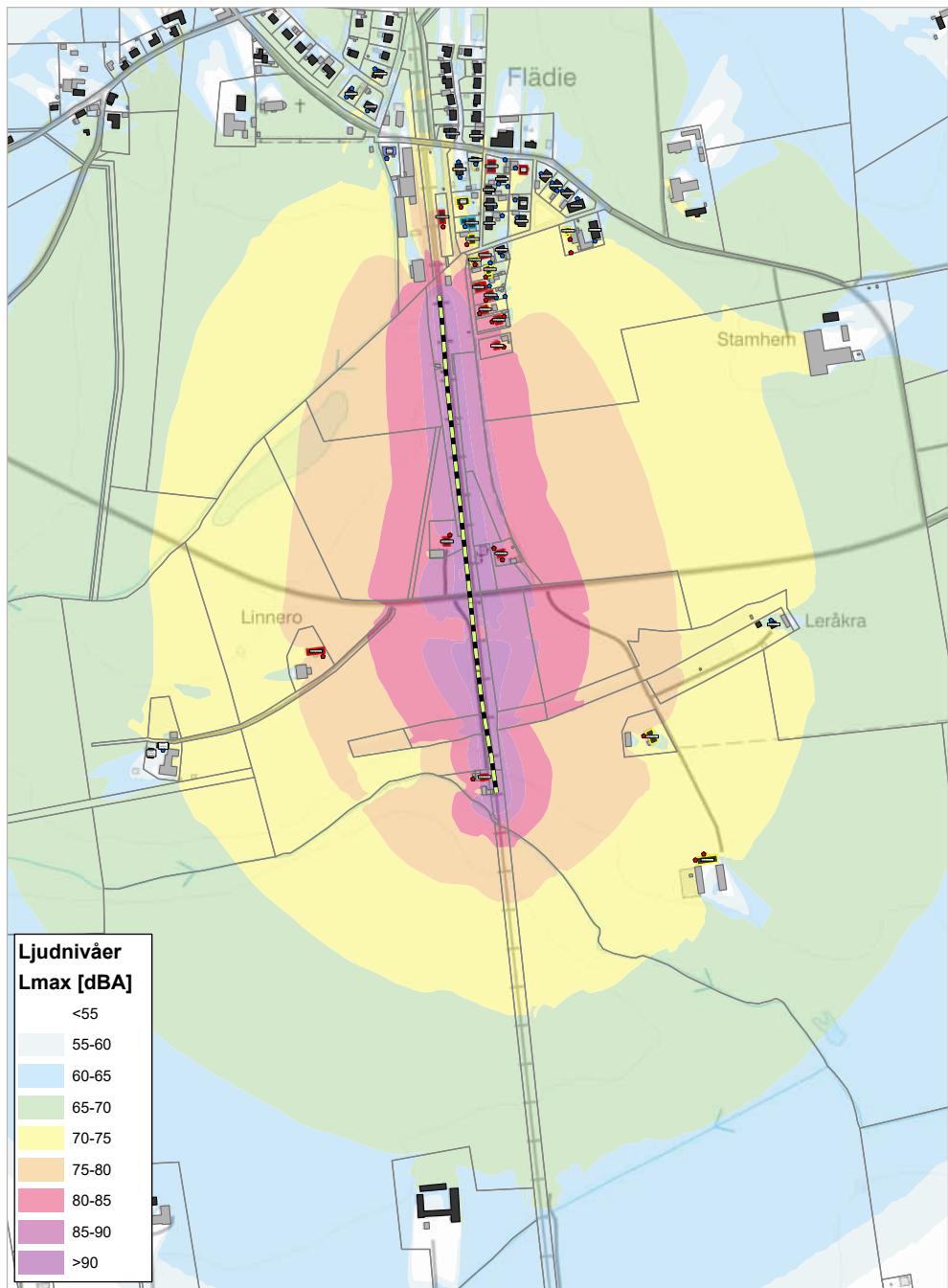
- Planerat mötespår
- Uteplats
- Uteplats med överskridande
- Bostad
- Skolbyggnad
- Övrig byggnad
- Bostad bullerberörd sett till inomhusnivåer (steg A)
- Bostad bullerberörd sett till uteplatsnivåer (steg A)
- Bostad bullerberörd via steg B
- Fastighetsgräns

## Lommabanan Etapp 2, Flädie

### Bilaga 1A

Ekvivalent ljudnivå 2m över mark från tågtrafik  
Avgränsning med buller från ombyggd sträcka. "Solfjädersberäkning"  
Handläggare: Christoffer Larm Datum: 2024-06-04  
Uppdragsnummer: 30032704

0 90 180 270 360  
Meter



**Ljudnivåer  
Lmax [dBA]**


- <math><55</math>
- 55-60
- 60-65
- 65-70
- 70-75
- 75-80
- 80-85
- 85-90
- >90

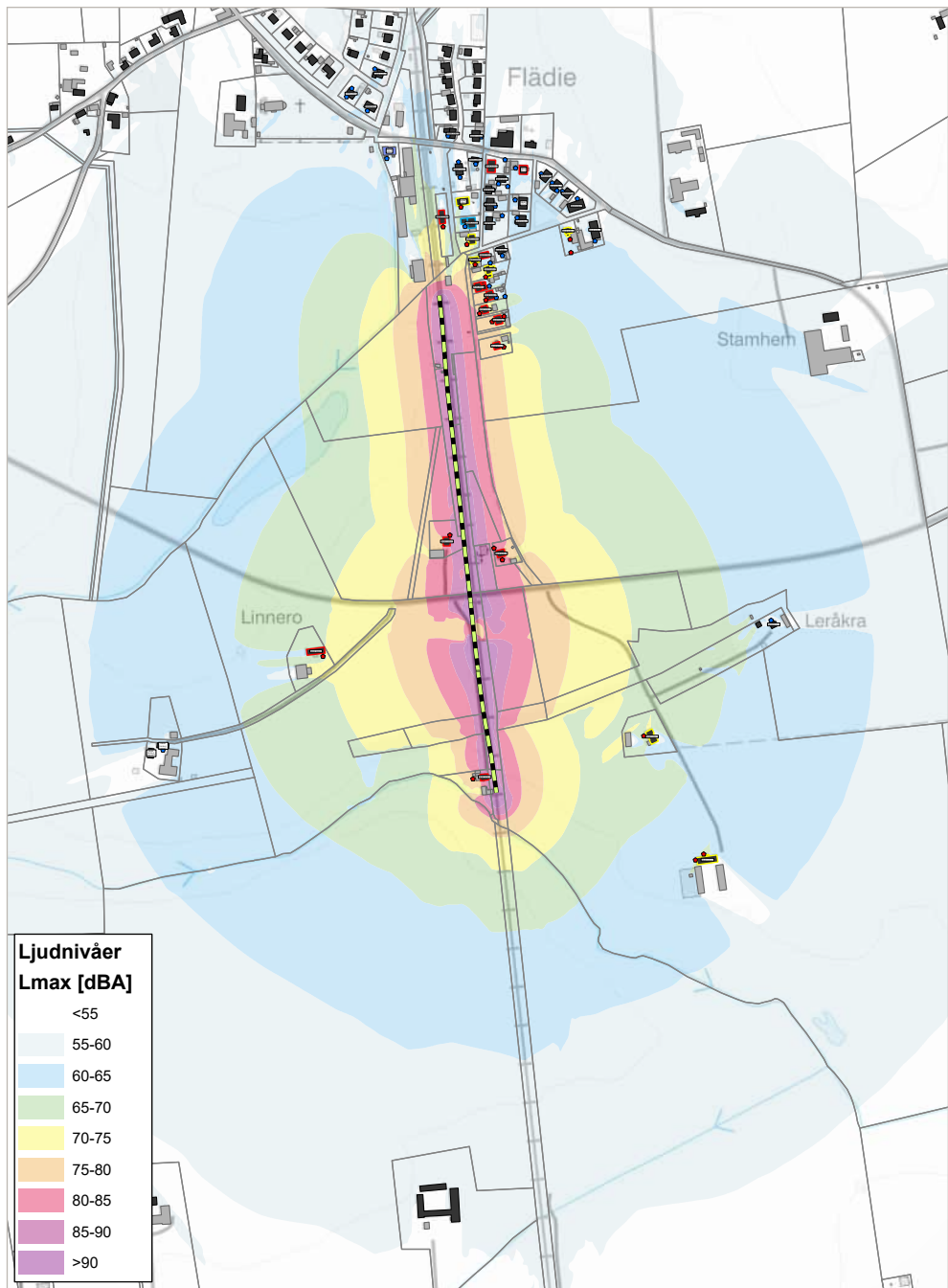
**Teckenförklaring**

- Planerat mötespår
- Uteplats
- Uteplats med överskridande
- Bostad
- Skolbyggnad
- Övrig byggnad
- Bostad bullerberörd sett till inomhusnivåer (steg A)
- Bostad bullerberörd sett till uteplatsnivåer (steg A)
- Bostad bullerberörd via steg B
- Fasthetsgräns

**Lommabanan Etapp 2, Flädie  
Bilaga 1B**

Maximal ljudnivå 2m över mark från godståg  
 Avgränsning med buller från ombyggd sträcka. "Solfjädersberäkning"  
 Handläggare: Christoffer Larm Datum: 2024-06-04  
 Uppdragsnummer: 30032704






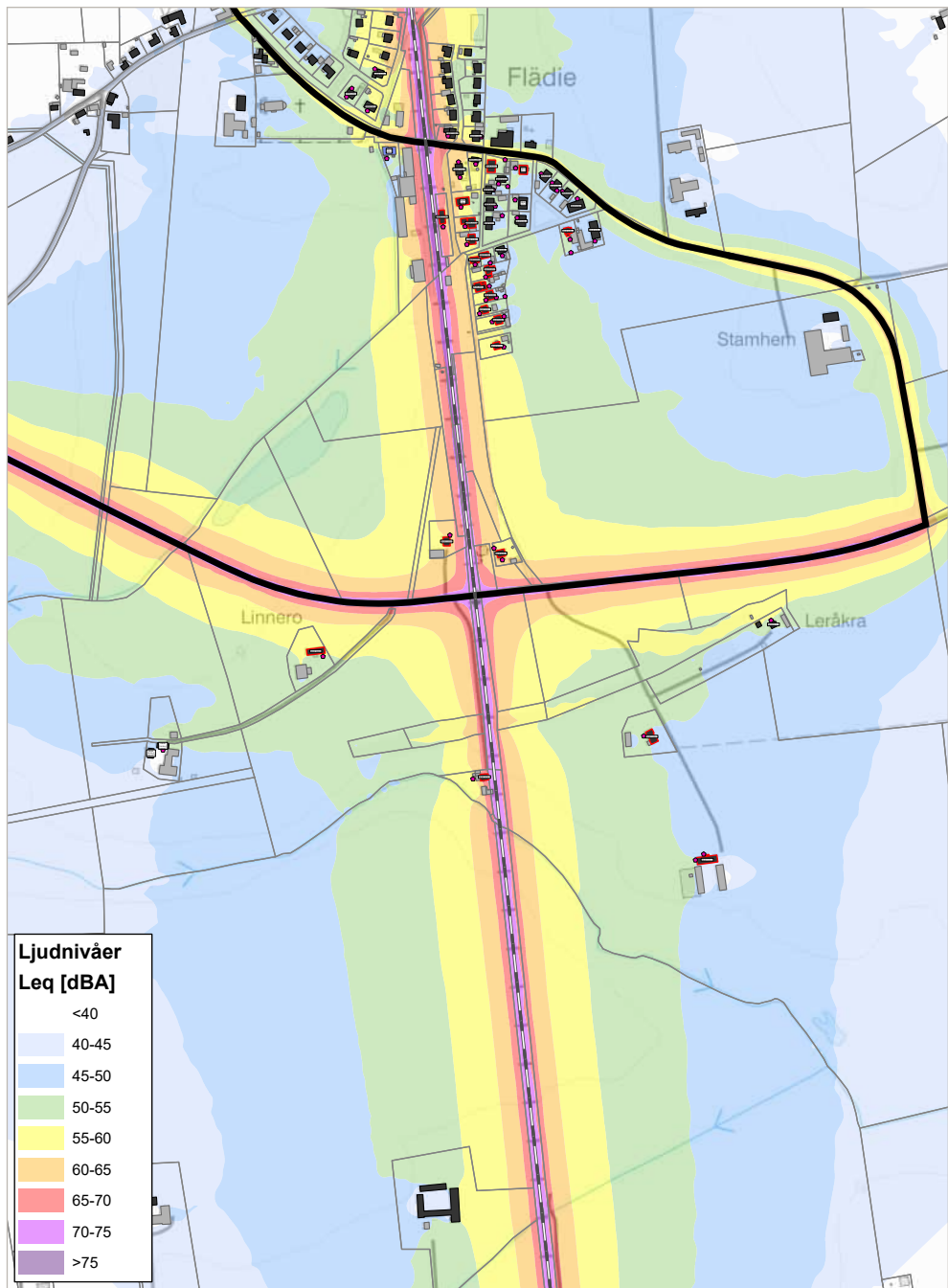
**Teckenförklaring**

- |  |                       |  |   |
|--|-----------------------|--|---|
|  | Planerat mätospår     |  | Övrig byggnad   |
|  | Uteplats              |  | Bostad bullerberörd sett till inomhusnivåer (steg A)  |
|  | Bullerberörd uteplats |  | Bostad bullerberörd sett till uteplatsnivåer (steg A) |
|  | Bostad                |  | Bostad bullerberörd via steg B                        |
|  | Skolbyggnad           |  | Fastighetsgräns                                       |

**Lommabanan Etapp 2, Flädie**  
**Bilaga 1C**

Maximal ljudnivå 2m över mark från passagerartåg  
 Avgränsning med buller från ombyggd sträcka. "Solfjädersberäkning"  
 Handläggare: Christoffer Larm Datum: 2024-06-04  
 Uppdragsnummer: 30032704






### Teckenförklaring

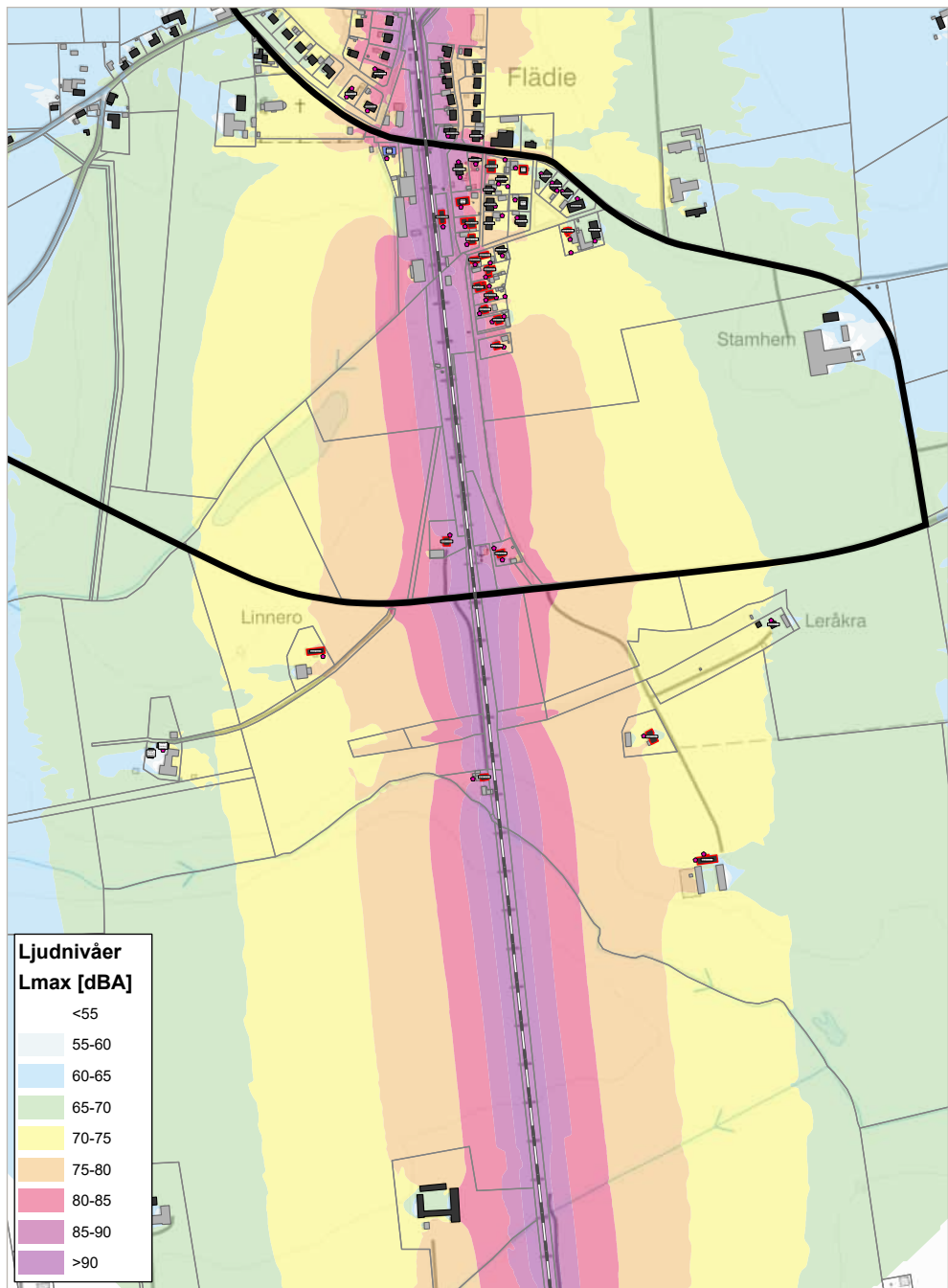
|   |             |   |                     |
|---|-------------|---|---------------------|
|  | Järnväg     |  | Bostad              |
|  | Väg         |  | Bullerberörd bostad |
|  | Uteplats    |  | Övrig byggnad       |
|  | Skolbyggnad |  | Fastighetsgräns     |

### Lommabanan Etapp 2, Flädie Bilaga 2A








Ekvivalent ljudnivå 2m över mark från väg- och tågtrafik  
Nuläge, trafik för år 2021

Handläggare: Christoffer Larm Datum: 2024-06-04  
Uppdragsnummer: 30032704






### Teckenförklaring

- |   |             |   |                     |
|---|-------------|---|---------------------|
|  | Järnväg     |  | Bostad              |
|  | Väg         |  | Bullerberörd bostad |
|  | Uteplatser  |  | Övrig byggnad       |
|  | Skolbyggnad |  | Fastighetsgräns     |

### Lommabanan Etapp 2, Flädie Bilaga 2B

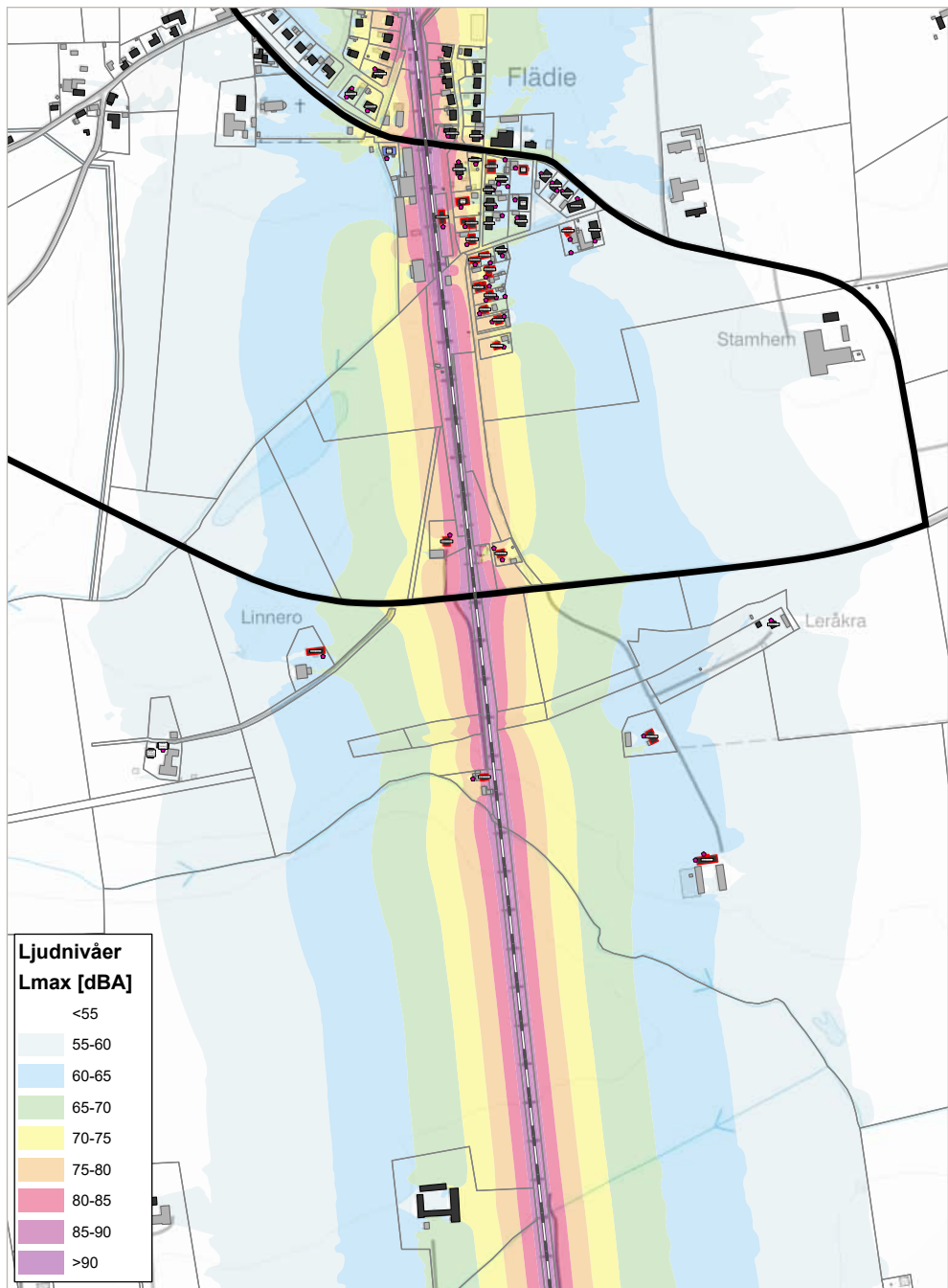
Maximal ljudnivå 2m över mark från godståg  
Nuläge, trafik för år 2021

Handläggare: Christoffer Larm Datum: 2024-06-04  
Uppdragsnummer: 30032704



© Lantmäteriet, Geodatasamverkan






### Teckenförklaring

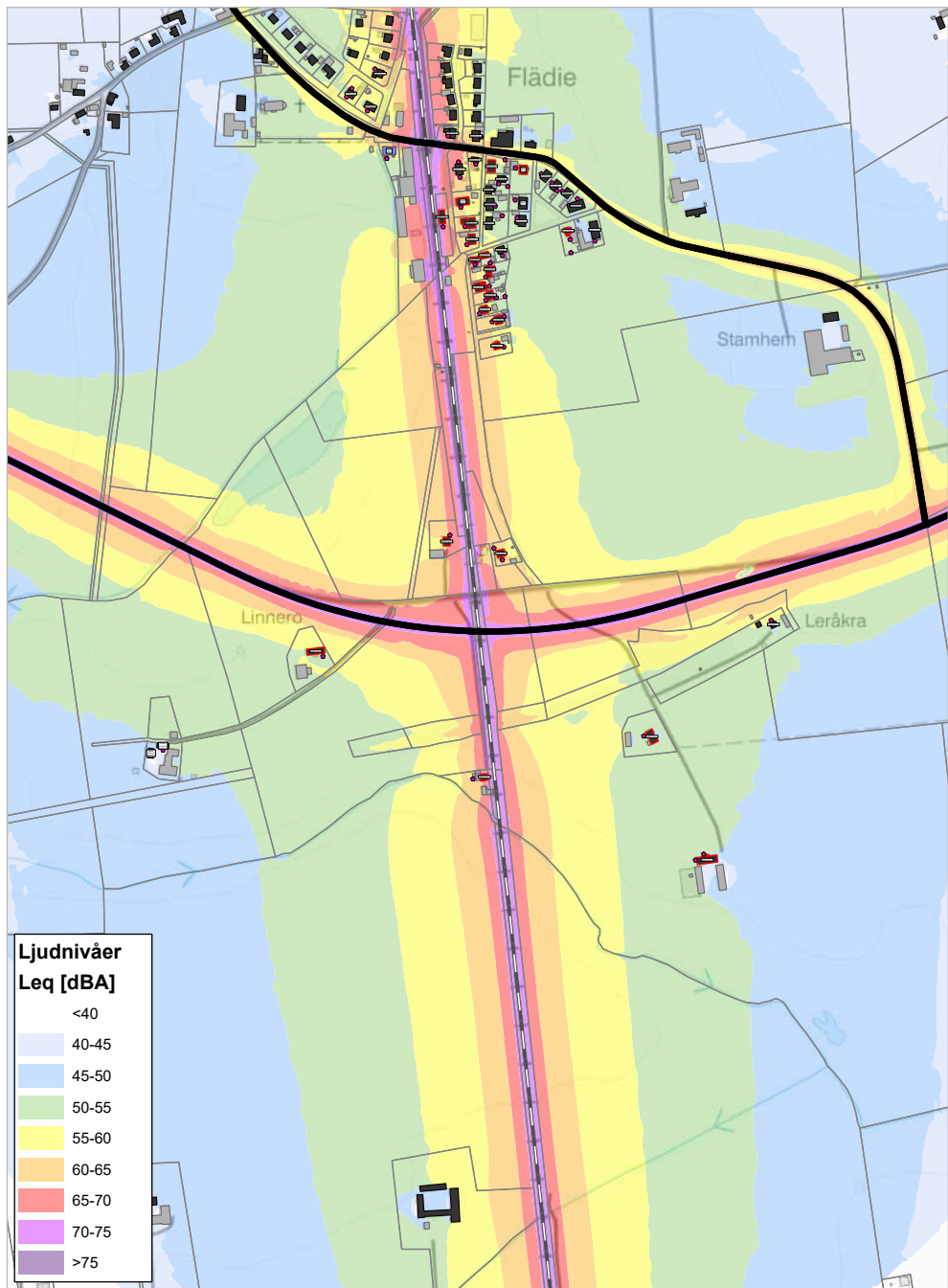
|   |             |   |                     |
|---|-------------|---|---------------------|
|  | Järnväg     |  | Bostad              |
|  | Väg         |  | Bullerberörd bostad |
|  | Uteplatser  |  | Övrig byggnad       |
|  | Skolbyggnad |  | Fastighetsgräns     |

### Lommabanan Etapp 2, Flädie Bilaga 2C


Maximal ljudnivå 2m över mark från passagerartåg  
Nuläge, trafik för år 2021

Handläggare: Christoffer Larm Datum: 2024-06-04  
Uppdragsnummer: 30032704






### Teckenförklaring

|   |             |   |                     |
|---|-------------|---|---------------------|
|  | Järnväg     |  | Bostad              |
|  | Väg         |  | Bullerberörd bostad |
|  | Uteplatser  |  | Övrig byggnad       |
|  | Skolbyggnad |  | Fastighetsgräns     |

### Lommabanan Etapp 2, Flädie Bilaga 3A

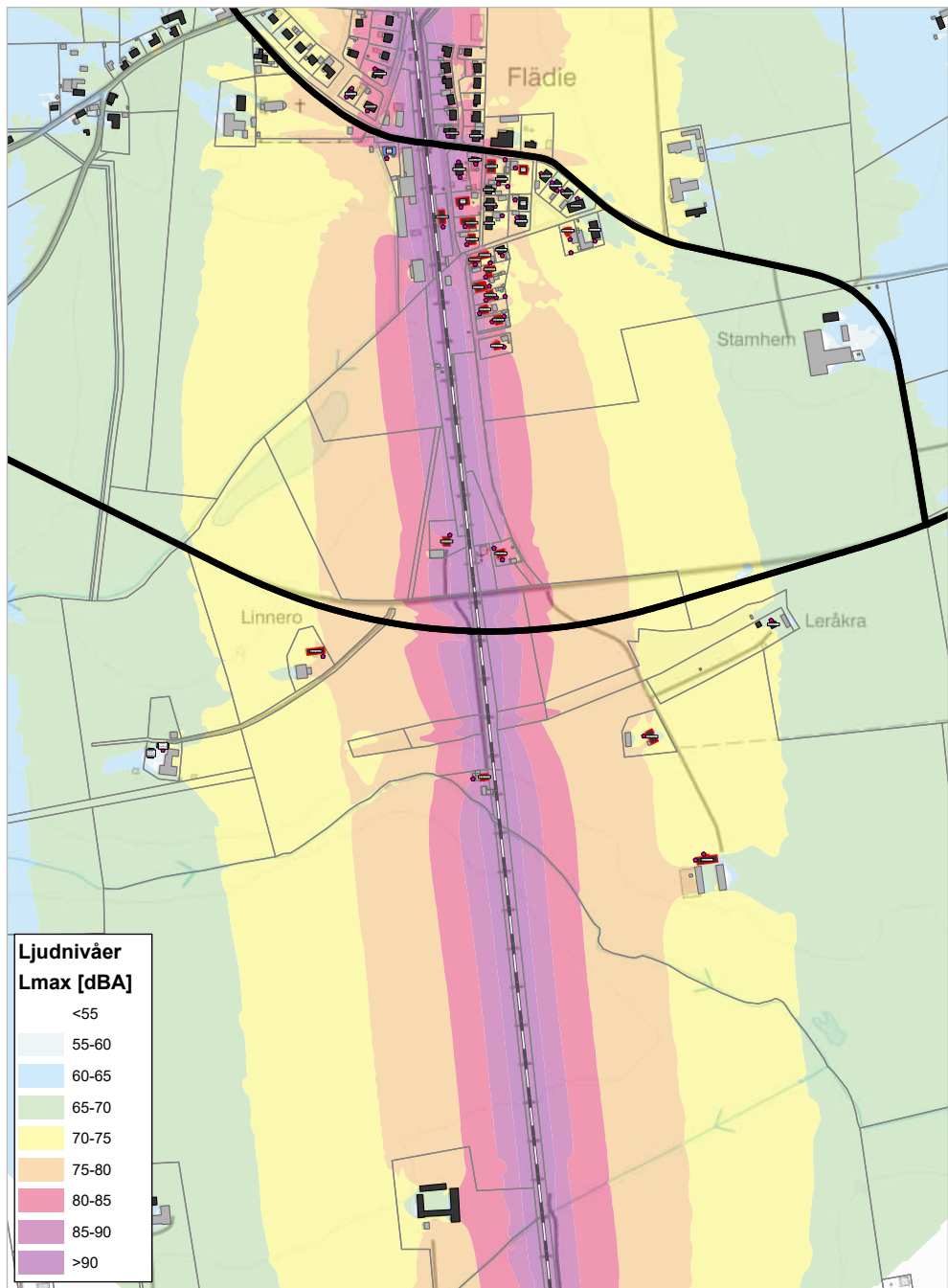
Ekvivalent ljudnivå 2m över mark från väg- och tågtrafik  
Nollalternativ, trafik för år 2047

Handläggare: Christoffer Larm Datum: 2024-06-04  
Uppdragsnummer: 30032704








© Lantmäteriet, Geodatasamverkan





### Teckenförklaring

- |   |             |   |                     |
|---|-------------|---|---------------------|
|  | Järnväg     |  | Bostad              |
|  | Väg         |  | Bullerberörd bostad |
|  | Uteplatser  |  | Övrig byggnad       |
|  | Skolbyggnad |  | Fastighetsgräns     |

### Lommabanan Etapp 2, Flädie Bilaga 3B

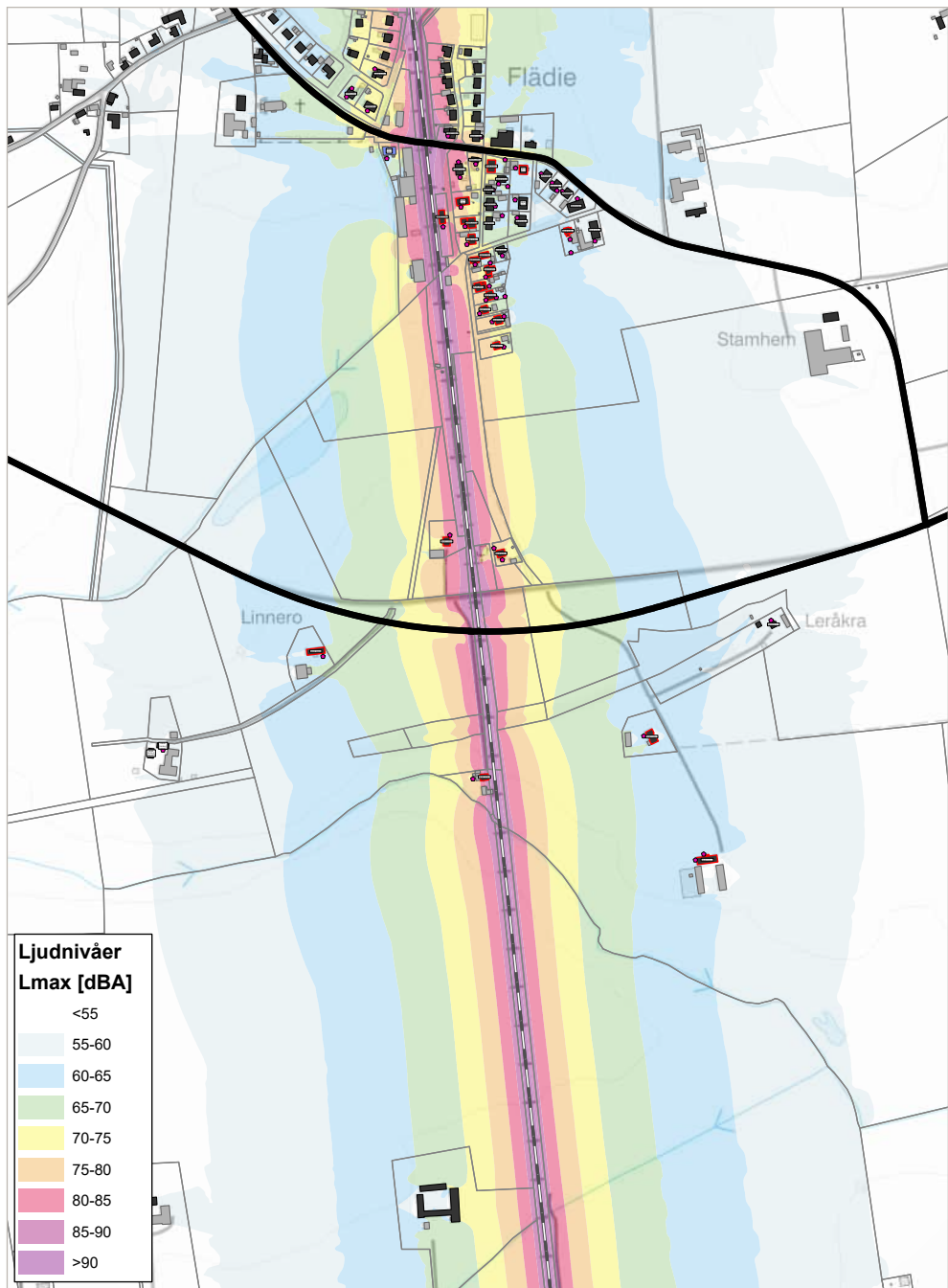
Maximal ljudnivå 2m över mark från godståg  
Nollalternativ, trafik för år 2047

Handläggare: Christoffer Larm Datum: 2024-06-04  
Uppdragsnummer: 30032704









0 90 180 270 360  
Meter

© Lantmäteriet, Geodatasamverkan





### Teckenförklaring

|   |             |   |                     |
|---|-------------|---|---------------------|
|  | Järnväg     |  | Bostad              |
|  | Väg         |  | Bullerberörd bostad |
|  | Uteplatser  |  | Övrig byggnad       |
|  | Skolbyggnad |  | Fastighetsgräns     |

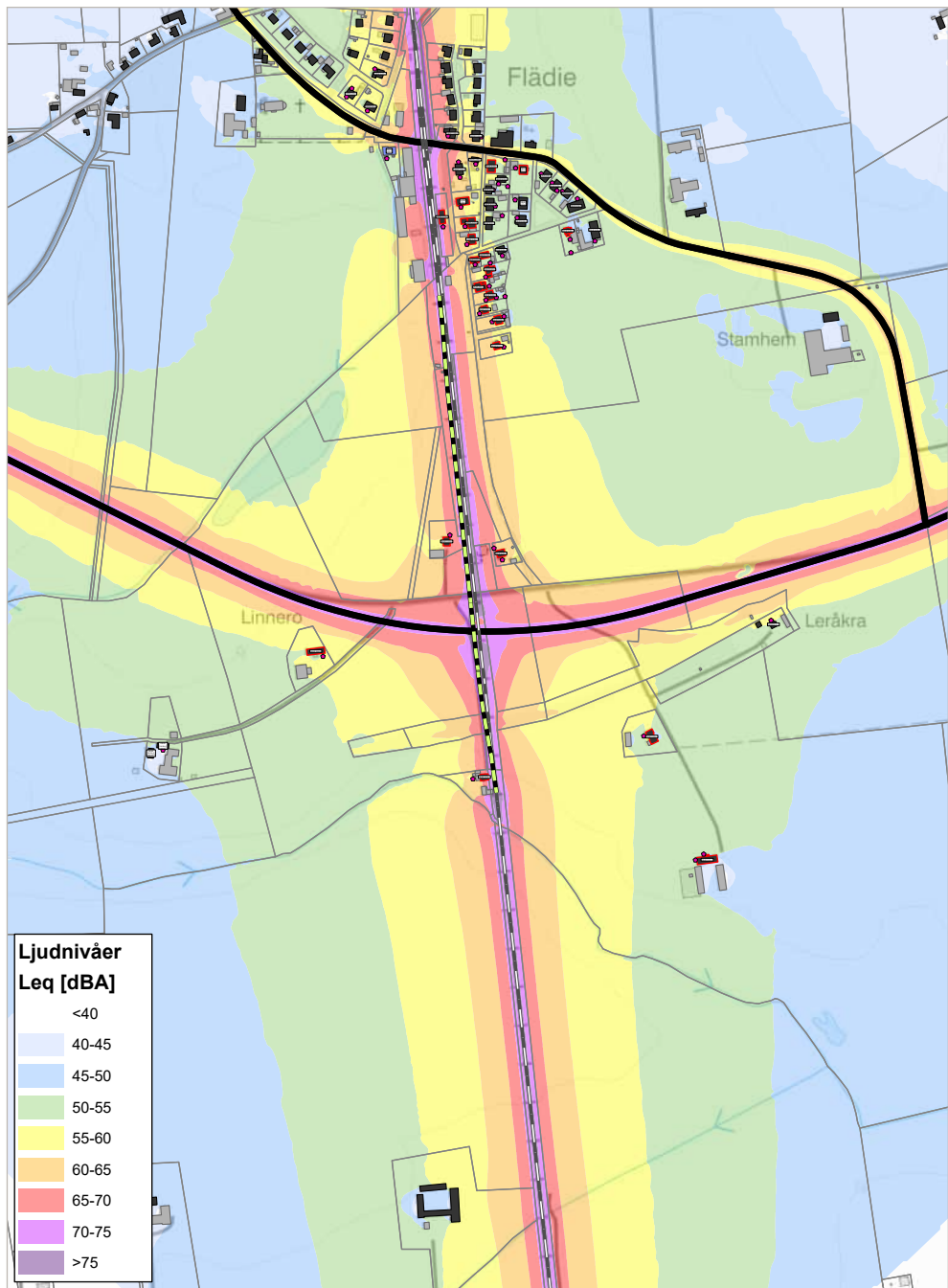
### Lommabanan Etapp 2, Flädie Bilaga 3C

Maximal ljudnivå 2m över mark från passagerartåg  
Nollalternativ, trafik för år 2047


Handläggare: Christoffer Larm Datum: 2024-06-04  
Uppdragsnummer: 30032704

0 90 180 270 360  
Meter

© Lantmäteriet, Geodatasamverkan



### Teckenförklaring

-  Planerat mötesspår
-  Befintlig järnväg
-  Väg
-  Uteplatser
-  Skolbyggnad
-  Bostad
-  Bullerberörd bostad
-  Övrig byggnad
-  Fastighetsgräns

## Lommabanan Etapp 2, Flädie Bilaga 4A

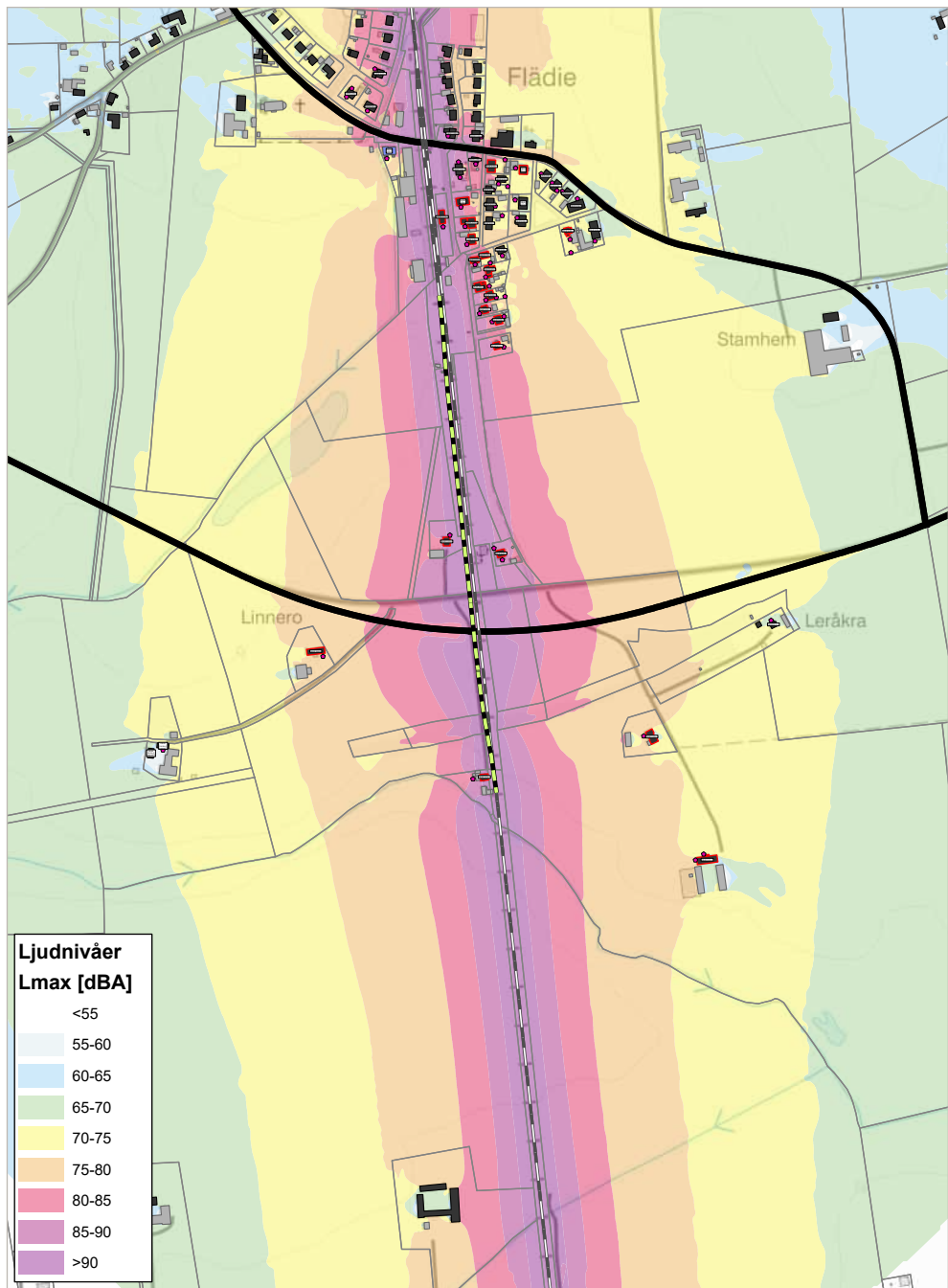
Ekvivalent ljudnivå 2m över mark från väg- och tågtrafik  
Utbyggnadsalternativ, trafik för år 2047

Handläggare: Christoffer Larm Datum: 2024-06-04  
Uppdragsnummer: 30032704

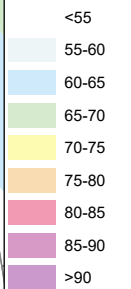
0 90 180 270 360  
Meter

© Lantmäteriet, Geodatasamverkan





**Ljudnivåer**  
**L<sub>max</sub> [dBA]**




**Teckenförklaring**

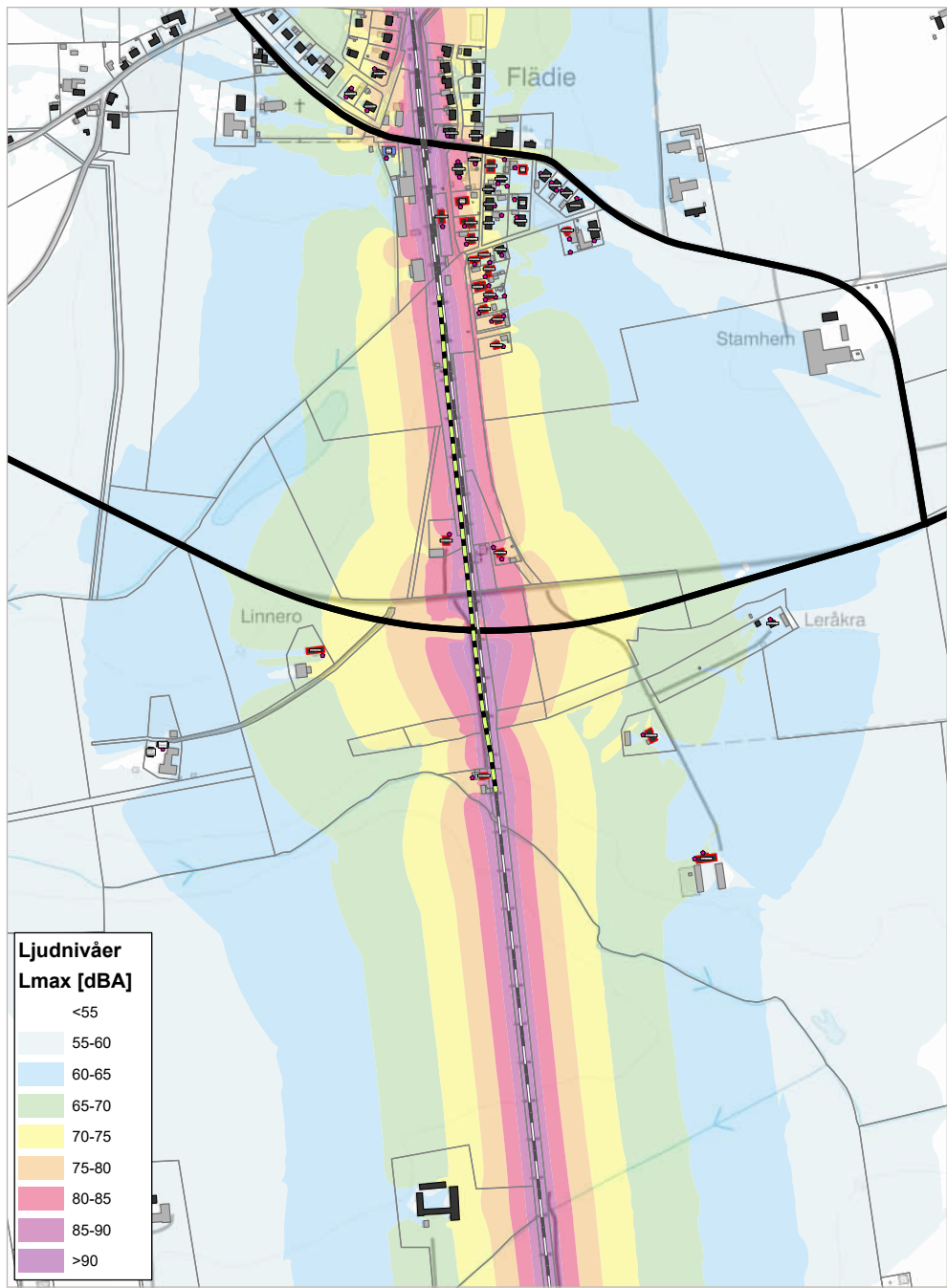
-  Planerat mötespår
-  Bostad
-  Bullerberörd bostad
-  Befintlig järnväg
-  Övrig byggnad
-  Väg
-  Fastighetsgräns
-  Uteplatser
-  Skolbyggnad

**Lommabanan Etapp 2, Flädie**  
**Bilaga 4B**

Maximal ljudnivå 2m över mark från godståg  
Utbyggnadsalternativ, trafik för år 2047

Handläggare: Christoffer Larm Datum: 2024-06-04  
Uppdragsnummer: 30032704





**Ljudnivåer**  
**L<sub>max</sub> [dBA]**

- <55
- 55-60
- 60-65
- 65-70
- 70-75
- 75-80
- 80-85
- 85-90
- >90


**Teckenförklaring**

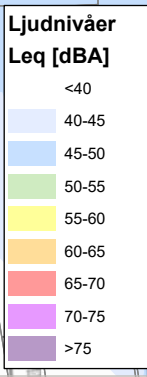
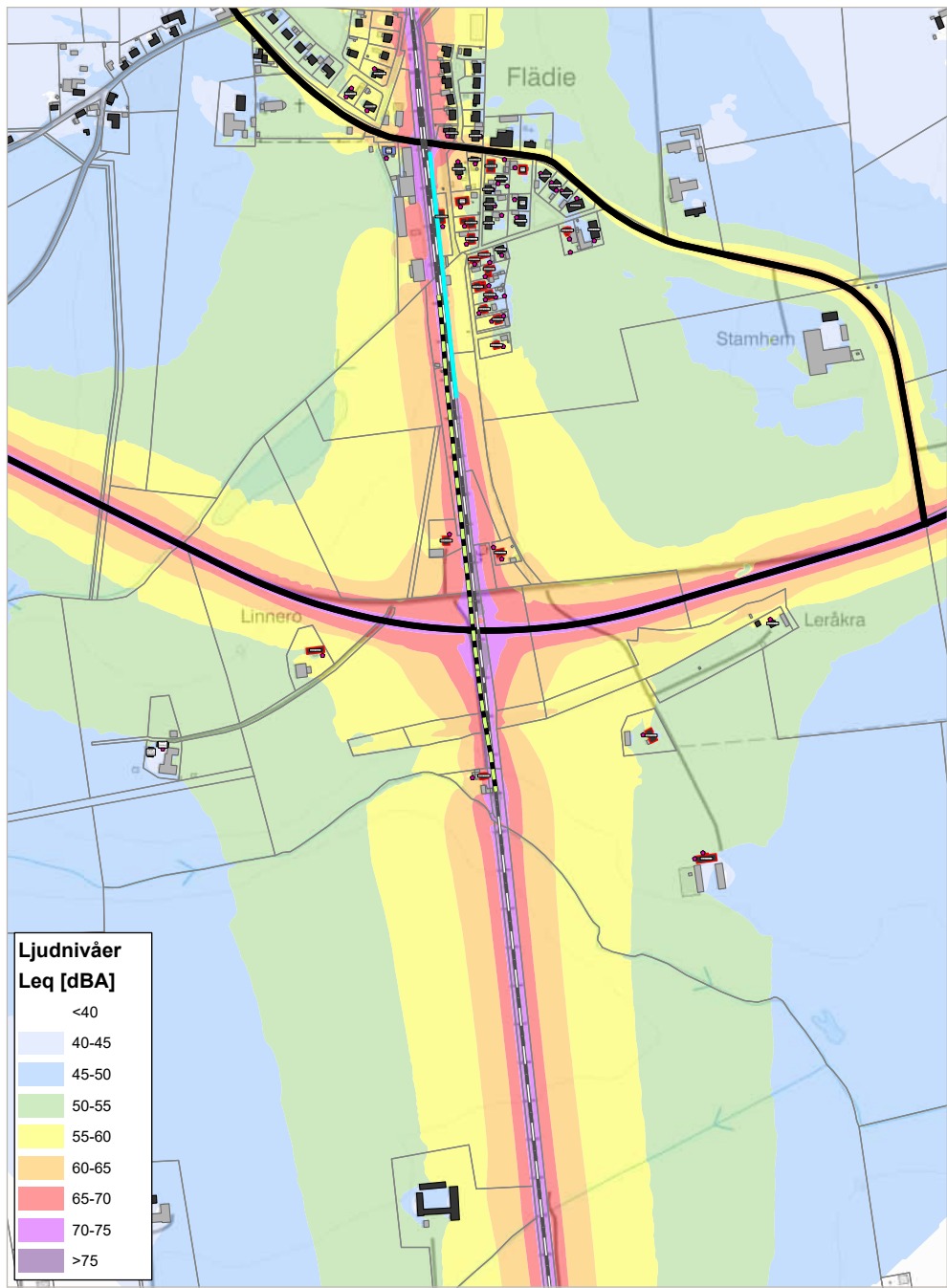
- Planerat mötesspår
- Bostad
- Bullerberörd bostad
- Befintlig järnväg
- Övrig byggnad
- Väg
- Fastighetsgräns
- Uteplatser
- Skolbyggnad

**Lommabanan Etapp 2, Flädie**  
**Bilaga 4A**

Maximal ljudnivå 2m över mark från passagerartåg  
Utbyggnadsalternativ, trafik för år 2047

Handläggare: Christoffer Larm Datum: 2024-06-04  
Uppdragsnummer: 30032704






## Lommabanan Etapp 2, Flädie Bilaga 5A

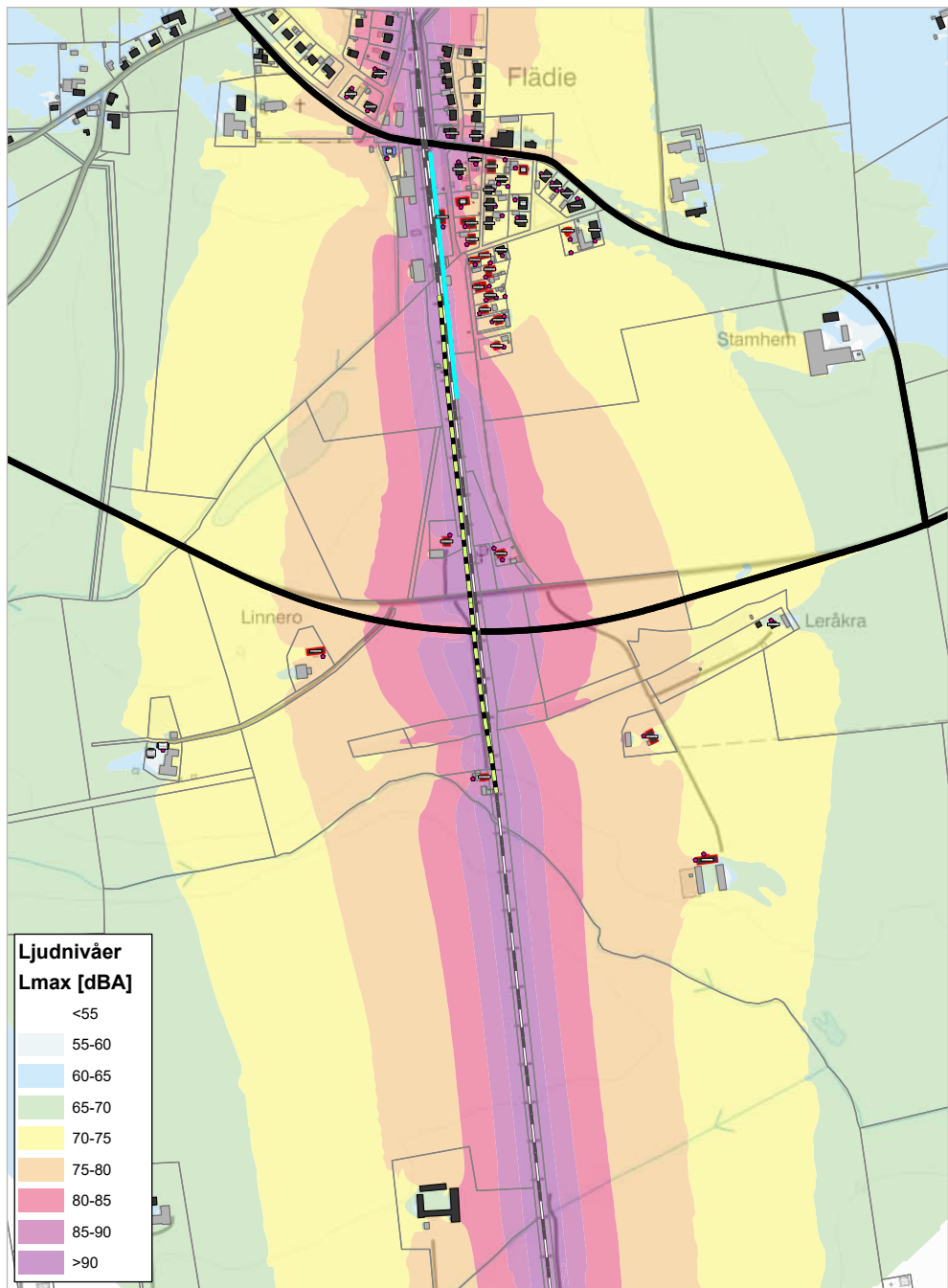
Ekvivalent ljudnivå 2m över mark från väg- och tågtrafik  
 Utbyggnadsalternativ med spärråra åtgärd, trafik för år 2047

Handläggare: Christoffer Larm Datum: 2024-06-04  
 Uppdragsnummer: 30032704



© Lantmäteriet, Geodatasamverkan





**Teckenförklaring**

-  Planerat mötespår
-  Bullerskyddsskärm
-  Befintlig järnväg
-  Väg
-  Uteplatser
-  Skolbyggnad
-  Bostad
-  Bullerberörd bostad
-  Övrig byggnad
-  Fastighetsgräns


**Lommabanan Etapp 2, Flädie**  
**Bilaga 5B**

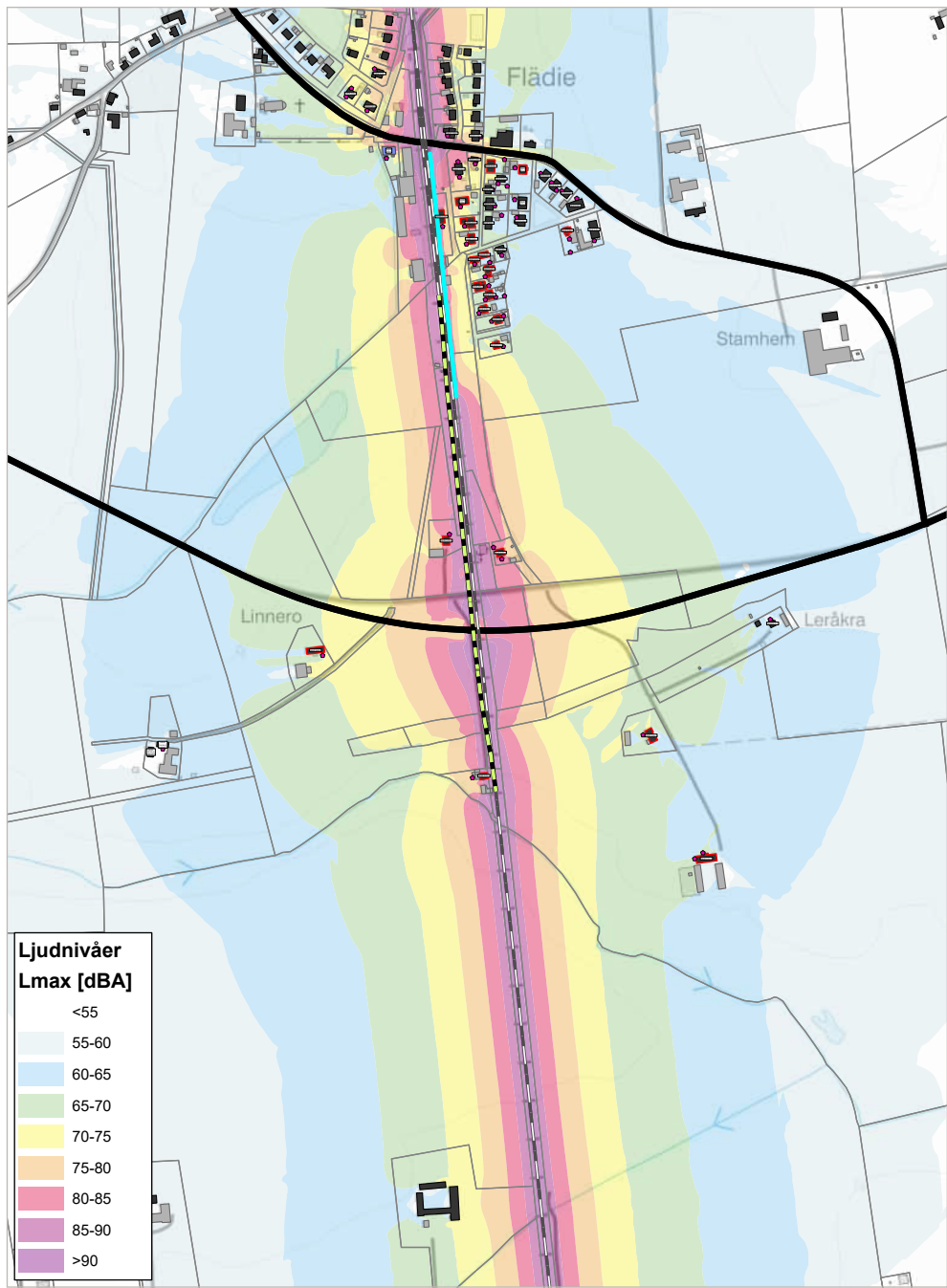
Maximal ljudnivå 2m över mark från godståg

Utbyggnadsalternativ med spårnära åtgärd, trafik för år 2047

Handläggare: Christoffer Larm Datum: 2024-06-04

Uppdragsnummer: 30032704





### Teckenförklaring

- Planerat mötesspår
- Skolbyggnad
- Bullerskyddsskärm
- Bostad
- Befintlig järnväg
- Bullerberörd bostad
- Väg
- Övrig byggnad
- Uteplatser
- Fastighetsgräns

## Lommabanan Etapp 2, Flädie Bilaga 5C

Maximal ljudnivå 2m över mark från passagerartåg  
Utbyggnadsalternativ med spärråra åtgärd, trafik för år 2047

Handläggare: Christoffer Larm Datum: 2024-06-04  
Uppdragsnummer: 30032704

0 90 180 270 360  
Meter

© Lantmäteriet, Geodatasamverkan

