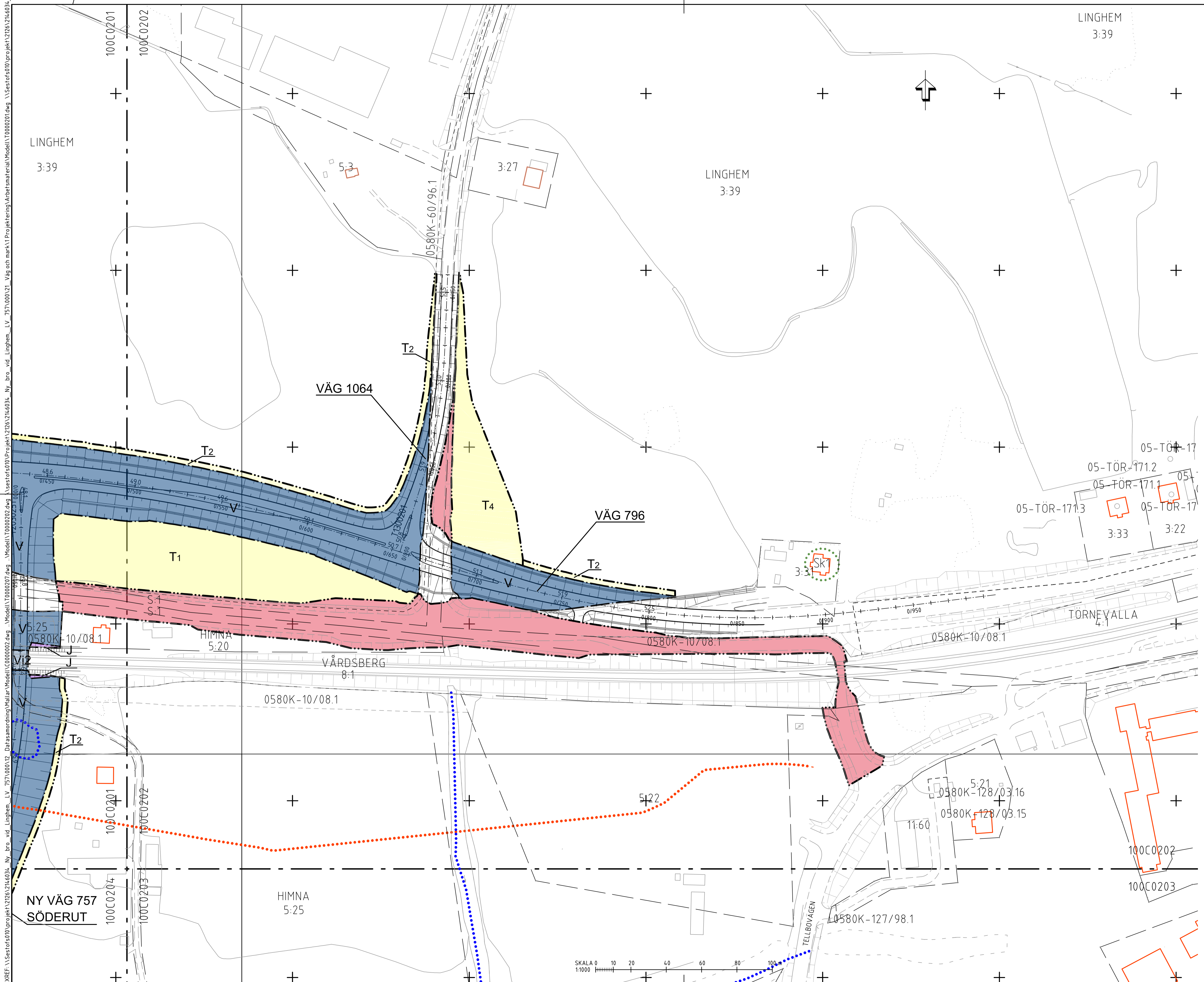


XREF: \\s\estof010\projekt\2726\2146034\_Ny\_bro\_vid\_Linghem\_LV\_757\000\21\_Väg och mark\1\Projektning\Arbetsmaterial\Modell\10000201.dwg \s\estof010\projekt\2726\2146034\_Ny\_bro\_vid\_Linghem\_LV\_757\000\21\_Väg och mark\1\Projektning\Arbetsmaterial\Modell\10000201.dwg



**KOORDINATSYSTEM**  
 SYSTEM I PLAN: SWREF 99 1500  
 SYSTEM I HÖJD: RH 2000

**TECKENFÖRKLARING**

**MARKANSPRÅK**

- GRÄNS FÖR VÄGOMRÅDE // JÄRNVÄGSMARK
- AVGRÄNSNING MELLAN OLIKA TYPER AV MARKANSPRÅK
- V NYTT VÄGOMRÅDE MED VÄGRÄTT
- V11 NYTT VÄGOMRÅDE MED INSKRÄNKT VÄGRÄTT FÖR AVVATTNING AV VÄGOMRÅDE
- V12 NYTT VÄGOMRÅDE MED INSKRÄNKT VÄGRÄTT FÖR VÄGTUNNEL
- V13 NYTT VÄGOMRÅDE MED INSKRÄNKT VÄGRÄTT FÖR TRUMMA VÄGAVVATTNING
- J NY JÄRNVÄGSMARK MED ÄGANDERÄTT
- T1 TILLFÄLLIG NYTTJÄNDERÄTT. OMRÅDE FÖR ETABLERING, UPPLAG OCH ANLÄGGNINGSARBETEN. FRÅN BYGGSTART TILL 3 MÅN EFTER GODKÄND SLUTBESIKTNING
- T2 TILLFÄLLIG NYTTJÄNDERÄTT. OMRÅDE FÖR ANLÄGGNINGSARBETEN OCH UPPLAG. FRÅN BYGGSTART TILL 3 MÅN EFTER GODKÄND SLUTBESIKTNING
- T3 TILLFÄLLIG NYTTJÄNDERÄTT. OMRÅDE FÖR ETABLERING, UPPLAG OCH ANLÄGGNINGSARBETEN FÖR BYGGATION AV JÄRNVÄGSBRO. FRÅN BYGGSTART TILL 3 MÅN EFTER GODKÄND SLUTBESIKTNING
- T4 TILLFÄLLIG NYTTJÄNDERÄTT. OMRÅDE FÖR TILLFÄLLIG BYGGVÄG ANSLUTNING VÄG 1064 OCH ENSKILD VÄG. FRÅN BYGGSTART TILL 3 MÅN EFTER GODKÄND SLUTBESIKTNING

**SÄRSKILDA BESLUT SOM TAS I SAMBAND MED FASTSTÄLLESE**

- INDRAGNING AV VÄG FRÅN ALLMÄNT UNDERHÅLL

**SKYDDSÅTGÄRDER OCH FÖRSIKTIGHETSMÅTT**

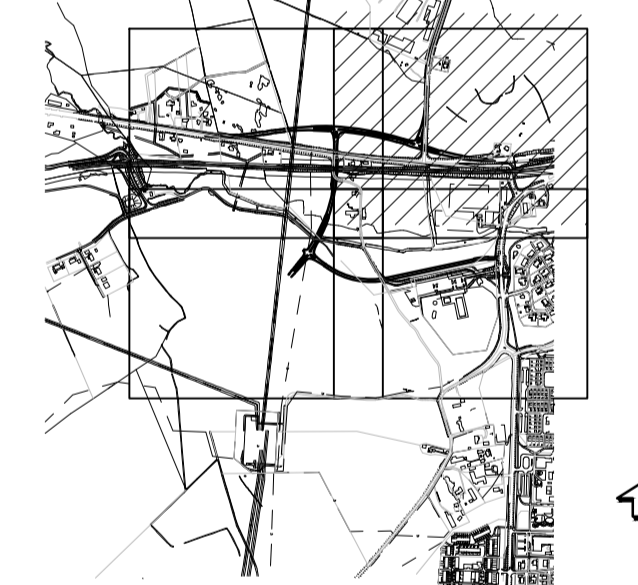
- HÄNDESKRÄNSNING ELLER AVGRÄNSNING AV SKYDDSÅTGÄRDER/FÖRSIKTIGHETSMÅTT
- SK1 FASTIGHET SOM ERBJUDS FASTIGHETSNÄRA BULLERSKYDDSÅTGÄRDER
- SK2 GRÖDJURSBARRIÄR
- SK3 SMÅVILTSBARRIÄR
- SK4 SMÅVILTSPASSAGE

SAMTLIGA TRUMMOR I VATTENDRAG KONSTRUERAS SÅ ATT DE INTE UTGÖR VANDRINGSHINDER

**ÖVRIGA BETECKNINGAR PÅ PLANKARTAN**

- 0,700 NY VÄG, VÄGBANEKANTER
- 5,42 MED LÅNGMÄTNING OCH HÖJDSÄTTNING
- SLÄNT
- BOSTADSBYGGNAD
- VÄGRÄCKE
- BIOTOPSKYDD
- STRANDSKYDD
- FASTIGHETSGRÄNS
- SERVITUTSGRÄNS
- TRAKTGRÄNS
- LEDNINGSRÄTT

VERKSAMHETER SOM UNDANTAS FRÅN FÖRBUDD ENLIGT MILJÖALKEN  
 SKYDDIGHETEN ATT GÖRA ANMÄLAN FÖR SAHRÅD ENLIGT 12:4 MB GÄLLER INTE FÖR DE VERKSAMHETER OCH ÅTGÄRDER SOM BEHOVS FÖR ATT BYGGA VÄG/JÄRNVÄG OCH SOM FASTSTÄLLS OCH INGÅR I VÄGOMRÅDE FÖR ALLMÄN VÄG/JÄRNVÄGSMARK ELLER OMRÅDE FÖR TILLFÄLLIG NYTTJÄNDERÄTT.  
 FÖRBUDDEN MOT ÅTGÄRDER INOM STRANDSKYDDSONRÅDE (7:15 MBI) GÄLLER INTE BYGGANDE AV ALLMÄN VÄG.  
 FÖRBUDDEN SOM AVSER VERKSAMHET ELLER ÅTGÄRD INOM BIOTOPSKYDDSONRÅDET (7:11 2 ST. MB) GÄLLER INTE BYGGANDE AV ALLMÄN VÄG/JÄRNVÄG.



**TYP AV PLAN**  
**VÄGPLAN**

**GRANSKNINGSSTATUS / SYFTE**  
**FÖR GRANSKNING**

**HANDLINGSTYP**  
**GRANSKNINGSHANDLING**

**DATUM** 2019-09-20 **LEVERANS / ÄNDRINGS-PM**

**OBJEKT**  
**LV 757 INFART\_LINGHEM**

**DELOMRÅDE / BANDEL**  
 1

**ANLÄGGNINGSDEL**  
 GEMENSAM

**OBJEKTNUMMER / KM** 150572 **KONSTRUKTIONNUMMER**

**BESTÄLLARE** TRAFIKVERKET **LEVERANTÖR** SWECO

**SKAPAD AV** SEZIII **UPPRAGSNUMMER** 12700742

**GODKÄND AV** SEERFR **AVDELNING**

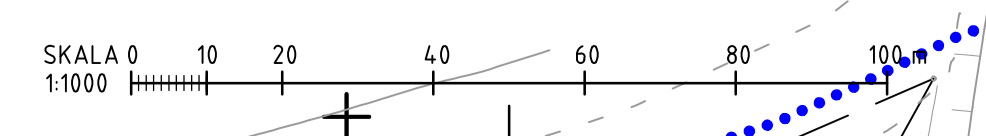
**RITNINGSTYP**  
 PLAN

**TEKNIKOMRÅDE / INNEHÅLL**  
 TEKNIKÖVERGRIPANDE

**BESKRIVNING**  
 PLANKARTA ANSLUTNING VÄG 1064

**SKALA** 1:1000 **FORMAT** A1 **FÖRVALTNINGSNUMMER**

**RITINGSNUMMER** 100C0202 **BLAD** **NÄSTA BLAD** **BET**



LAGER: SB11

P.L.O. 2019-09-06 14:07 \\s\estof010\projekt\2726\2146034\_NY\_BRO\_VID\_LINGHEM\_LV\_757\000\21\_VÄG OCH MARK\1\PROJEKTNING\ARBETS MATERIAL\RTDFE\100C0202.DWG - JONSSON, STEFAN