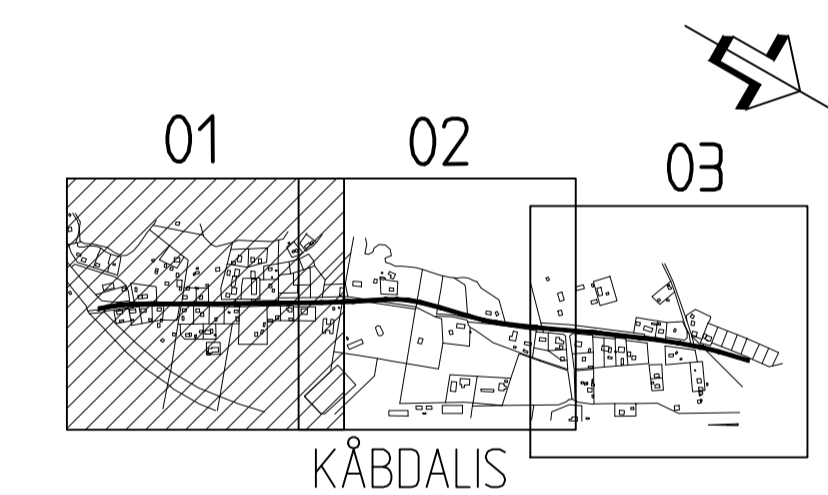
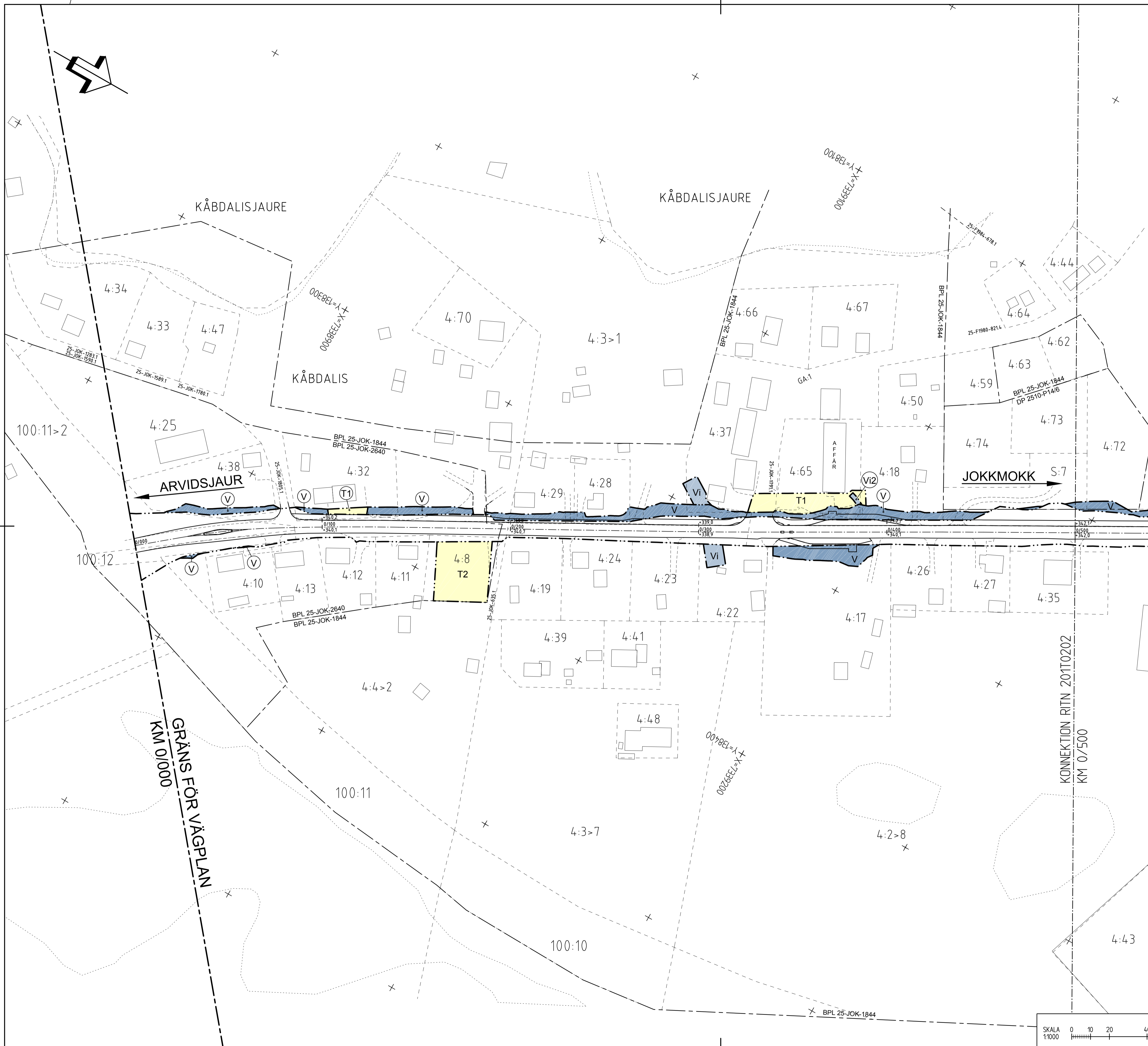


- GRÄNS FÖR NYTT VÄGOMRÅDE
- AVGRÄNSNING MELLAN OLKA TYPER AV MARKANSPRÅK
- V NYTT VÄGOMRÅDE MED VÄGRÄTT INOM DETALPLAN
- VI VÄGOMRÅDE INOM DETALPLAN MED INSKRÄNKT VÄGRÄTT FÖR ATT UPPFÖRA, BEHÅLLA OCH JUSTERA BEFINTLIGA N- OCH UTLOPPSKEN
- VI2 VÄGOMRÅDE INOM DETALPLAN MED INSKRÄNKT VÄGRÄTT FÖR ATT ANSLUTA NY DAGVATTENLEDNING TILL BEFINTLIG DAGVATTENBRUNN
- T1 TILFÄLLEGG NITTYJÄNDERÄTT FÖR ÅTKOMST AV BEFINTLIGA BRUNNAR UNDER BYGGTIDEN, DOCK LÄNGST TILL OCH MED GODKÄND SLUTBESKTNING
- T2 TILFÄLLEGG NITTYJÄNDERÄTT FÖR ETABLERINGSUTPLUGG GÄLLER UNDER BYGGTIDEN, DOCK LÄNGST TILL OCH MED GODKÄND SLUTBESKTNING

VERKSAMHETER/ÅTGÄRDER SOM UNDTANS FRÅN FÖRBUD ENLIGT MILJÖBALKEN
UNDANTAGEN GÄLLER HELA PLANEN

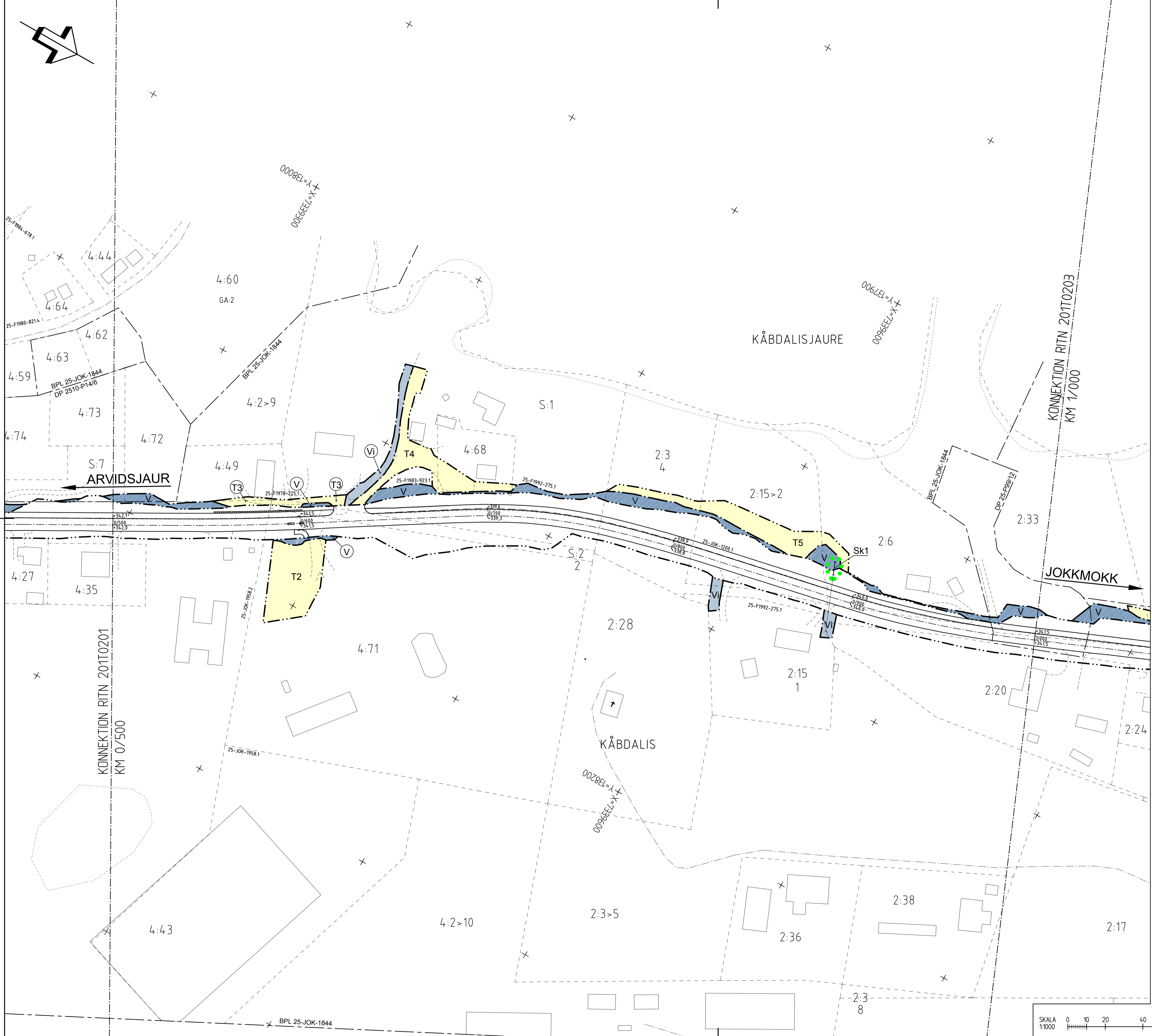

- N1 - FÖRBUD INOM STRANDSKYDDZONEN (7:15 MB) GÄLLER INTE BYGGANDE AV ALLMÄN VÄG
- N2 - SKYLDIGHETEN ATT GÖRA ANMÄLAN FÖR SAMRÅD ENLIGT 12:6 MB GÄLLER INTE FÖR DE VERKSAMHETER OCH ÅTGÄRDER SOM BEHÖVS FÖR ATT BYGGA VÄGEN OCH SOM FASTSTÄLLS OCH INGÅR I VÄGOMRÅDE FÖR ALLMÄN VÄG ELLER OMRÅDE FÖR TILFÄLLEGG NITTYJÄNDERÄTT

- ÖVRIGA BETECKNINGAR PÅ PLANKARTAN
- 100.0 m VÄGBANKANTER MED LÄNGDMÄTNING OCH HÖJDSÄTTNING
 - 10/100 INKL. GÅNG- OCH CYKELVÄG
 - BEFINTLIGA VÄGBANKANTER
 - FASTIGHETSGRÄNS
 - AGOSLAGSGRÄNS
 - FASTIGHETSBECKENNING
 - 21:13 BYGGNADE (BOSTAD, ÖVRIGA BYGGNADE)
 - DP 2510-P1416 ÖMRÅDE FÖR DETALJ-/BYGGNADPLAN INKL. PLANNUMMER
 - 25-F1978-2251 BETECKNING SERVITUT/RÄTTIGHET



TYP AV PLAN		VÄGPLAN	
GRANSKNINGSSTATUS/SYFTE		FÖR GRANSKNING	
HANDLINGSTYP		GRANSKNINGSHANDLING	
DATUM	2016-07-01	LEVERANS / ÄNDRINGS-PM	
OBJEKT	TS-ÅTGÄRDER KÅBDALIS		
DELOMRÅDE / BANDEL	BD LÅN		
ANLÄGGNINGSCEL	VÄG E45		
OBJEKTNUMMER / KM	145885	KONSTRUKTIONNUMMER	
BESTÄLLARE	TRAFIKVERKET	LEVERANTÖR	INFRASTRUCTURE
SKAPAD AV	D. STAFFANS	UPPRAGSNUMMER	713320
GODKÄND AV	A. LUNDSTRÖM	ÄNDRING	222470
RITNINGSTYP	PLANRITNING		
TEKNIKOMRÅDE / INNEHÅLL	VÄGUTFORMNING OCH TRAFIK		
BESKRIVNING	PLANKARTA KM 0/000 - 0/500		
SKALA	1:1000	FORMAT	A1
RITNINGNUMMER	2 01 T 02 01	FÖRVÄLTNINGSNUMMER	
BLAD		NÄSTA BLAD	BET

2016-07-20 11:17
2016-07-20 11:17
2016-07-20 11:17
2016-07-20 11:17
2016-07-20 11:17
2016-07-20 11:17
2016-07-20 11:17
2016-07-20 11:17
2016-07-20 11:17
2016-07-20 11:17
2016-07-20 11:17
2016-07-20 11:17
2016-07-20 11:17
2016-07-20 11:17
2016-07-20 11:17



TECKENFÖRKLARING

MARKANSPRÅK

- GRÄNS FÖR NYTT VÄGOMRÅDE
- AVGRÄNSNING MELLAN OLIKA TYPER AV MARKANSPRÅK
- V NYTT VÄGOMRÅDE MED VÄGRÄTT INOM DETALJPLAN
- VI VÄGOMRÅDE INOM DETALJPLAN MED INSKRÄNKT VÄGRÄTT FÖR ATT UPPFÖRA, BEHÅLLA OCH JUSTERA BEFINTLIGA N- OCH UTLOPPSSÖKEN
- T2 TILFÄLLIG NYTTJÄNDERÄTT FÖR ETABLERINGSYTA/UPPLAG GÄLLER UNDER BYGGTIDEN, DOCK LÄNGST TILL OCH MED GODKÄND SLUTBESKTNING
- T3 TILFÄLLIG NYTTJÄNDERÄTT FÖR ÅTKOMST ATT ANLÄGGA STÖDMUR GÄLLER UNDER BYGGTIDEN, DOCK LÄNGST TILL OCH MED GODKÄND SLUTBESKTNING
- T4 TILFÄLLIG NYTTJÄNDERÄTT FÖR ÅTKOMST ATT ANLÄGGA VÄGÖKEN GÄLLER UNDER BYGGTIDEN, DOCK LÄNGST TILL OCH MED GODKÄND SLUTBESKTNING
- T5 TILFÄLLIG NYTTJÄNDERÄTT FÖR FÖRLÄNGNING AV VÄGTRUMMOR SAMT ÅTKOMST FÖR BYGGANDE AV BANK GÄLLER UNDER BYGGTIDEN, DOCK LÄNGST TILL OCH MED GODKÄND SLUTBESKTNING

KOORDINATSYSTEM
SYSTEM I PLAN SWEREF 99 20 15
SYSTEM I HÖJD RH 2000

VERKSAMHETER/ÅTGÄRDER SOM UNDTANTAS FRÅN FÖRBUD ENLIGT MILJÖBALKEN
UNDANTAGEN GÄLLER HELA PLANEN

N1 - FÖRBUD INOM STRANDSKYDDSOMRÅDE (7:15 MB) GÄLLER INTE BYGGANDE AV ALLMÄN VÄG

N2 - SKYLDIGHETEN ATT GÖRA ANMÄLAN FÖR SAMRÅD ENLIGT 12:6 GÄLLER INTE FÖR DE VERKSAMHETER OCH ÅTGÄRDER SOM BEHÖVS FÖR ATT BYGGA VÄGEN OCH SOM FASTSTÄLLS OCH INGÅR I VÄGOMRÅDE FÖR ALLMÄN VÄG ELLER OMRÅDE FÖR TILFÄLLIG NYTTJÄNDERÄTT

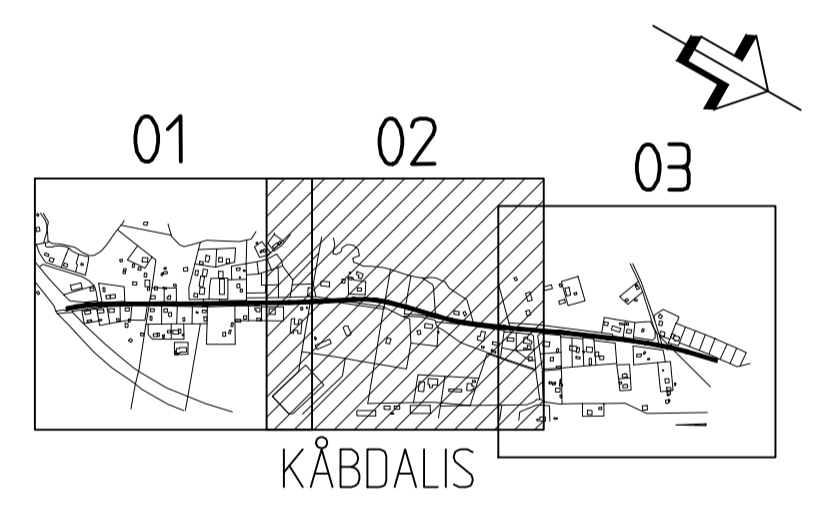
SKYDDÅTGÄRDER OCH FÖRSIKTIGHETSMÅTT

●●●●●●●● MARKERING ELLER AVGRÄNSNING AV SKYDDÅTGÄRD/FÖRSIKTIGHETSMÅTT

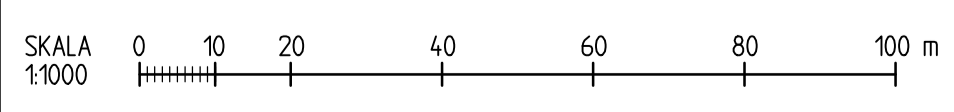
SK1 - TRUMMA SOM KONSTRUERAS SÅ ATT DEN INTE UTGÖR VANDRINGSHINDER

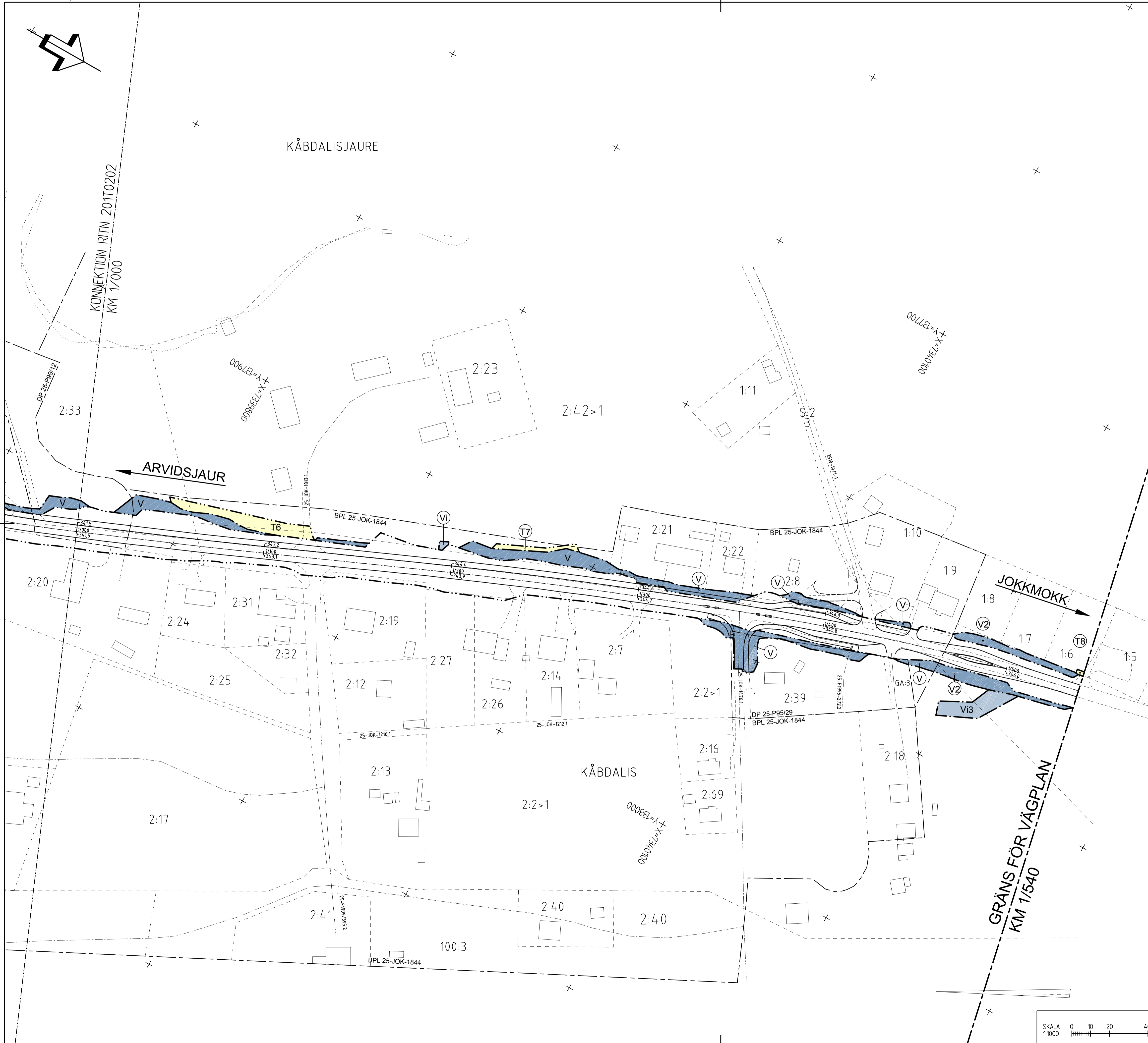
ÖVRIGA BETECKNINGAR PÅ PLANKARTAN

- VÄGBANEKANTER MED LÄNGDMÄTNING OCH HÖJDSÄTTNING
- INKL. GÅNG- OCH CYKELVÄG
- BEFINTLIGA VÄGBANEKANTER
- FASTIGHETSGRÄNS
- ÄGOSLAGSGRÄNS
- FASTIGHETSBECKNING
- BYGGNADE (BOSTAD, ÖVRIGA BYGGNADE)
- DP 2510-P14/6 OMRÅDE FÖR DETALJ-/BYGGNADSPÅN INKL. PLANNUMMER
- 25-F1978-225.1 BETECKNING SERIUTL./RÄTTIGHET



TYP AV PLAN		VÄGPLAN	
GRANSKNINGSSTATUS/SYFTE		FÖR GRANSKNING	
HANDLINGSTYP		GRANSKNINGSHANDLING	
DATUM	2016-07-01	LEVERANS / ÄNDRINGS-PM	
OBJEKT			
TS-ÅTGÄRDER KÄBDALIS			
DELOMRÅDE / BANDEL			
BD LÅN			
ANLÄGGNINGSCEL			
VÄG E45			
OBJEKTNUMMER / KM	145885	KONSTRUKTIONNUMMER	
BESTÄLLARE	TRAFIKVERKET	LEVERANTÖR	INFRASTRUCTURE
SKAPAD AV	D. STAFFANS	UPPRAGSNUMMER	713320
GODKÄND AV	A. LUNDSTRÖM	AVDELNING	222470
RITNINGSTYP			
PLANRITNING			
TEKNIKOMRÅDE / INNEHÅLL			
VÄGUTFORMNING OCH TRAFIK			
BESKRIVNING			
PLANKARTA			
KM 0/500 - 1/000			
SKALA	1:1000	FORMAT	A1
FÖRVALTNINGSNUMMER		BLAD	NÄSTA BLAD
RITNINGNUMMER	2 01 T 02 02	BET	





TECKENFÖRKLARING
MARKANSPRÅK

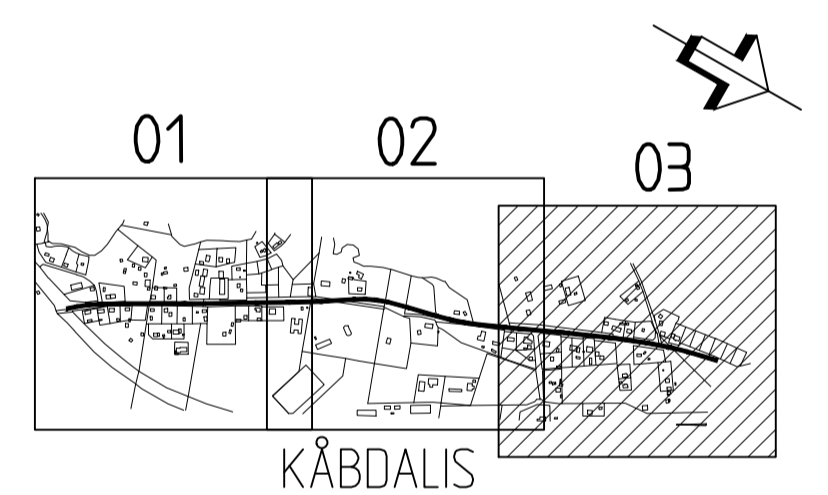
- GRÄNS FÖR NYTT VÄGOMRÅDE
- AVGRÄNSNING MELLAN OLKA TYPER AV MARKANSPRÅK
- V** NYTT VÄGOMRÅDE MED VÄGRÄTT INOM DETALJPLAN
- V2** NYTT VÄGOMRÅDE MED VÄGRÄTT UTANFÖR DETALJPLAN
- Vi** VÄGOMRÅDE INOM DETALJPLAN MED INSKRÄNKT VÄGRÄTT FÖR ATT UPPFÖRA, BEHÅLLA OCH JUSTERA BEFINTLIGA N- OCH UTLOPPSSÖKEN
- Vi3** VÄGOMRÅDE UTANFÖR DETALJPLAN MED INSKRÄNKT VÄGRÄTT FÖR ATT UPPFÖRA, BEHÅLLA OCH JUSTERA BEFINTLIGA N- OCH UTLOPPSSÖKEN
- T6** TILFÄLLIG NYTTJÄNDERÄTT FÖR FLYTT AV HÄSTHAGE GÄLLER UNDER BYGGTIDEN. DOCK LÅNGST TILL OCH MED GODKÄND SLUTBESKTNING
- T7** TILFÄLLIG NYTTJÄNDERÄTT FÖR FLYTT AV RENSTÄNGSEL GÄLLER UNDER BYGGTIDEN. DOCK LÅNGST TILL OCH MED GODKÄND SLUTBESKTNING
- T8** TILFÄLLIG NYTTJÄNDERÄTT FÖR INFORMATIONSTAVLA GÄLLER UNDER BYGGTIDEN. DOCK LÅNGST TILL OCH MED GODKÄND SLUTBESKTNING

VERKSAMHETER/ÅTGÄRDER SOM UNDANTAS FRÅN FÖRBUD ENLIGT MILJÖBALKEN
 UNDANTAGEN GÄLLER HELA PLANEN

N1 - FÖRBUD INOM STRANDSKYDDSZONEN (7,5 M) GÄLLER INTE BYGGANDE AV ALLMÄN VÄG
 N2 - SKYLDIGHETEN ATT GÖRA ANMÄLAN FÖR SAMRÅD ENLIGT 12,6 MB GÄLLER INTE FÖR DE VERKSAMHETER OCH ÅTGÄRDER SOM BEHÖVS FÖR ATT BYGGA VÄGEN OCH SOM FASTSTÄLLS OCH INGÅR I VÄGOMRÅDE FÖR ALLMÄN VÄG ELLER OMRÅDE FÖR TILFÄLLIG NYTTJÄNDERÄTT

ÖVRIGA BETECKNINGAR PÅ PLANKARTAN

- 1:200 m VÄGBANIKANTER MED LÄNGDMÄTNING OCH HÖJDSÄTTNING
- 1:100 m INKL. GÅNG- OCH CYKELVÄG
- 1:500 m
- BEFINTLIGA VÄGBANIKANTER
- FASTIGHETSGRÄNS
- ÄGOSLAGSGRÄNS
- FASTIGHETSBEDECKNING
- 21:13 BYGGNADER (BOSTAD, ÖVRIGA BYGGNADER)
- DP 2510-P14/6 OMRÅDE FÖR DETALJ-/BYGGNADPLAN INKL. PLANNUMMER
- 25-F1978-225.1 BETECKNING SERVITUT/RÄTTIGHET



TYP AV PLAN		VÄGPLAN	
GRANSKNINGSSTATUS/SYFTE		FÖR GRANSKNING	
HANDLINGSTYP		GRANSKNINGSHANDLING	
DATUM	2016-07-01	LEVERANS / ÄNDRINGS-PM	
OBJEKT			
TS-ÅTGÄRDER KÅBDALIS			
DELOMRÅDE / BANDEL			
BD LÅN			
ANLÄGGNINGSGEDEL			
VÄG E45			
OBJEKTNUMMER / KM	145885	KONSTRUKTIONNUMMER	
BESTÄLLARE	TRAFIKVERKET	LEVERANTÖR	INFRASTRUCTURE
SKAPAD AV	D. STAFFANS	UPPDRAGSNUMMER	713320
GODKÄND AV	A. LUNDSTRÖM	AVDELNING	222470
RITNINGSTYP			
PLANRITNING			
TEKNIKOMRÅDE / INNEHÅLL			
VÄGUTFORMNING OCH TRAFIK			
BESKRIVNING			
PLANKARTA KM 1/000 - 1/540			
SKALA	1:1000	FORMAT	A1
RITNINGNUMMER	2 01 T 02 03	FÖRVALTNINGSNUMMER	
BLAD		NÄSTA BLAD	BET

