

FÖRKLARING

MARKANSPRÅK

	Gräns för vägområde
	Avgränsning mellan olika typer av markanspråk
	Nytt vägområde med vägrätt
	Nytt vägområde med inskränkt vägrätt för underhåll av dränering, stenkor och infiltration.
	Tillfällig nyttjanderätt för utförande och upplag av massor, 36 månader från byggstart dock som längst till 3 månader efter slutbesiktning.
	Tillfällig nyttjanderätt för etableringsområde och tillfälliga upplag, 36 månader från byggstart dock som längst till 3 månader efter slutbesiktning.

ÖVRIGA BETECKNINGAR

	Ny gcm-väg, vägar, med längdmätning och höjdsättning i projekterad vägrätt.
	Fastighetsgräns
	Traktgräns
	Fastighetsbeteckning
	Traktnamn

BEFINTLIGHETER PÅ BAKGRUNDSKARTA

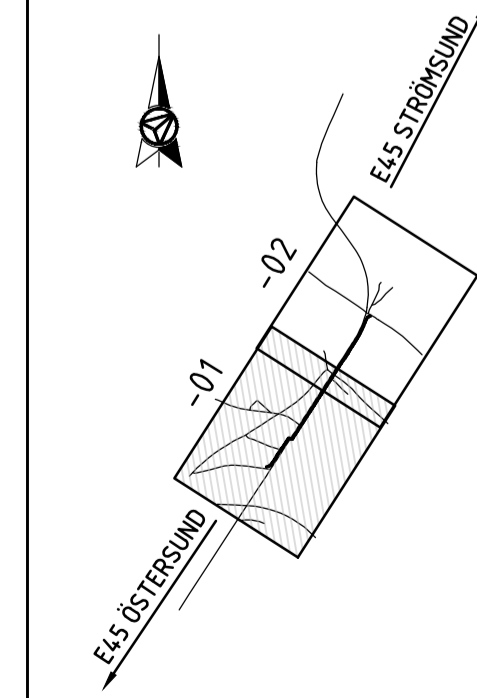
	Byggnad
	Belysningsstolpe
	Busskurhållplatskytt
	Träd
	Vägmärke/skytt
	Brunn

VERKSAMHETER/ÅTGÄRDER SOM UNDTAS FRÅN FÖRBUD ENLIGT MILJÖBALKEN

Skyldighet att göra anmälan för samråd enligt 12:6MB gäller inte för de verksamheter och åtgärder som behövs för att bygga vägen och som fastställs och ingår i vägområde för allmän väg eller område för tillfällig nyttjanderätt.
 Förbudet som avser verksamhet eller åtgärd inom generellt biotopskyddsområde (7:11 MB) gäller inte byggande av allmän väg.
 Förbudet mot åtgärder inom strandskyddsområde (7:15 mb) gäller inte byggande av allmän väg.

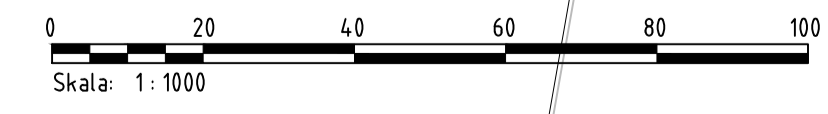
	N Biotopskyddat objekt - Alleträd
--	-----------------------------------

TYP AV PLAN		VÄGPLAN	
GRANSKNINGSSTATUS / SYFTE			
HANDLINGSTYP		SAMRÅDSHANDLING	
DATUM	2022-12-19	LEVERANS / ÄNDRINGS-PM	
OBJEKT			
GCM-VÄG GENOM HALLVIKEN, E45			
DELOMRÅDE / BANDEL			
VÄG 793 - ENSKILD VÄG Ö HALLVIKEN			
ANLÄGGNINGDEL			
GCM-VÄG			
OBJEKTNUMMER / KM	174451	KONSTRUKTIONNUMMER	TRV2022/4483
BESTÄLLARE	TRAFIKVERKET	LEVERANTÖR	AFRY
SKAPAD AV	T JOHANSSON	UPPRAGSNUMMER	211924
GODKÄND AV	H JOHANSSON	AVDELNING	INFRA
RITNINGSTYP			
PLANKARTA			
TEKNIKOMRÅDE / INNEHÅLL			
C TEKNIKÖVERGRIPANDE			
BESKRIVNING			
KM 0/000 - 0/440			
SKALA		FORMAT	FÖRVALTNINGSNUMMER
1:1000		A1	
RITNINGNUMMER	1 01 C 02 01	BLAD	NÄSTA BLAD
PLAN: SWREF 99 15 45		BET	
HÖJD: RH2000			



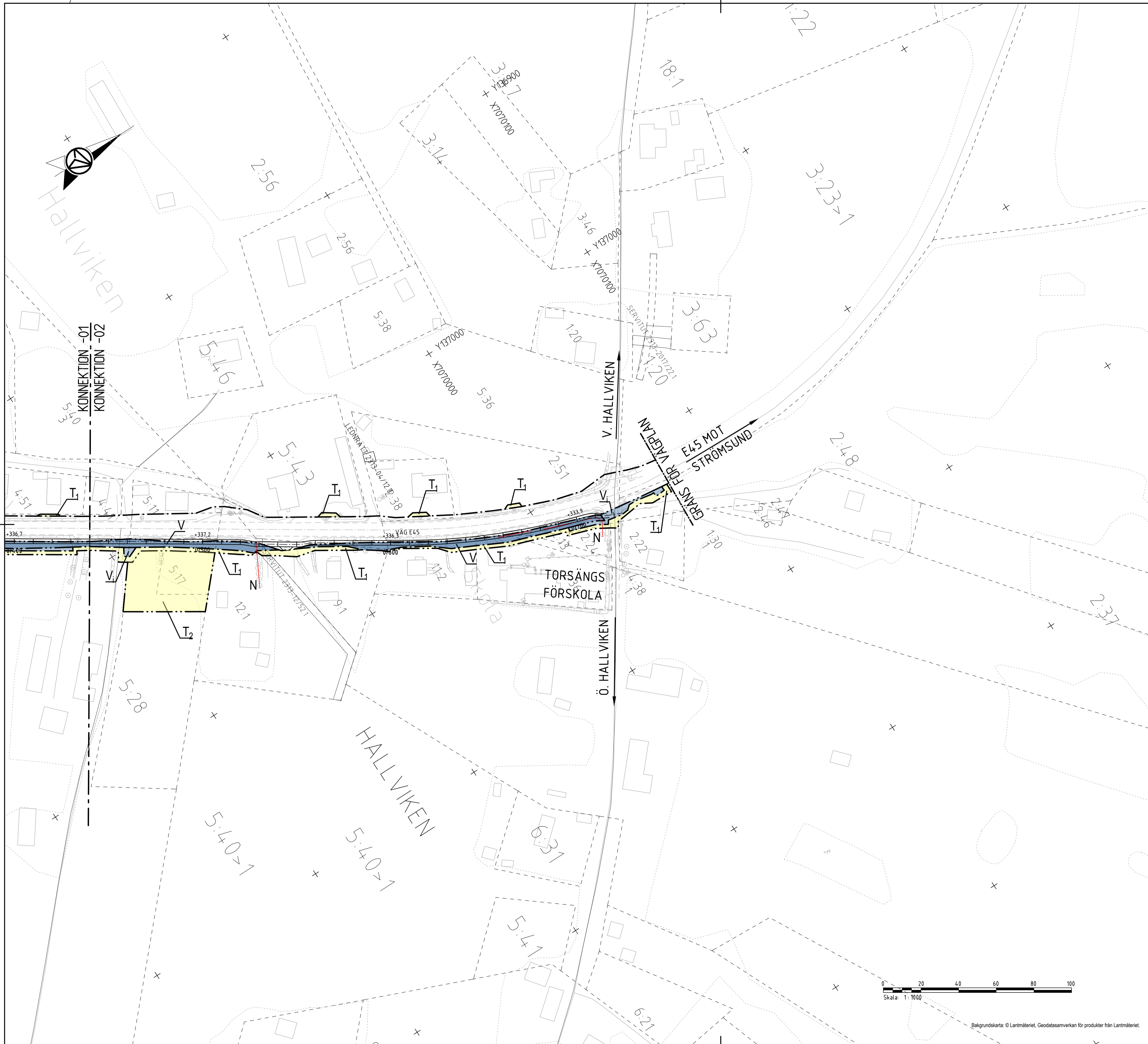
ORIENTERINGSFIGUR

COORDINATSYSTEM



Bakgrundskarta: © Lantmäteriet, Geodatasamverkan för produkter från Lantmäteriet.

PLC: 2022-12-15 10:19 X:\1-PRJ\SE\191924_E45 GC-VÄG HALLVIKEN SAMT HAMMERDAL, PLANLÄGGNINGSPROCESS 198425\02_CAD\1_HALLVIKEN\CVTIDDEF\1010201.DWG JOHANSSON, TOBIAS



FÖRKLARING

MARKANSPRÅK	
	Gräns för vägområde
	Avgränsning mellan olika typer av markanspråk
	Nytt vägområde med vägrätt
	Nytt vägområde med inskränkt vägrätt för underhåll av dränering, stenkor och infiltration.
	Tillfällig nyttjanderätt för utförande och upplag av massor, 36 månader från byggstart dock som längst till 3 månader efter slutbesiktning.
	Tillfällig nyttjanderätt för etableringsområde och tillfälliga upplag, 36 månader från byggstart dock som längst till 3 månader efter slutbesiktning.

ÖVRIGA BETECKNINGAR

	Ny gcm-väg, vägar, med längdmätning och höjdsättning i projekterad vägrätt.
	Fastighetsgräns
	Traktgräns
	Fastighetsbeteckning
	Traktnamn

BEFINTLIGHETER PÅ BAKGRUNDSKARTA

	Byggnad
	Belysningsstolpe
	Busskurhållplatskylt
	Träd
	Vägmärke/skytt
	Brunn

VERKSAMHETER/ÅTGÄRDER SOM UNDANTAS FRÅN FÖRBUD ENLIGT MILJÖBALKEN

Skyldighet att göra anmälan för samråd enligt 12:6MB gäller inte för de verksamheter och åtgärder som behövs för att bygga vägen och som fastställs och ingår i vägområde för allmän väg eller område för tillfällig nyttjanderätt.
 Förbudet som avser verksamhet eller åtgärd inom generellt biotopskyddsområde (7:11 MB) gäller inte byggande av allmän väg.
 Förbudet mot åtgärder inom strandskyddsområde (7:15 mb) gäller inte byggande av allmän väg.

Biotopskyddat objekt - Alleträd

TYP AV PLAN		VÄGPLAN	
GRANSKNINGSSTATUS / SYFTE			
HANDLINGSTYP		SAMRÅDSHANDLING	
DATUM	2022-12-19	LEVERANS / ÄNDRINGS-PM	
OBJEKT			
GCM-VÄG GENOM HALLVIKEN, E45			
DELOMRÅDE / BANDEL			
VÄG 793 - ENSKILD VÄG Ö HALLVIKEN			
ANLÄGGNINGSDIAGRAM			
GCM - VÄG			
OBJEKTNUMMER / KM	174451	KONSTRUKTIONSNUMMER	TRV2022/4483
BESTÄLLARE		LEVERANTÖR	
SKAPAD AV	T JOHANSSON	UPPRAGSNUMMER	211924
GODKÄND AV	H JOHANSSON	AVDELNING	INFRA
RITNINGSTYP			
PLANKARTA			
TEKNIKOMRÅDE / INNEHÅLL			
C TEKNIKÖVERGRIPANDE			
BESKRIVNING			
KM 0/440 - 0/725			
ORIENTERINGSFIGUR			
KOORDINATSYSTEM			
PLAN: SWREF 99 15 45			
HÖJD: RH2000			
SKALA	1:1000	FORMAT	A1
FÖRVALTNINGSNUMMER		BLAD	NÄSTA BLAD
RITNINGSNUMMER	1 01 C 02 02	BET	



Bakgrundskarta: © Lantmäteriet, Geodatasamverkan för produkter från Lantmäteriet.

PLC: 2022-12-19 08:29 X:\1-PRJUS\21924_E45 GC-VÄG HALLVIKEN SAMT HAMPERDAL_PLANLÄGGNINGSPROCESS 1862525\02_CAD\1_HALLVIKEN\RTID\DEF\01C0202.DWG JOHANSSON, TOBIAS